

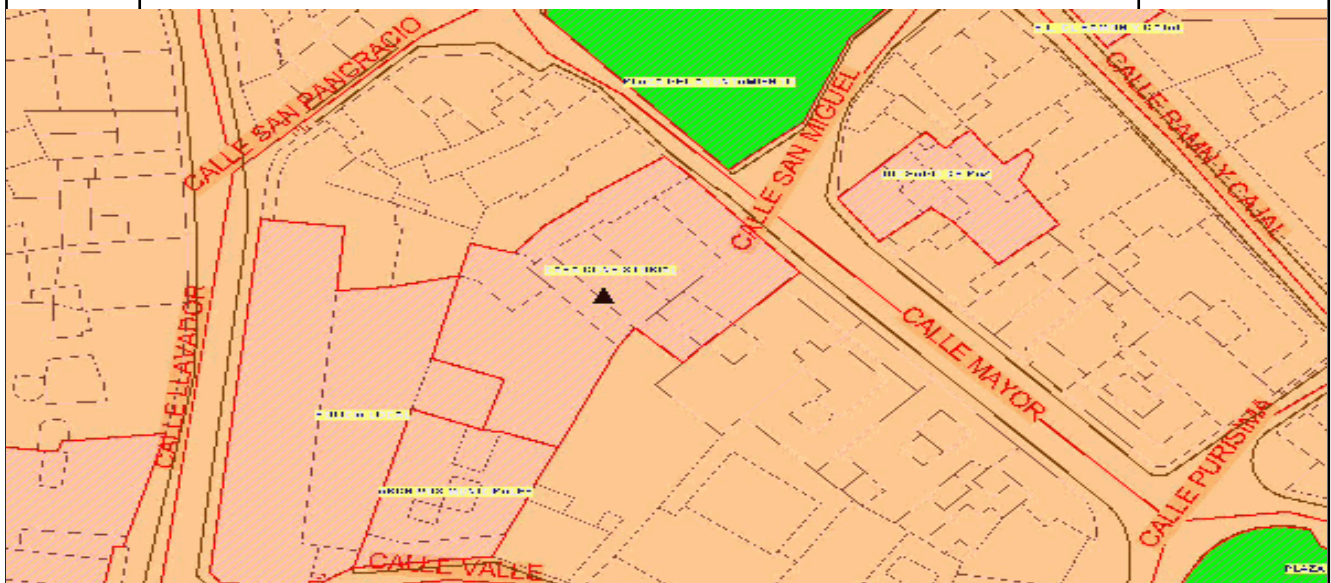
EPIGRAFE 1º

INMUEBLES

Orden	Detalle del Epígrafe 1 Sub-Epi 1 CONSTRUCCIONES	VALOR
1	<p data-bbox="986 174 1166 203" style="text-align: right;"><i>Suma anterior.....</i></p> <p data-bbox="288 226 807 255"><b>Nombre de la finca</b> CASA CONSISTORIAL</p> <p data-bbox="288 275 730 304"><b>Naturaleza del inmueble</b> Urbana</p> <p data-bbox="288 324 421 376"><b>Situación</b> CL MAJOR 9</p> <p data-bbox="288 409 762 439"><b>Referencia Catastral</b> 1759805XH9315N</p> <p data-bbox="288 517 943 678"><b>Situación</b> <b>Frente/Norte:</b> CL MAJOR <b>Sur/Fondo:</b> ARCHIVOS MUNICIPALES <b>Este/Dcha:</b> Edificación en parcela 06 en el mismo polígono (17598) <b>Oeste/lzda:</b> Edificación en parcela 04 en el mismo polígono (17598)</p> <p data-bbox="288 696 1094 725"><b>Superf. Solar m2</b> 783,3                      <b>Superf. Constr. m2</b> 1521,12</p> <p data-bbox="288 730 798 759"><b>Características, noticias sobre su construcción</b></p> <p data-bbox="288 763 1145 846">La parcela dispone de 1 edificio (3 Plantas) Edificación: Edificio doméstico en origen que se ha ido ampliando para albergar la casa consistorial. A través del patio trasero se accede al Archivo y al edificio de la policía. Distribución: P.Baja: i</p> <p data-bbox="288 864 831 916"><b>Estado de conservación</b> Edificación: El inmueble se encuentra en buen estado de conservación</p> <p data-bbox="288 949 826 978"><b>Modificaciones posteriores a la fecha de aprobación</b></p> <p data-bbox="288 1012 453 1041"><b>Observaciones</b></p> <p data-bbox="288 1084 927 1113"><b>Naturaleza Jurídica</b> Público (Servicio Público)</p> <p data-bbox="288 1133 783 1162"><b>Título en virtud del cual se atribuye al municipio</b></p> <p data-bbox="288 1171 1155 1216">Escritura pública nº 1, de compraventa de 04/09/1925 y Escritura pública nº 2 de 23/03/1968 de compraventa para ampliación (finca nº 129)</p> <p data-bbox="288 1263 855 1292"><b>Signatura de inscripción en el Registro de la Propiedad</b></p> <p data-bbox="316 1301 1007 1330"><b>Tomo</b> 855                      <b>Libro</b> 201                      <b>Folio</b> 15</p> <p data-bbox="320 1350 951 1379"><b>Finca</b> 877                      <b>Núm. Inscripción</b> 19<sup>a</sup></p> <p data-bbox="288 1400 740 1451"><b>Destino y acuerdo que lo hubiere dispuesto</b> Acuerdo Municipal de 18 de Marzo 1925</p> <p data-bbox="288 1462 703 1514"><b>Derechos reales constituidos a su favor</b> No</p> <p data-bbox="288 1541 683 1592"><b>Derechos reales que gravaren la finca</b> No</p> <p data-bbox="288 1597 903 1648"><b>Derechos personales constituidos en relación con la misma</b> No</p> <p data-bbox="288 1659 368 1688"><b>Frente</b></p> <p data-bbox="288 2074 831 2103"><b>Fecha de adquisición</b> 04/09/1925      Compra</p> <p data-bbox="288 2123 608 2175"><b>Costo de adquisición</b> 64.000 Pts.      04/09/1925</p>	0,00

Orden	Detalle del Epígrafe 1 Sub-Epi 1 CONSTRUCCIONES	VALOR
1	<p><b>Valor que correspondería en venta</b></p> <p><b>Frutos y rentas que produce</b> No</p> <p><b>t ) Signatura del lugar de archivo en que obra la documentación</b> No consta</p> <p><b>Memorándum</b> Ampliación por compra de solar el 23 de Marzo 1968 por un costo incluidas mejoras de 375.000 Pts. Folio nº 1 y 2 Anterior Inventario</p> <p><b>Clasificación del suelo</b> Suelo Urbano <b>Calificación del suelo</b> Red Secundaria Dotacional, Equipamientos</p>	3.134.962,94

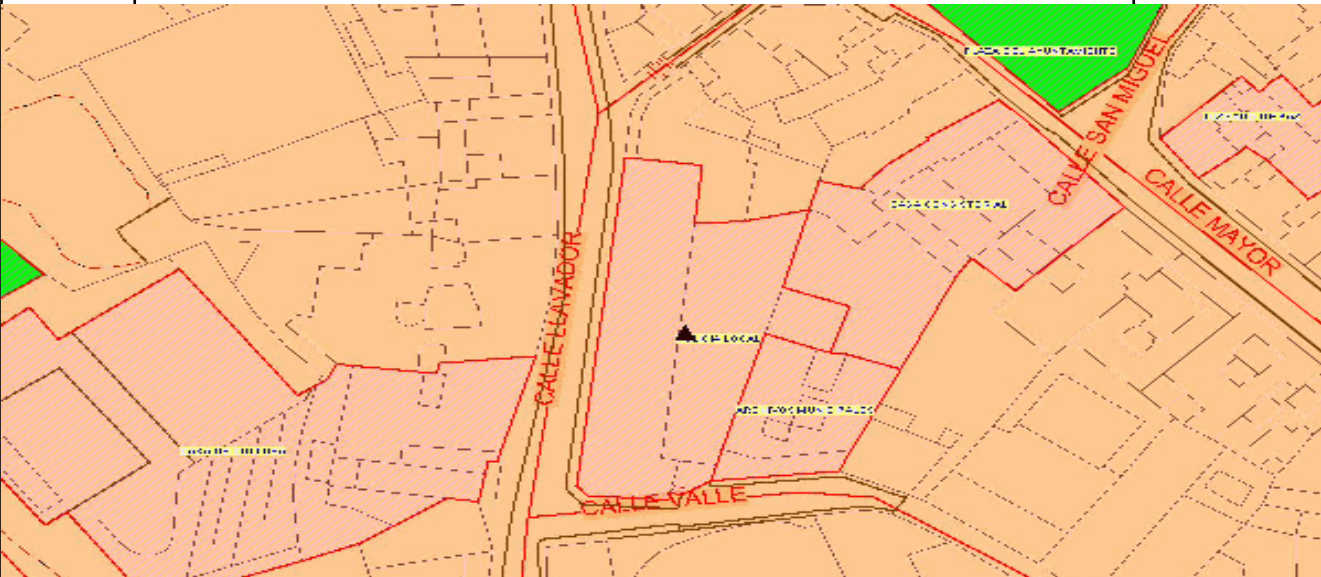
	<i>Suma y sigue.....</i>	3.134.962,94
--	--------------------------	--------------



--	--	--

Orden	Detalle del Epígrafe 1 Sub-Epi 1 CONSTRUCCIONES	VALOR
2	<p style="text-align: right;"><i>Suma anterior.....</i></p> <p><b>Nombre de la finca</b> ANTIGUA POLICIA LOCAL</p> <p><b>Naturaleza del inmueble</b> Urbana</p> <p><b>Situación</b> CL LLAVADOR 6</p> <p><b>Referencia Catastral</b> 1759824XH9315N</p> <p><b>Situación</b>  <b>Frente/Norte:</b> Edificación en parcela 25 en el mismo polígono (17598)  <b>Sur/Fondo:</b> CL VALL  <b>Este/Dcha:</b> CL LLAVADOR  <b>Oeste/lzda:</b> CASA CONSISTORIAL Y ARCHIVO</p> <p><b>Superf. Solar m2</b> 902,22                      <b>Superf. Constr. m2</b> 460</p> <p><b>Características, noticias sobre su construcción</b>  La parcela dispone de 1 edificio (1 Planta)  Edificación: Edificio de origen escolar, con acceso desde la calle y desde el patio común con el ayuntamiento  Distribución: El acceso principal desde la calle corresponde a las dependencias de la policía</p> <p><b>Estado de conservación</b>  Edificación: El inmueble se encuentra en un estado de conservación medio, muestra el deterioro lógico debido a la antigüedad del inmueble</p> <p><b>Modificaciones posteriores a la fecha de aprobación</b></p> <p><b>Observaciones</b>  LA PARCELA CATASTRAL INCLUYE PARTE DEL LOCAL DESTINADO AL ARCHIVO</p> <p><b>Naturaleza Jurídica</b> Público (Servicio Público)</p> <p><b>Título en virtud del cual se atribuye al municipio</b>  Escritura pública nº 5 de compraventa de 26/11/1927</p> <p><b>Signatura de inscripción en el Registro de la Propiedad</b></p> <p><b>Tomo</b> 917                      <b>Libro</b> 212                      <b>Folio</b> 74</p> <p><b>Finca</b> 7208                      <b>Núm. Inscripción</b> 8ª</p> <p><b>Destino y acuerdo que lo hubiere dispuesto</b>  Acuerdo Municipal 21/11/1027, 14/07/1935</p> <p><b>Derechos reales constituidos a su favor</b>  No</p> <p><b>Derechos reales que gravaren la finca</b>  No</p> <p><b>Derechos personales constituidos en relación con la misma</b>  No</p> <p><b>Frente</b></p> <p><b>Fecha de adquisición</b> 26/11/1927      Compra</p> <p><b>Costo de adquisición</b>  3.000 y 9.000 Pts 26/11/1927</p>	3.134.962,94

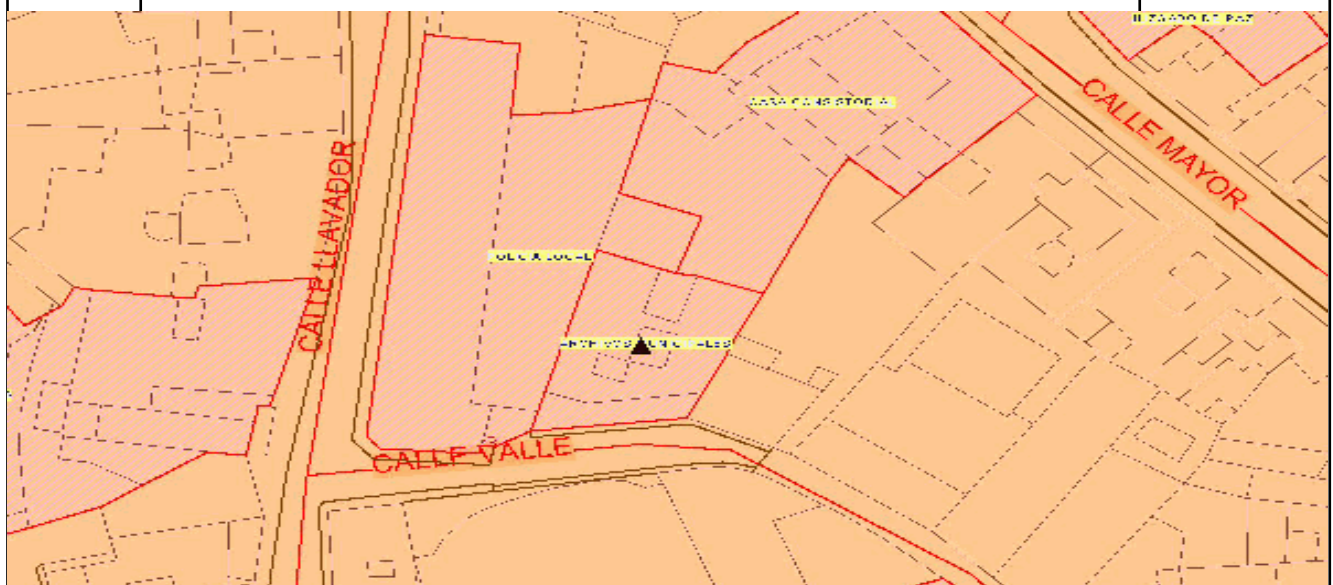


Orden	Detalle del Epígrafe 1 Sub-Epi 1 CONSTRUCCIONES	VALOR
2	<p><b>Valor que correspondería en venta</b></p> <p><b>Frutos y rentas que produce</b> No</p> <p><b>t ) Signatura del lugar de archivo en que obra la documentación</b> No consta</p> <p><b>Memorándum</b> Actualmente desocupado pendiente de que el Ayto. le signe distinto</p> <p><b>Clasificación del suelo</b> Suelo Urbano <b>Calificación del suelo</b> Red Secundaria Dotacional, Equipamientos</p>	1.025.371,72
	<i>Suma y sigue.....</i>	4.160.334,66
		

Orden	Detalle del Epígrafe 1 Sub-Epi 1 CONSTRUCCIONES	VALOR
3	<p style="text-align: right;"><i>Suma anterior.....</i></p> <p><b>Nombre de la finca</b> ARCHIVO MUNICIPAL</p> <p><b>Naturaleza del inmueble</b> Urbana</p> <p><b>Situación</b> CL VALL 18 Es:1 Pl:00 Pt:01</p> <p><b>Referencia Catastral</b> 1759823XH9315N</p> <p><b>Situación</b>  <b>Frente/Norte:</b> AYUNTAMIENTO  <b>Sur/Fondo:</b> CL VALL  <b>Este/Dcha:</b> Edificación en parcela 22 en el mismo polígono (17598)  <b>Oeste/lzda:</b> POLICIA</p> <p><b>Superf. Solar m2</b> 35,81                      <b>Superf. Constr. m2</b> 220,18</p> <p><b>Características, noticias sobre su construcción</b>  La parcela dispone de 1 edificio (1 Planta)  Edificación: Local situado en la planta baja de un edificio de viviendas, con acceso principal desde el patio del ayuntamiento  Distribución: En el acceso se ubica una sala de trabajo para personal, que d</p> <p><b>Estado de conservación</b>  Edificación: El inmueble se encuentra en buen estado de conservación, muestra el deterioro lógico debido a la antigüedad del inmueble</p> <p><b>Modificaciones posteriores a la fecha de aprobación</b></p> <p><b>Observaciones</b>  EL VOLUMEN UBICADO FUERA DEL EDIFICIO EN ALTURA QUEDA ADSCRITO A LA PARCELA CATASTRAL DE LA POLICIA  AL TRATARSE DE UNA PROPIEDAD HORIZONTAL SE HA ASIGNADO EL VALOR DEL SUELO EN PROPORCIÓN AL COEFICIENTE DE PARTICIPACIÓN DE LA MISMA (11,90% SOBRE 298 M2)</p> <p><b>Naturaleza Jurídica</b> Bien de Servicio Público</p> <p><b>Título en virtud del cual se atribuye al municipio</b>  Escritura de segregación y compraventa de 08/06/2000</p> <p><b>Signatura de inscripción en el Registro de la Propiedad</b>  <b>Tomo</b> 1391                      <b>Libro</b> 479                      <b>Folio</b> 136  <b>Finca</b> 32.727                      <b>Núm. Inscripción</b></p> <p><b>Destino y acuerdo que lo hubiere dispuesto</b>  Decreto de Alcaldía de 29/05/2.000</p> <p><b>Derechos reales constituidos a su favor</b>  No</p> <p><b>Derechos reales que gravaren la finca</b>  No</p> <p><b>Derechos personales constituidos en relación con la misma</b>  Cuota de participación en elementos comunes 11,90 %</p> <p><b>Frente</b></p> <p><b>Fecha de adquisición</b> 08/06/2000 Segregación y Compraventa</p> <p><b>Costo de adquisición</b>  0                      08/06/2000</p>	4.160.334,66

Orden	Detalle del Epígrafe 1 Sub-Epi 1 CONSTRUCCIONES	VALOR
3	<p><b>Valor que correspondería en venta</b></p> <p><b>Frutos y rentas que produce</b> No</p> <p><b>t ) Signatura del lugar de archivo en que obra la documentación</b> Pendiente de archivo.- expte. nº 15/2000</p> <p><b>Memorándum</b> Esta finca está segregada de la finca nº 25.157 de 312 m2</p> <p><b>Clasificación del suelo</b> Suelo Urbano <b>Calificación del suelo</b> Residencial, Sin especificar</p>	457.412,50

	<i>Suma y sigue.....</i>	4.617.747,16
--	--------------------------	--------------



Orden	Detalle del Epígrafe 1 Sub-Epi 1 CONSTRUCCIONES	VALOR
4	<p style="text-align: right;"><i>Suma anterior.....</i></p> <p><b>Nombre de la finca</b> JUZGADO DE PAZ</p> <p><b>Naturaleza del inmueble</b> Urbana</p> <p><b>Situación</b> CL MAJOR 14 Es:1 Pl:00 Pt: A</p> <p><b>Referencia Catastral</b> 1859213XH9315N</p> <p><b>Situación</b>  <b>Frente/Norte:</b> Edificaciones en parcelas del mismo polígono (18592)  <b>Sur/Fondo:</b> CL MAJOR  <b>Este/Dcha:</b> CL SAN MIGUEL  <b>Oeste/lzda:</b> Edificaciones en parcelas del mismo polígono (18592)</p> <p><b>Superf. Solar m2</b> 34,64                      <b>Superf. Constr. m2</b> 229</p> <p><b>Características, noticias sobre su construcción</b>                      La parcela dispone de 1 edificio (1 Planta)                      Edificación: Local situado en el bajo de un edificio de viviendas, con acceso desde la calle.                      Distribución: Se compone de acceso, despachos administrativos, despacho del sr. juez y archivo.</p> <p><b>Estado de conservación</b>                      Edificación: El inmueble se encuentra en un estado de conservación medio, muestra el deterioro lógico debido a la antigüedad del inmueble</p> <p><b>Modificaciones posteriores a la fecha de aprobación</b></p> <p><b>Observaciones</b>                      AL TRATARSE DE UNA PROPIEDAD HORIZONTAL SE HA ASIGNADO LA SUPERFICIE DE SUELO CORRESPONDIENTE EN PROPORCIÓN AL COEFICIENTE DE PARTICIPACIÓN DE LA MISMA (13,4785% SOBRE 257 M2)</p> <p><b>Naturaleza Jurídica</b> Público (Servicio Público)</p> <p><b>Título en virtud del cual se atribuye al municipio</b>                      Escritura de compraventa de 07/02/1991</p> <p><b>Signatura de inscripción en el Registro de la Propiedad</b>  <b>Tomo</b> 609                      <b>Libro</b> 256                      <b>Folio</b> 212  <b>Finca</b> 15373                      <b>Núm. Inscripción</b> 6ª</p> <p><b>Destino y acuerdo que lo hubiere dispuesto</b>                      Acuerdo de Pleno de 19/10/1990</p> <p><b>Derechos reales constituidos a su favor</b>                      No</p> <p><b>Derechos reales que gravaren la finca</b>                      No</p> <p><b>Derechos personales constituidos en relación con la misma</b>                      Cuota de participación en elementos comunes 11,59 %</p> <p><b>Frente</b></p> <p><b>Fecha de adquisición</b> 07/02/1991      Compra</p> <p><b>Costo de adquisición</b>                      0                      07/02/1991</p>	4.617.747,16



Orden	Detalle del Epígrafe 1 Sub-Epi 1 CONSTRUCCIONES	VALOR
5	<p style="text-align: right;"><i>Suma anterior.....</i></p> <p><b>Nombre de la finca</b> AGENCIA DE DESARROLLO LOCAL - ARCHIVO HISTORICO</p> <p><b>Naturaleza del inmueble</b> Urbana</p> <p><b>Situación</b> CL BLASCO IBAÑEZ, 8</p> <p><b>Referencia Catastral</b> 1758403XH9315N0001OW</p> <p><b>Situación</b>  <b>Frente/Norte:</b> CL VALLE  <b>Sur/Fondo:</b> CL BLASCO IBAÑEZ  <b>Este/Dcha:</b> CL VALLE  <b>Oeste/lzda:</b> Edificación en parcela 02 en el mismo polígono (17584)</p> <p><b>Superf. Solar m2</b> 484,25                      <b>Superf. Constr. m2</b> 890,5</p> <p><b>Características, noticias sobre su construcción</b>  La parcela dispone de 1 edificio (3 Plantas)  Edificación: Edificio de tres plantas rehabilitado y acondicionado para albergar las oficinas de la Agencia de Desarrollo Local.  Distribución: El origen doméstico de la edificación marca la distribución</p> <p><b>Estado de conservación</b>  Edificación: El inmueble se encuentra en buen estado de conservación</p> <p><b>Modificaciones posteriores a la fecha de aprobación</b></p> <p><b>Observaciones</b></p> <p><b>Naturaleza Jurídica</b> Público (Servicio Público)</p> <p><b>Título en virtud del cual se atribuye al municipio</b>  Escritura de compraventa de 03/02/2005</p> <p><b>Signatura de inscripción en el Registro de la Propiedad</b>  <b>Tomo</b> 1373                      <b>Libro</b> 468                      <b>Folio</b> 168  <b>Finca</b> 1665                      <b>Núm. Inscripción</b> 20<sup>a</sup></p> <p><b>Destino y acuerdo que lo hubiere dispuesto</b>  Acuerdo J.G.L. de 17/01/2005</p> <p><b>Derechos reales constituidos a su favor</b>  NO</p> <p><b>Derechos reales que gravaren la finca</b>  NO</p> <p><b>Derechos personales constituidos en relación con la misma</b>  NO</p> <p><b>Frente</b></p> <p><b>Fecha de adquisición</b> 03/02/2005      Compra</p> <p><b>Costo de adquisición</b>  0                      03/02/2005</p>	4.822.481,08





Orden	Detalle del Epígrafe 1 Sub-Epi 1 CONSTRUCCIONES	VALOR
6	<p style="text-align: right;"><i>Suma anterior.....</i></p> <p><b>Nombre de la finca</b>                   SERVICIOS SOCIALES CL RIBERA</p> <p><b>Naturaleza del inmueble</b>                   Urbana</p> <p><b>Situación</b> CL RIBERA 22 Es:1 Pl:00 Pt: 1</p> <p><b>Referencia Catastral</b>                   1560802XH9316S</p> <p><b>Situación</b>  <b>Frente/Norte:</b> Edificación en parcela 01 en el mismo polígono (15608)  <b>Sur/Fondo:</b> Edificación en parcela 03 en el mismo polígono (15608)  <b>Este/Dcha:</b> RAMBLA DE CASTELLAR  <b>Oeste/lzda:</b> CL RIBERA</p> <p><b>Superf. Solar m2</b>                   323 m2                   <b>Superf. Constr. m2</b>                   540</p> <p><b>Características, noticias sobre su construcción</b>  La parcela dispone de 1 edificio (1 Planta y semisótano)  Edificación: Local destinado a oficinas de servicios sociales.  Distribución: En la planta de acceso, se distribuyen las diferentes estancias de atención y servicios, mientras que en un pequeño</p> <p><b>Estado de conservación</b>  Edificación: El inmueble se encuentra en un estado de conservación medio, muestra el deterioro lógico debido a la antigüedad del inmueble</p> <p><b>Modificaciones posteriores a la fecha de aprobación</b></p> <p><b>Observaciones</b>  AL TRATARSE DE UNA PROPIEDAD HORIZONTAL SE HA ASIGNADO EL VALOR DEL SUELO EN PROPORCIÓN AL COEFICIENTE DE PARTICIPACIÓN DE LA MISMA (10,07% SOBRE 361 M2 Antiguo Ambulatorio)</p> <p><b>Naturaleza Jurídica</b>                   Público (Servicio Público)</p> <p><b>Título en virtud del cual se atribuye al municipio</b>  Escritura de compraventa de 24/03/1979</p> <p><b>Signatura de inscripción en el Registro de la Propiedad</b>  <b>Tomo</b>                   874                   <b>Libro</b>                   299                   <b>Folio</b>                   113  <b>Finca</b>                   22365                   <b>Núm. Inscripción</b>                   2ª</p> <p><b>Destino y acuerdo que lo hubiere dispuesto</b>  Acuerdo Municipal 08/03/1979</p> <p><b>Derechos reales constituidos a su favor</b>  No</p> <p><b>Derechos reales que gravaren la finca</b>  No</p> <p><b>Derechos personales constituidos en relación con la misma</b>  Cuota de participación en elementos comunes 20%</p> <p><b>Frente</b></p> <p><b>Fecha de adquisición</b>                   24/03/1979                   Compra</p> <p><b>Costo de adquisición</b>  9.940.223,77 Pts.   24/03/1979</p>	6.499.001,45





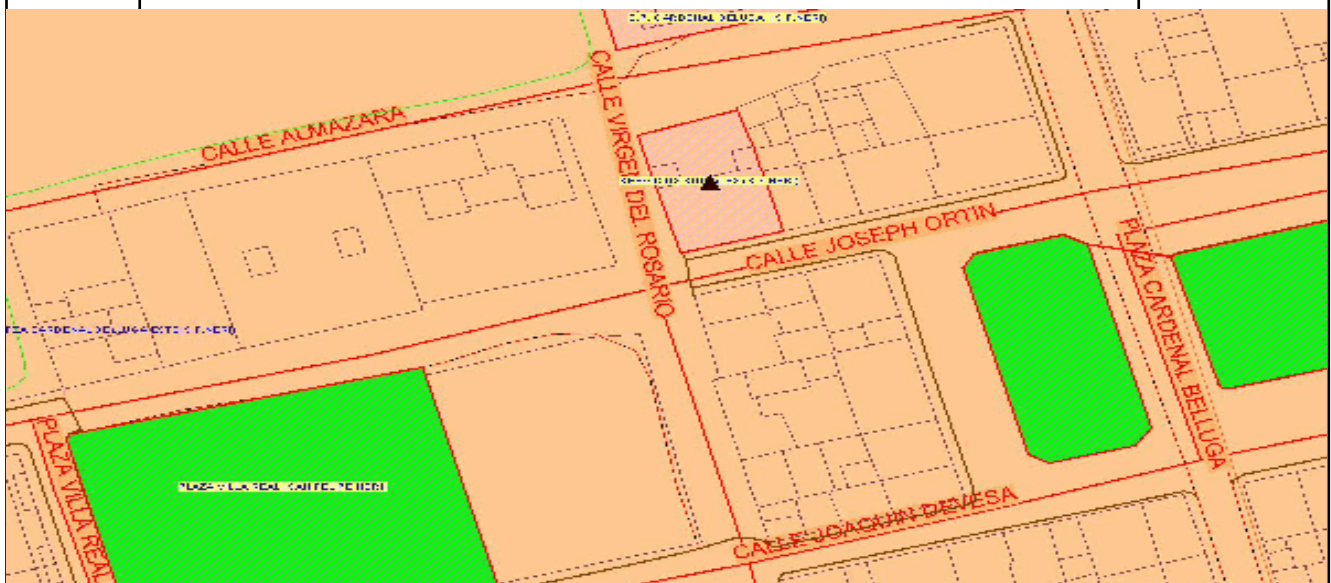
Orden	Detalle del Epígrafe 1 Sub-Epi 1 CONSTRUCCIONES	VALOR
7	<p style="text-align: right;"><i>Suma anterior.....</i></p> <p><b>Nombre de la finca</b> NUEVO CENTRO CIVICO (EL REALENGO)</p> <p><b>Naturaleza del inmueble</b> Urbana</p> <p><b>Situación</b> PZ AYUNTAMIENTO-REALENGO 1</p> <p><b>Referencia Catastral</b> 1705401XH9310N</p> <p><b>Situación</b>  <b>Frente/Norte:</b> CL DEL CANAL  <b>Sur/Fondo:</b> Edificación en parcela 02 en el mismo polígono (17054)  <b>Este/Dcha:</b> PZ AYUNTAMIENTO  <b>Oeste/lzda:</b> PZ AYUNTAMIENTO</p> <p><b>Superf. Solar m2</b> 210                      <b>Superf. Constr. m2</b> 267</p> <p><b>Características, noticias sobre su construcción</b>  La parcela dispone de 1 edificio (2 Plantas)  Edificación: Edificio que se corresponde con el antiguo ayuntamiento, rehabilitado y acondicionado para su uso actual.  Distribución: El acceso se realiza a través de un porche cubierto, y se sube a la p</p> <p><b>Estado de conservación</b>  Edificación: El inmueble se encuentra en buen estado de conservación</p> <p><b>Modificaciones posteriores a la fecha de aprobación</b></p> <p><b>Observaciones</b>  Actualmente uno de los despachos de la planta alta está ocupado por la Asociación de vecinos "San Luis Gonzaga"</p> <p><b>Naturaleza Jurídica</b> Público (Servicio Público)</p> <p><b>Título en virtud del cual se atribuye al municipio</b>  Escritura de cesión de 07/02/1994</p> <p><b>Signatura de inscripción en el Registro de la Propiedad</b>  <b>Tomo</b>                      <b>Libro</b> 405                      <b>Folio</b> 76  <b>Finca</b> 30208                      <b>Núm. Inscripción</b> 1ª</p> <p><b>Destino y acuerdo que lo hubiere dispuesto</b>  Acuerdo de Pleno de 24/02/1994</p> <p><b>Derechos reales constituidos a su favor</b>  No</p> <p><b>Derechos reales que gravaren la finca</b>  No</p> <p><b>Derechos personales constituidos en relación con la misma</b>  No</p> <p><b>Frente</b></p> <p><b>Fecha de adquisición</b> Cesión</p> <p><b>Costo de adquisición</b>  0</p>	6.845.902,19



Orden	Detalle del Epígrafe 1 Sub-Epi 1 CONSTRUCCIONES	VALOR
8	<p data-bbox="991 174 1166 203"><i>Suma anterior.....</i></p> <p data-bbox="288 226 927 255"><b>Nombre de la finca</b> SERVICIOS SOCIALES (S.F.NERI)</p> <p data-bbox="288 277 730 306"><b>Naturaleza del inmueble</b> Urbana</p> <p data-bbox="288 329 647 358"><b>Situación</b> PZ CARDENAL BELLUGA-S.F.NERI 26</p> <p data-bbox="288 405 842 434"><b>Referencia Catastral</b> 3080201XH9238S0001GK</p> <p data-bbox="288 517 943 674"><b>Situación</b> <b>Frente/Norte:</b> CLA ALMAZARA <b>Sur/Fondo:</b> PZ CARDENAL BELLUGA <b>Este/Dcha:</b> Edificación en parcela 02 en el mismo polígono (30802) <b>Oeste/lzda:</b> CL VIRGEN DEL ROSARIO</p> <p data-bbox="288 696 1050 725"><b>Superf. Solar m2</b> 232,59                      <b>Superf. Constr. m2</b> 150</p> <p data-bbox="288 730 794 759"><b>Características, noticias sobre su construcción</b> La parcela dispone de 1 edificio (1 Planta) Edificación: Edificación de origen escolar acondicionada para uso de servicios sociales. Distribución: Estancias contiguas que se corresponden con las antiguas aulas que disponen de un patio en la parte p</p> <p data-bbox="288 837 544 866"><b>Estado de conservación</b> Edificación: El inmueble se encuentra en un estado de conservación medio, muestra el deterioro lógico debido a la antigüedad del inmueble</p> <p data-bbox="288 927 826 956"><b>Modificaciones posteriores a la fecha de aprobación</b></p> <p data-bbox="288 994 1114 1106"><b>Observaciones</b> LA PARCELA CATASTRAL REFLEJADA, QUE ES LA QUE APARECE EN EL PADRON MUNICIPAL, NO SE CORRESPONDE CON EL BIEN EN CUESTION. ESTE ES SOLO UNA PORCION DE DICHA PARCELA. Cuando se actualice la modificación catastral se solicitará nuevamente la inmatriculación</p> <p data-bbox="288 1088 927 1117"><b>Naturaleza Jurídica</b> Público (Servicio Público)</p> <p data-bbox="288 1133 783 1162"><b>Título en virtud del cual se atribuye al municipio</b> Adquirida por Certificación 206 LH en instancia otorgada el 17/09/1971</p> <p data-bbox="288 1267 1007 1379"><b>Signatura de inscripción en el Registro de la Propiedad</b> <b>Tomo</b> 717                      <b>Libro</b> 272                      <b>Folio</b> 87 <b>Finca</b> 17396                      <b>Núm. Inscripción</b> 1ª</p> <p data-bbox="288 1402 735 1453"><b>Destino y acuerdo que lo hubiere dispuesto</b> carece de escritura</p> <p data-bbox="288 1464 703 1516"><b>Derechos reales constituidos a su favor</b> No consta</p> <p data-bbox="288 1543 683 1594"><b>Derechos reales que gravaren la finca</b> No</p> <p data-bbox="288 1599 906 1650"><b>Derechos personales constituidos en relación con la misma</b> No</p> <p data-bbox="288 1662 368 1691"><b>Frente</b></p> <p data-bbox="288 2074 517 2103"><b>Fecha de adquisición</b></p> <p data-bbox="288 2125 517 2177"><b>Costo de adquisición</b> 0</p>	7.240.238,32

Orden	Detalle del Epígrafe 1 Sub-Epi 1 CONSTRUCCIONES	VALOR
8	<p><b>Valor que correspondería en venta</b></p> <p><b>Frutos y rentas que produce</b> No</p> <p><b>t ) Signatura del lugar de archivo en que obra la documentación</b></p> <p><b>Memorándum</b> Antigua Escuela de San Felipe Neri. Folio nº 5 Anterior Inventario</p> <p><b>Clasificación del suelo</b> Suelo Urbano <b>Calificación del suelo</b> Red Secundaria Dotacional, Equipamientos</p>	135.528,37

	<i>Suma y sigue.....</i>	7.375.766,69
--	--------------------------	--------------



--	--	--

Orden	Detalle del Epígrafe 1 Sub-Epi 1 CONSTRUCCIONES	VALOR
9	<p style="text-align: right;"><i>Suma anterior.....</i></p> <p><b>Nombre de la finca</b> CEMENTERIO MUNICIPAL</p> <p><b>Naturaleza del inmueble</b> Urbana</p> <p><b>Situación</b> Polígono 57 Parcela 31 y 30</p> <p><b>Referencia Catastral</b> 03059A05700031 y 03059A05700030</p> <p><b>Situación</b>  <b>Frente/Norte:</b> CAMINO Y PARCELA 29 DEL POL 57  <b>Sur/Fondo:</b> ACCESO DESDE CARRETERA N340  <b>Este/Dcha:</b> CAMINO  <b>Oeste/lzda:</b> CAMINO Y PARCELAS 29 Y 32 DEL POL 57</p> <p><b>Superf. Solar m2</b> 60081,71      <b>Superf. Constr. m2</b> 8250</p> <p><b>Características, noticias sobre su construcción</b>  La parcela dispone de 2 edificios.  Edificación: Edificio de 1 Planta. Acceso al cementerio.  Distribución: A través de una portada se accede al resto del cementerio, quedando a ambos lados espacios de servicio y capilla.  Nichos: Construcciones de</p> <p><b>Estado de conservación</b>  Edificación: El inmueble se encuentra recientemente reformado, por lo tanto está operativo para desempeñar sus funciones  Nichos: El inmueble se encuentra en buen estado de conservación</p> <p><b>Modificaciones posteriores a la fecha de aprobación</b></p> <p><b>Observaciones</b>  LA SEGUNDA REFERENCIA CATASTRAL SE CORRESPONDE CON LA AMPLIACIÓN.  EN LA ACTUALIDAD SE ESTÁN EFECTUANDO OBRAS DE ACONDICIONAMIENTO Y AMPLIACIÓN.  EL VALOR DEL SUELO SE HA AJUSTADO CON LOS CRITERIOS DE FINCAS RUSTICAS.  Inscripción Registral nº 12 y 13</p> <p><b>Naturaleza Jurídica</b> Público (Servicio Público)</p> <p><b>Título en virtud del cual se atribuye al municipio</b>  Escrituras de compra-venta de 04/12/1887 y 11/01/1889</p> <p><b>Signatura de inscripción en el Registro de la Propiedad</b>  <b>Tomo</b> 335, 505      <b>Libro</b> 86, 126      <b>Folio</b> 156, 61  <b>Finca</b> 156 Y 6834      <b>Núm. Inscripción</b> 4ª, 3ª</p> <p><b>Destino y acuerdo que lo hubiere dispuesto</b>  No consta</p> <p><b>Derechos reales constituidos a su favor</b>  No</p> <p><b>Derechos reales que gravaren la finca</b>  No</p> <p><b>Derechos personales constituidos en relación con la misma</b>  No</p> <p><b>Frente</b></p> <p><b>Fecha de adquisición</b> 04/12/1847      Compra</p> <p><b>Costo de adquisición</b>  No consta      04/12/1847</p>	7.375.766,69



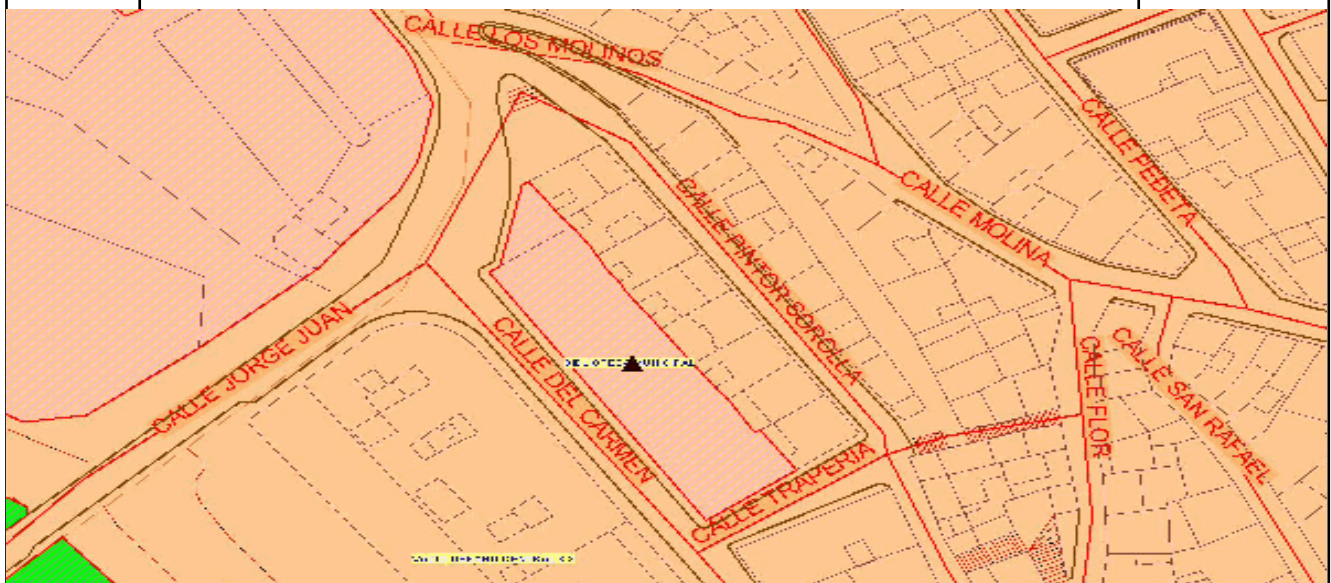


Orden	Detalle del Epígrafe 1 Sub-Epi 1 CONSTRUCCIONES	VALOR
10	<p style="text-align: right;"><i>Suma anterior.....</i></p> <p><b>Nombre de la finca</b> BIBLIOTECA MUNICIPAL ENRIC VALOR</p> <p><b>Naturaleza del inmueble</b> Urbana</p> <p><b>Situación</b> CL. VIRGEN DEL CARMEN, 38</p> <p><b>Referencia Catastral</b> 1661209XH9316S0001JR</p> <p><b>Situación</b>  <b>Frente/Norte:</b> CLA JORGE JUAN  <b>Sur/Fondo:</b> CL TRAPERIA  <b>Este/Dcha:</b> Edificaciones en parcelas del mismo polígono (16612)  <b>Oeste/lzda:</b> CL VIRGEN DEL CARMEN</p> <p><b>Superf. Solar m2</b> 544,02                      <b>Superf. Constr. m2</b> 750</p> <p><b>Características, noticias sobre su construcción</b>  La parcela dispone de 1 edificio (2 Plantas)  Edificación: Edificio correspondiente al antiguo lavadero, reutilizado como biblioteca municipal.  Distribución: Espacio distribuido en dos alturas conectadas visualmente, zon zonas de administración en</p> <p><b>Estado de conservación</b>  Edificación: El inmueble se encuentra en buen estado de conservación, muestra el deterioro lógico debido a la antigüedad del inmueble</p> <p><b>Modificaciones posteriores a la fecha de aprobación</b></p> <p><b>Observaciones</b></p> <p><b>Naturaleza Jurídica</b> Público (Servicio Público)</p> <p><b>Título en virtud del cual se atribuye al municipio</b>  Escritura de Compraventa de 12/10/1925</p> <p><b>Signatura de inscripción en el Registro de la Propiedad</b>  <b>Tomo</b> 907                      <b>Libro</b> 210                      <b>Folio</b> 35  <b>Finca</b> 10267                      <b>Núm. Inscripción</b> 1ª</p> <p><b>Destino y acuerdo que lo hubiere dispuesto</b>  No consta</p> <p><b>Derechos reales constituidos a su favor</b>  No</p> <p><b>Derechos reales que gravaren la finca</b>  No</p> <p><b>Derechos personales constituidos en relación con la misma</b>  No</p> <p><b>Frente</b></p> <p><b>Fecha de adquisición</b> 12/10/1925      Compra</p> <p><b>Costo de adquisición</b>  225.000 Pts.                      12/10/1925</p>	12.778.506,89



Orden	Detalle del Epígrafe 1 Sub-Epi 1 CONSTRUCCIONES	VALOR
10	<p>Valor que correspondería en venta</p> <p>Frutos y rentas que produce No</p> <p>t ) Signatura del lugar de archivo en que obra la documentación</p> <p><b>Memorándum</b> Antiguo Lavadero.- Folio nº 19 Anterior Inventario</p> <p><b>Clasificación del suelo</b> Suelo Urbano <b>Calificación del suelo</b> Red Secundaria Dotacional, Equipamientos</p>	1.032.351,26

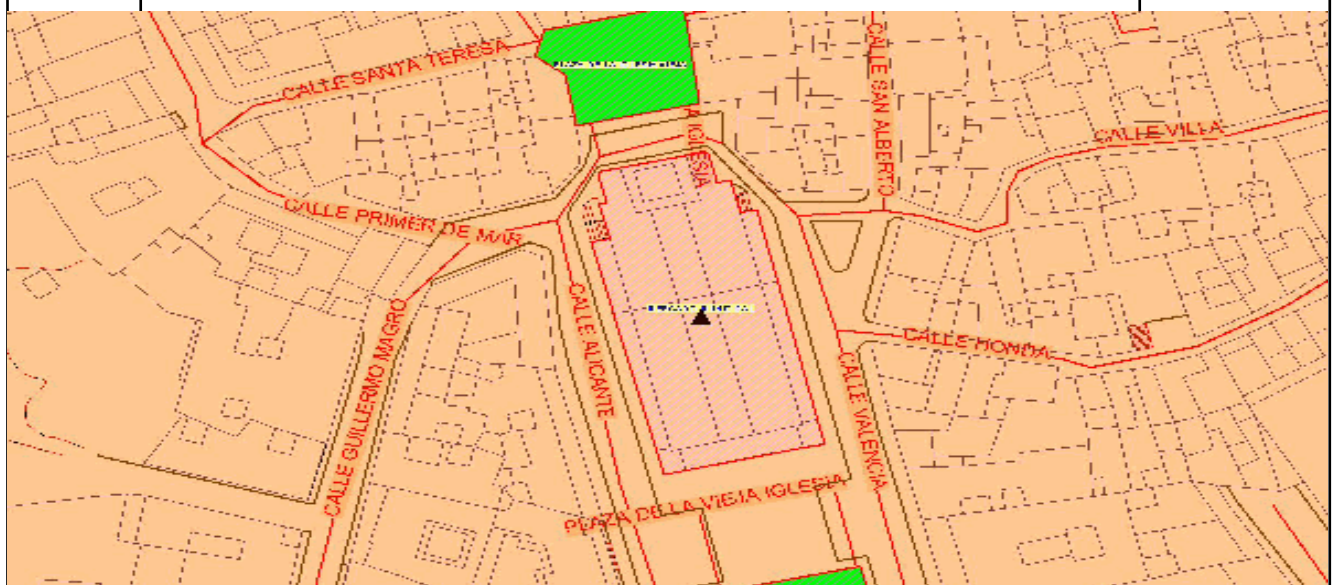
	<i>Suma y sigue.....</i>	13.810.858,15
--	--------------------------	---------------



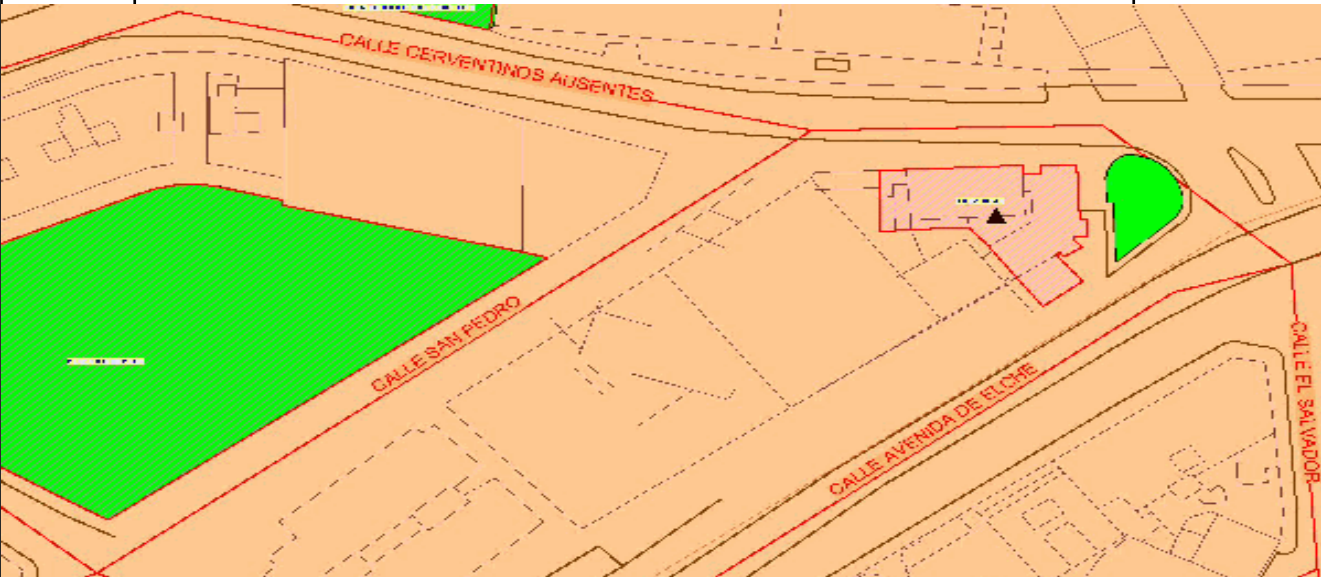
Orden	Detalle del Epígrafe 1 Sub-Epi 1 CONSTRUCCIONES	VALOR
11	<p style="text-align: right;"><i>Suma anterior.....</i></p> <p><b>Nombre de la finca</b> MERCADO MUNICIPAL DE ABASTOS</p> <p><b>Naturaleza del inmueble</b> Urbana</p> <p><b>Situación</b> PZ IGLESIA VIEJA 1</p> <p><b>Referencia Catastral</b> 1857201XH9315N</p> <p><b>Situación</b>  <b>Frente/Norte:</b> PZ IGLESIA VIEJA  <b>Sur/Fondo:</b> PASEO  <b>Este/Dcha:</b> CL VALENCIA  <b>Oeste/lzda:</b> CL ALICANTE</p> <p><b>Superf. Solar m2</b> 1102,87                      <b>Superf. Constr. m2</b> 2528</p> <p><b>Características, noticias sobre su construcción</b>  La parcela dispone de 1 edificio (3 Plantas)  Edificación: Edificio de tres plantas con tipología de nave. De origen religioso, aún conserva la torre del campanario.  Distribución: En planta baja y piso de ubican las paradas del mercado, mientras qu</p> <p><b>Estado de conservación</b>  Edificación: El inmueble se encuentra en un estado de conservación medio, muestra el deterioro lógico debido a la antigüedad del inmueble</p> <p><b>Modificaciones posteriores a la fecha de aprobación</b></p> <p><b>Observaciones</b>  Está cedido el uso de una parte de la planta superior a la Asociación "Coral Crevillentina"</p> <p><b>Naturaleza Jurídica</b> Público (Servicio Público)</p> <p><b>Título en virtud del cual se atribuye al municipio</b>  Adquirida por adjudicación según escritura de 05/12/1912</p> <p><b>Signatura de inscripción en el Registro de la Propiedad</b>  <b>Tomo</b> 100                      <b>Libro</b> 45                      <b>Folio</b> 33  <b>Finca</b> 3703                      <b>Núm. Inscripción</b></p> <p><b>Destino y acuerdo que lo hubiere dispuesto</b>  No consta</p> <p><b>Derechos reales constituidos a su favor</b>  No</p> <p><b>Derechos reales que gravaren la finca</b>  No</p> <p><b>Derechos personales constituidos en relación con la misma</b>  No</p> <p><b>Frente</b></p> <p><b>Fecha de adquisición</b> 05/12/1912      adjudicación</p> <p><b>Costo de adquisición</b>  993.212 Pts Costo e05/12/1912</p>	13.810.858,15

Orden	Detalle del Epígrafe 1 Sub-Epi 1 CONSTRUCCIONES	VALOR
11	<p><b>Valor que correspondería en venta</b></p> <p><b>Frutos y rentas que produce</b> No</p> <p><b>t ) Signatura del lugar de archivo en que obra la documentación</b></p> <p><b>Memorándum</b> Folio nº 18 Anterior Inventario.- Según Nota Simple Registral solo constan a nombre del Ayto. 600 m2 del edificio del mercado. Se declaró la obra nueva a favor del Ayto. mediante escritura de 05/12/1912</p> <p><b>Clasificación del suelo</b> Suelo Urbano <b>Calificación del suelo</b> Red Secundaria Dotacional, Equipamientos</p>	2.089.224,47

	<i>Suma y sigue.....</i>	15.900.082,62
--	--------------------------	---------------

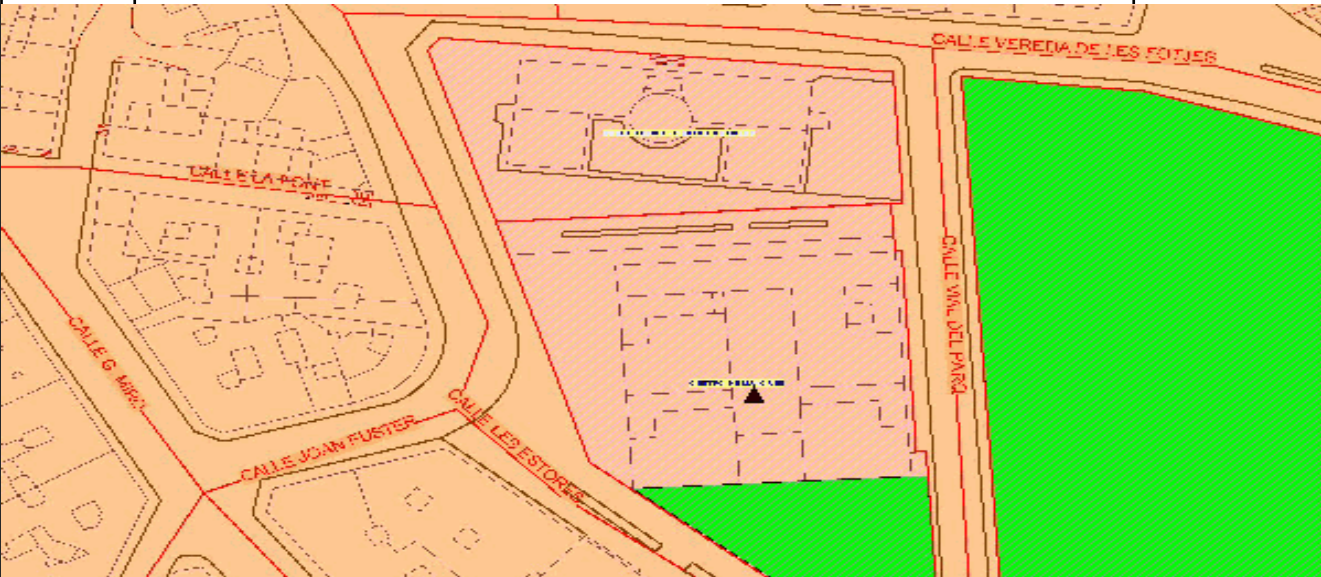


Orden	Detalle del Epígrafe 1 Sub-Epi 1 CONSTRUCCIONES	VALOR
12	<p data-bbox="991 174 1166 203" style="text-align: right;"><i>Suma anterior.....</i></p> <p data-bbox="288 226 708 255"><b>Nombre de la finca</b> CRUZ ROJA</p> <p data-bbox="288 275 732 304"><b>Naturaleza del inmueble</b> Urbana</p> <p data-bbox="288 324 608 376"><b>Situación</b> AV CREVILLETINS ABSENTS 10</p> <p data-bbox="288 409 762 439"><b>Referencia Catastral</b> 2357206XH9325N</p> <p data-bbox="288 521 895 678"><b>Situación</b> <b>Frente/Norte:</b> AV CREVILLETINS ABSENTS <b>Sur/Fondo:</b> PS DE ELCHE <b>Este/Dcha:</b> ZONA VERDE <b>Oeste/lzda:</b> Solar en parcela 02 en el mismo polígono (23572)</p> <p data-bbox="288 701 1050 730"><b>Superf. Solar m2</b> 480,63                      <b>Superf. Constr. m2</b> 539</p> <p data-bbox="288 734 794 763"><b>Características, noticias sobre su construcción</b></p> <p data-bbox="288 768 1090 853">La parcela dispone de 1 edificio (2 Plantas) Edificación: Edificio de dos plantas, con un cuerpo de corte moderno y un anexo trasero en mal estado de conservación. Distribución: En planta baja se encuentran salas de atención y espera y en planta p</p> <p data-bbox="288 864 1155 938"><b>Estado de conservación</b> Edificación: El inmueble se encuentra en un estado de conservación medio, muestra el deterioro lógico debido a la antigüedad del inmueble</p> <p data-bbox="288 949 823 978"><b>Modificaciones posteriores a la fecha de aprobación</b></p> <p data-bbox="288 1014 1118 1088"><b>Observaciones</b> La construcción no es municipal, existe un convenio de cesión gratuita del uso del suelo a favor de Cruz Roja aprobado por el Pleno el 28/10/2004</p> <p data-bbox="288 1093 927 1122"><b>Naturaleza Jurídica</b> Público (Servicio Público)</p> <p data-bbox="288 1133 783 1207"><b>Título en virtud del cual se atribuye al municipio</b> Escritura Pública nº 15 de compraventa de 31/12/1952</p> <p data-bbox="288 1267 1018 1379"><b>Signatura de inscripción en el Registro de la Propiedad</b> <b>Tomo</b> 1191                      <b>Libro</b> 247                      <b>Folio</b> 201 <b>Finca</b> 14669                      <b>Núm. Inscripción</b> 1ª</p> <p data-bbox="288 1402 738 1453"><b>Destino y acuerdo que lo hubiere dispuesto</b> Acuerdo Municipal 29/11/1952</p> <p data-bbox="288 1464 700 1516"><b>Derechos reales constituidos a su favor</b> No</p> <p data-bbox="288 1543 681 1594"><b>Derechos reales que gravaren la finca</b> No</p> <p data-bbox="288 1606 900 1657"><b>Derechos personales constituidos en relación con la misma</b> No</p> <p data-bbox="288 1668 365 1697"><b>Frente</b></p> <p data-bbox="288 2074 828 2103"><b>Fecha de adquisición</b> 31/12/1952 compra</p> <p data-bbox="288 2125 608 2177"><b>Costo de adquisición</b> 7.100 Pts. 31/12/1952</p>	15.900.082,62

Orden	Detalle del Epígrafe 1 Sub-Epi 1 CONSTRUCCIONES	VALOR
12	<p><b>Valor que correspondería en venta</b></p> <p><b>Frutos y rentas que produce</b> No</p> <p><b>t ) Signatura del lugar de archivo en que obra la documentación</b></p> <p><b>Memorándum</b> Antiguo Parque Movil Folio nº 23 Anterior Inventario</p> <p><b>Clasificación del suelo</b> Suelo Urbano <b>Calificación del suelo</b> Red Secundaria Dotacional, Equipamientos</p>	449.223,80
	<i>Suma y sigue.....</i>	16.349.306,42
		

Orden	Detalle del Epígrafe 1 Sub-Epi 1 CONSTRUCCIONES	VALOR
13	<p data-bbox="991 174 1166 203" style="text-align: right;"><i>Suma anterior.....</i></p> <p data-bbox="288 226 1193 255"><b>Nombre de la finca</b> CLUB DE CONVIVENCIA 3ª EDAD (CENTRO DE MAYORES)</p> <p data-bbox="288 277 730 306"><b>Naturaleza del inmueble</b> Urbana</p> <p data-bbox="288 329 523 358"><b>Situación</b> C/ VIAL DEL PARC, nº 1</p> <p data-bbox="288 412 831 441"><b>Referencia Catastral</b> 2160602XH9326S0001KI</p> <p data-bbox="288 517 651 678"><b>Situación</b> <b>Frente/Norte:</b> CENTRO DE SALUD <b>Sur/Fondo:</b> CL LES ESTORES <b>Este/Dcha:</b> VIAL DEL PARQ <b>Oeste/lzda:</b> CL JOAN FUSTER</p> <p data-bbox="288 701 1091 730"><b>Superf. Solar m2</b> 3.140,05                      <b>Superf. Constr. m2</b> 3140,05</p> <p data-bbox="288 730 794 759"><b>Características, noticias sobre su construcción</b> La parcela dispone de 1 edificio (2 Plantas) Edificación: Edificio desarrollado en planta baja y semisótano aprovechando la pendiente del terreno destinado a servicios para personas mayores. Distribución: Básicamente la totalidad de los servicios</p> <p data-bbox="288 860 831 911"><b>Estado de conservación</b> Edificación: El inmueble se encuentra en buen estado de conservación</p> <p data-bbox="288 949 826 978"><b>Modificaciones posteriores a la fecha de aprobación</b></p> <p data-bbox="288 1016 1171 1113"><b>Observaciones</b> LA PARCELA CATASTRAL HACE REFERENCIA A TODA LA MANZANA, LO QUE INCLUYE EL SUELO OCUPADO POR EL CENTRO DE SALUD. <b>Naturaleza Jurídica</b> Público (Servicio Público)</p> <p data-bbox="288 1135 783 1187"><b>Título en virtud del cual se atribuye al municipio</b> INSCRIPCIÓN OBRA NUEVA EL 14/11/2012</p> <p data-bbox="288 1270 1007 1375"><b>Signatura de inscripción en el Registro de la Propiedad</b> <b>Tomo</b> 1674                      <b>Libro</b> 655                      <b>Folio</b> 42 <b>Finca</b> 21415BIS                      <b>Núm. Inscripción</b> 2ª</p> <p data-bbox="288 1404 738 1433"><b>Destino y acuerdo que lo hubiere dispuesto</b></p> <p data-bbox="288 1462 700 1514"><b>Derechos reales constituidos a su favor</b> No</p> <p data-bbox="288 1543 681 1594"><b>Derechos reales que gravaren la finca</b> No</p> <p data-bbox="288 1601 900 1653"><b>Derechos personales constituidos en relación con la misma</b> No</p> <p data-bbox="288 1659 368 1688"><b>Frente</b></p> <p data-bbox="288 2076 517 2105"><b>Fecha de adquisición</b></p> <p data-bbox="288 2121 517 2172"><b>Costo de adquisición</b> 0</p>	16.349.306,42



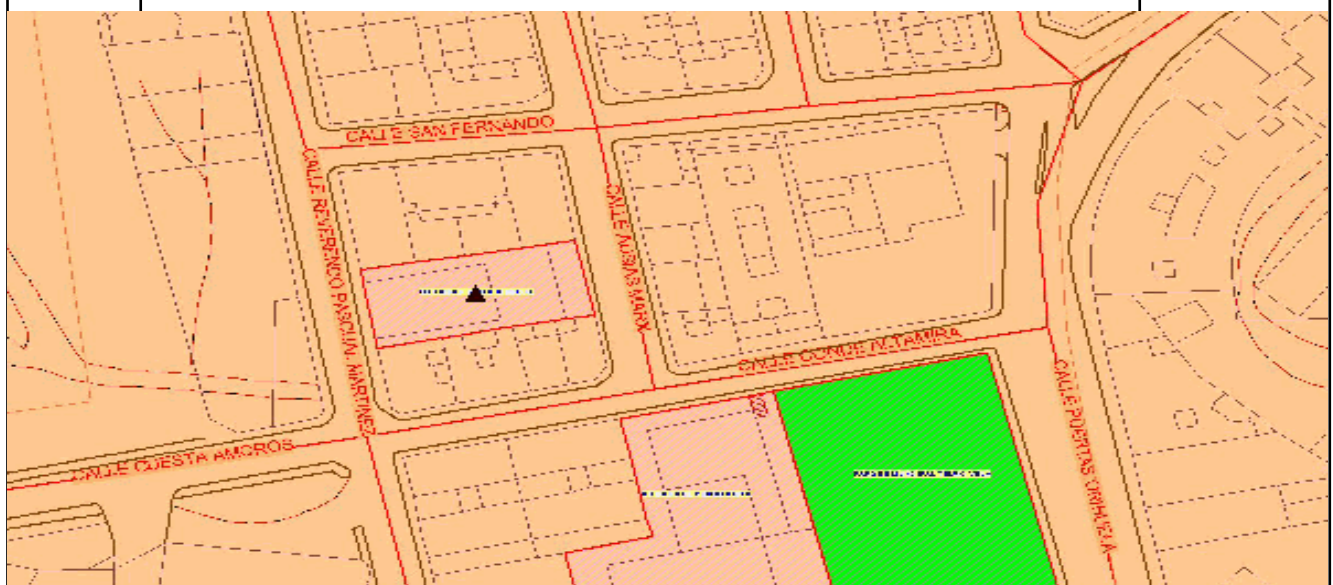
Orden	Detalle del Epígrafe 1 Sub-Epi 1 CONSTRUCCIONES	VALOR
13	<p><b>Valor que correspondería en venta</b></p> <p><b>Frutos y rentas que produce</b> No</p> <p><b>t ) Signatura del lugar de archivo en que obra la documentación</b></p> <p><b>Memorándum</b> Fué transferida por el Estado a la Consellería de Sanidad mediante R.D. 251/82 de 15 de enero y posteriormente mediante Decreto 3/1996 de 9 enero se acordó la reversión a favor del Ayuntamiento.-</p> <p><b>Clasificación del suelo</b> Suelo Urbano <b>Calificación del suelo</b> Red Secundaria Dotacional, Equipamientos</p>	3.768.805,17
	<i>Suma y sigue.....</i>	20.118.111,59
		

Orden	Detalle del Epígrafe 1 Sub-Epi 1 CONSTRUCCIONES	VALOR
14	<p style="text-align: right;"><i>Suma anterior.....</i></p> <p><b>Nombre de la finca</b>                    SOCIEDAD UNION MUSICAL</p> <p><b>Naturaleza del inmueble</b>                    Urbana</p> <p><b>Situación</b> CL POETA AUSIAS MARCH 32</p> <p><b>Referencia Catastral</b>                    1454904XH9315S</p> <p><b>Situación</b>  <b>Frente/Norte:</b>    Edificación en parcela 01 a 03 en el mismo polígono (14549)  <b>Sur/Fondo:</b>        Edificación en parcela 05 a 07 en el mismo polígono (14549)  <b>Este/Dcha:</b>        CL POETA AUSIAS MARCH  <b>Oeste/lzda:</b>        CL REVERENDO PASCUAL MARTINEZ</p> <p><b>Superf. Solar m2</b>                    487,29                    <b>Superf. Constr. m2</b>                    687</p> <p><b>Características, noticias sobre su construcción</b>  La parcela dispone de 1 edificio (2 Plantas)  Edificación: Edificio esarrollado en dos plantas, con la sala de ensayos y audiciones en doble altura.  Distribución: En planta baja de hallan aulas de música, cabinas de ensayo y la gran sala auditorio.</p> <p><b>Estado de conservación</b>  Edificación: El inmueble se encuentra en buen estado de conservación, muestra el deterioro lógico debido a la antigüedad del inmueble</p> <p><b>Modificaciones posteriores a la fecha de aprobación</b></p> <p><b>Observaciones</b></p> <p><b>Naturaleza Juridica</b>                    Público (Servicio Público)</p> <p><b>Título en virtud del cual se atribuye al municipio</b>  Escritura pública nº 6 de compraventa de 7 de septiembre de 1927</p> <p><b>Signatura de inscripción en el Registro de la Propiedad</b>  <b>Tomo</b>                    917                    <b>Libro</b>                    212                    <b>Folio</b>                    18  <b>Finca</b>                    10368 ?                    <b>Núm. Inscripción</b>                    1ª</p> <p><b>Destino y acuerdo que lo hubiere dispuesto</b>  No consta</p> <p><b>Derechos reales constituidos a su favor</b>  No</p> <p><b>Derechos reales que gravaren la finca</b>  No</p> <p><b>Derechos personales constituidos en relación con la misma</b>  No</p> <p><b>Frente</b></p> <p><b>Fecha de adquisición</b>                    17/09/1927                    compra</p> <p><b>Costo de adquisición</b>  No consta                    17/09/1927</p>	20.118.111,59

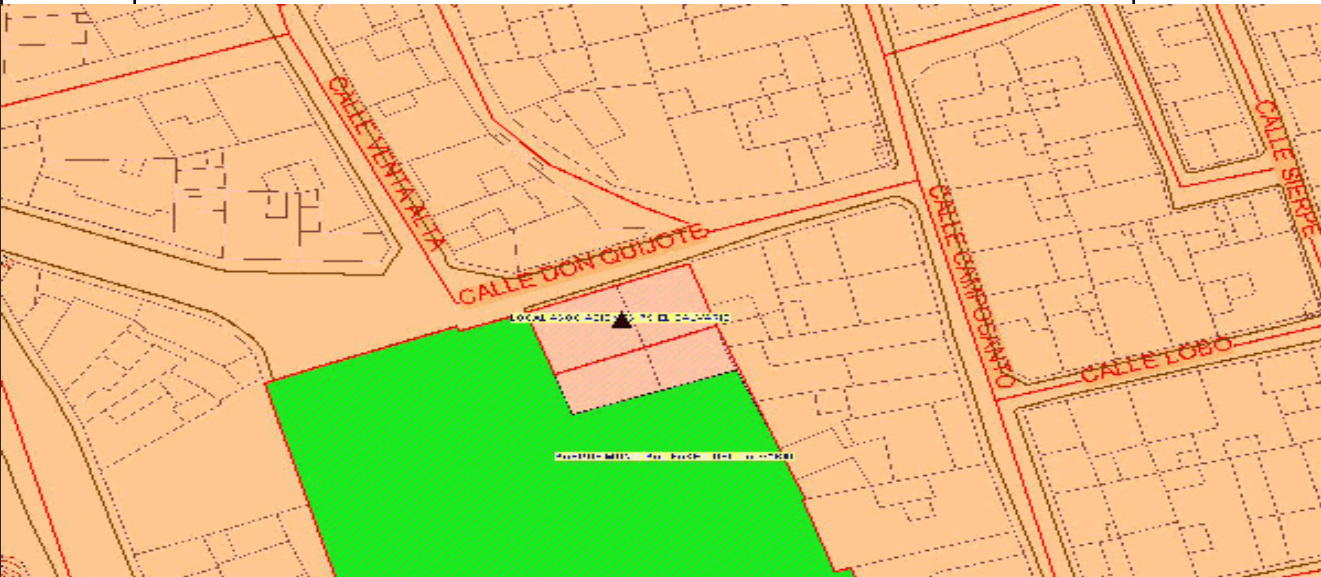


Orden	Detalle del Epígrafe 1 Sub-Epi 1 CONSTRUCCIONES	VALOR
14	<p><b>Valor que correspondería en venta</b></p> <p><b>Frutos y rentas que produce</b> No</p> <p><b>t ) Signatura del lugar de archivo en que obra la documentación</b></p> <p><b>Memorándum</b> Anterior Escuelas Sanz Orrio Folio nº 8 Anterior Inventario</p> <p><b>Clasificación del suelo</b> Suelo Urbano <b>Calificación del suelo</b> Red Secundaria Dotacional, Equipamientos</p>	964.670,50

	<i>Suma y sigue.....</i>	21.082.782,09
--	--------------------------	---------------



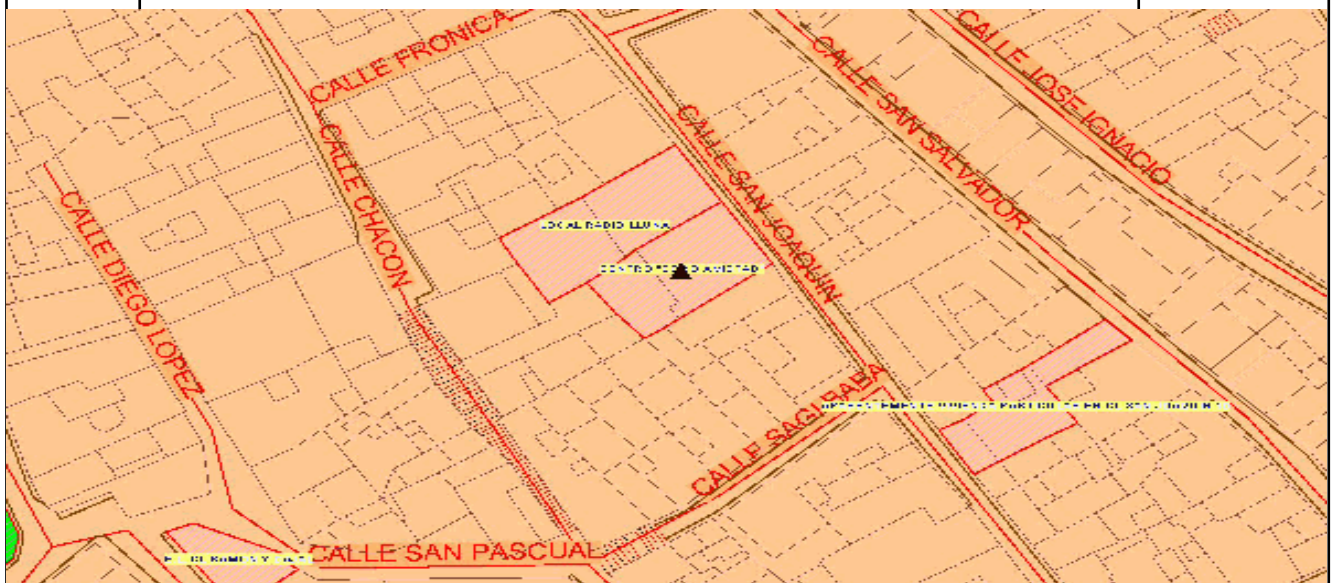
Orden	Detalle del Epígrafe 1 Sub-Epi 1 CONSTRUCCIONES	VALOR
15	<p data-bbox="989 168 1165 197" style="text-align: right;"><i>Suma anterior.....</i></p> <p data-bbox="287 219 1005 246"><b>Nombre de la finca</b> LOCAL ASOCIACIONES PS EL CALVARIO</p> <p data-bbox="287 268 734 295"><b>Naturaleza del inmueble</b> Urbana</p> <p data-bbox="287 313 446 369"><b>Situación</b> PS CALVARIO 1</p> <p data-bbox="287 398 965 425"><b>Referencia Catastral</b> 1458422XH9315N y 1458423XH9315N</p> <p data-bbox="287 510 399 537"><b>Situación</b></p> <p data-bbox="319 542 630 568"><b>Frente/Norte:</b> CL DON QUIJOTE</p> <p data-bbox="319 577 598 604"><b>Sur/Fondo:</b> PS CALVARIO</p> <p data-bbox="319 613 941 640"><b>Este/Dcha:</b> Edificación en parcela 24 en el mismo polígono (14584)</p> <p data-bbox="319 649 598 676"><b>Oeste/lzda:</b> PS CALVARIO</p> <p data-bbox="287 694 1053 721"><b>Superf. Solar m2</b> 180 <b>Superf. Constr. m2</b> 180</p> <p data-bbox="287 725 798 752"><b>Caractarericistas, noticias sobre su construcción</b></p> <p data-bbox="287 757 1149 824">La parcela dispone de 1 edificio (2 Plantas) Edificación: En origen se trataba de dos aulas, que en la actualidad se usan por asociaciones de caracter cultural. Distribución: Se corresponde con las aulas de origen, habiendo desaparecido el patio d</p> <p data-bbox="287 833 542 860"><b>Estado de conservación</b></p> <p data-bbox="287 869 1157 913">Edificación: El inmueble se encuentra en un estado de conservación medio, muestra el deterioro lógico debido a la antigüedad del inmueble</p> <p data-bbox="287 922 821 949"><b>Modificaciones posteriores a la fecha de aprobación</b></p> <p data-bbox="287 990 454 1016"><b>Observaciones</b></p> <p data-bbox="287 1021 1165 1066">Actualmente esté cedido el uso a las Asociaciones de Vecinos "El Pont", "Qanat" y "Club Colombicultor".- ABARCA DOS PARCELAS CATASTRALES.</p> <p data-bbox="287 1079 1157 1124">EL PATIO DELANTERO QUE ESTA MARCADO EN EL CATASTRO EN LA ACTUALIDAD ES PARTE DEL PASEO. No existe Escritura Pública</p> <p data-bbox="287 1128 925 1155"><b>Naturaleza Jurídica</b> Público (Servicio Público)</p> <p data-bbox="287 1173 782 1200"><b>Título en virtud del cual se atribuye al municipio</b></p> <p data-bbox="287 1209 829 1232">Adquirida por Certificación 206 LH, en Escritura Pública de 17/09/1971</p> <p data-bbox="287 1308 853 1335"><b>Signatura de inscripción en el Registro de la Propiedad</b></p> <p data-bbox="303 1344 1005 1370"><b>Tomo</b> 717 <b>Libro</b> 272 <b>Folio</b> 89</p> <p data-bbox="303 1388 941 1415"><b>Finca</b> 17398 <b>Núm. Inscripción</b> 1<sup>a</sup></p> <p data-bbox="287 1442 742 1469"><b>Destino y acuerdo que lo hubiere dispuesto</b></p> <p data-bbox="287 1473 550 1496">Acuerdo Municipal de 16/10/1956</p> <p data-bbox="287 1505 702 1532"><b>Derechos reales constituidos a su favor</b></p> <p data-bbox="287 1541 327 1563">No</p> <p data-bbox="287 1585 678 1612"><b>Derechos reales que gravaren la finca</b></p> <p data-bbox="287 1617 327 1639">No</p> <p data-bbox="287 1644 901 1671"><b>Derechos personales constituidos en relación con la misma</b></p> <p data-bbox="287 1675 327 1697">No</p> <p data-bbox="287 1702 367 1729"><b>Frente</b></p> <p data-bbox="287 2069 518 2096"><b>Fecha de adquisición</b></p> <p data-bbox="287 2114 518 2141"><b>Costo de adquisición</b></p> <p data-bbox="287 2150 399 2177">Se ignora</p>	21.082.782,09

Orden	Detalle del Epígrafe 1 Sub-Epi 1 CONSTRUCCIONES	VALOR
15	<p><b>Valor que correspondería en venta</b></p> <p><b>Frutos y rentas que produce</b> No</p> <p><b>t ) Signatura del lugar de archivo en que obra la documentación</b> No consta</p> <p><b>Memorándum</b> Antiguas Escuelas Carlos García Folio nº 9 Anterior Inventario</p> <p><b>Clasificación del suelo</b> Suelo Urbano <b>Calificación del suelo</b> Red Secundaria Dotacional, Equipamientos</p>	145.352,32
	<i>Suma y sigue.....</i>	21.228.134,41
		

Orden	Detalle del Epígrafe 1 Sub-Epi 1 CONSTRUCCIONES	VALOR
16	<p style="text-align: right;"><i>Suma anterior.....</i></p> <p><b>Nombre de la finca</b> SAN JOAQUÍN, 15, "CORO AMISTAD"</p> <p><b>Naturaleza del inmueble</b> Urbana</p> <p><b>Situación</b> CL SAN JOAQUIN 15</p> <p><b>Referencia Catastral</b> 1860807XH9316S0001WR</p> <p><b>Situación</b>  <b>Frente/Norte:</b> C/ San Joaquín nº 17 propiedad del Ayuntamiento  <b>Sur/Fondo:</b> C/ San Joaquín, 13  <b>Este/Dcha:</b> CL SAN JOAQUIN  <b>Oeste/lzda:</b> C/ Chacón números 4 y 6</p> <p><b>Superf. Solar m2</b> 162,48                      <b>Superf. Constr. m2</b> 213</p> <p><b>Características, noticias sobre su construcción</b>  La parcela dispone de 1 edificio (2 Plantas)  Edificación: Antiguo edificio escolar destinado en la actualidad a dotación usada por el Coro Amistad .  Distribución: Se compone de dos plantas, quedando al fondo de la parcela un patio libre.</p> <p><b>Estado de conservación</b>  Edificación: El inmueble se encuentra en mal estado de conservación, mostrando síntomas de claro deterioro</p> <p><b>Modificaciones posteriores a la fecha de aprobación</b></p> <p><b>Observaciones</b>  Actualmente está cedido el uso del local a la Asociación "Coro Amistad"</p> <p><b>Naturaleza Jurídica</b> Público (Servicio Público)</p> <p><b>Título en virtud del cual se atribuye al municipio</b>  Escritura de compraventa de 31/03/1915</p> <p><b>Signatura de inscripción en el Registro de la Propiedad</b></p> <p><b>Tomo</b> 459                      <b>Libro</b> 118                      <b>Folio</b> 75</p> <p><b>Finca</b> 4693                      <b>Núm. Inscripción</b> 8ª</p> <p><b>Destino y acuerdo que lo hubiere dispuesto</b>  Acuerdo Municipal 30/01/1915</p> <p><b>Derechos reales constituidos a su favor</b>  No</p> <p><b>Derechos reales que gravaren la finca</b>  No</p> <p><b>Derechos personales constituidos en relación con la misma</b>  No</p> <p><b>Frente</b></p> <p><b>Fecha de adquisición</b> 31/03/1915</p> <p><b>Costo de adquisición</b>  1.400,00 Pts                      31/03/1915</p>	21.228.134,41

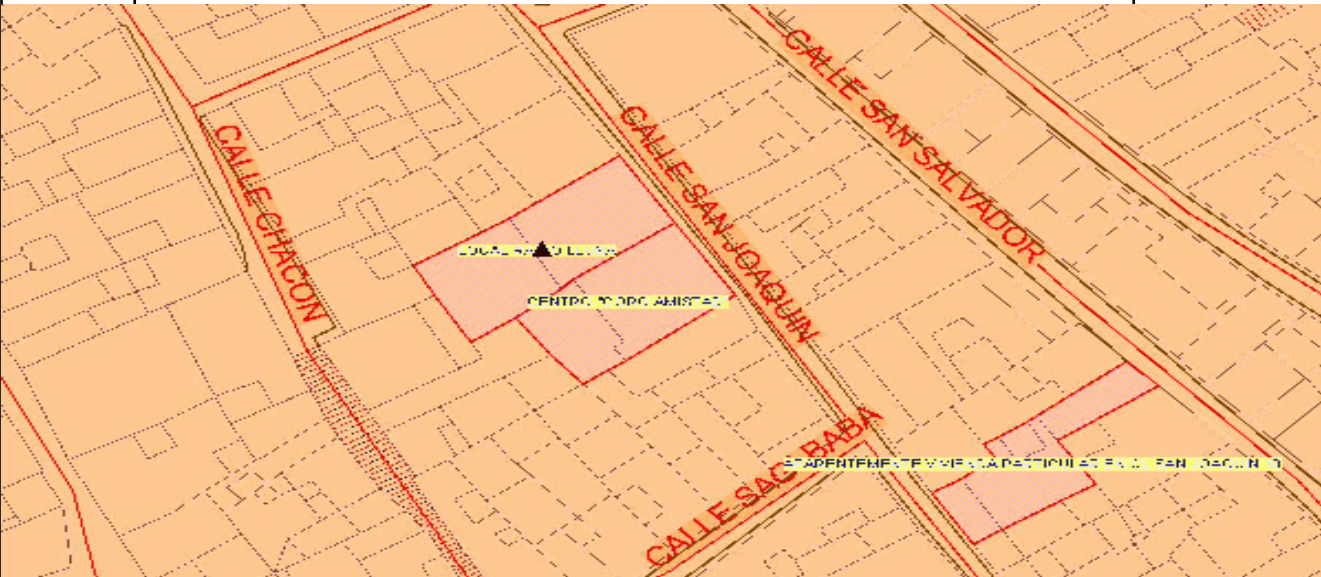
Orden	Detalle del Epígrafe 1 Sub-Epi 1 CONSTRUCCIONES	VALOR
16	<p>Valor que correspondería en venta</p> <p>Frutos y rentas que produce No</p> <p>t ) Signatura del lugar de archivo en que obra la documentación</p> <p>Memorándum Folio nº 3 Anterior Inventario</p> <p>Clasificación del suelo      Suelo Urbano Calificación del suelo      Red Secundaria Dotacional, Equipamientos</p>	61.590,45

	<i>Suma y sigue.....</i>	21.289.724,86
--	--------------------------	---------------



Orden	Detalle del Epígrafe 1 Sub-Epi 1 CONSTRUCCIONES	VALOR
17	<p style="text-align: right;"><i>Suma anterior.....</i></p> <p><b>Nombre de la finca</b> LOCAL CALLE SAN JOAQUÍN, 17</p> <p><b>Naturaleza del inmueble</b> Urbana</p> <p><b>Situación</b> CL SAN JOAQUIN 17</p> <p><b>Referencia Catastral</b> 1860806XH9316S</p> <p><b>Situación</b>  <b>Frente/Norte:</b> Edificación en parcela 05 en el mismo polígono (18608)  <b>Sur/Fondo:</b> Edificación en parcela 07 en el mismo polígono (18608)  <b>Este/Dcha:</b> CL SAN JOAQUIN  <b>Oeste/lzda:</b> Edificaciones en parcelas 17 y 18 en el mismo polígono (18608)</p> <p><b>Superf. Solar m2</b> 197,86                      <b>Superf. Constr. m2</b> 209</p> <p><b>Características, noticias sobre su construcción</b>  La parcela dispone de 1 edificio (2 Plantas)  Edificación: Antiguo edificio escolar destinado en la actualidad a dotación usada por la Radio Luna  Distribución: Se compone de dos plantas, quedando al fondo de la parcela un patio libre.</p> <p><b>Estado de conservación</b>  Edificación: El inmueble se encuentra en mal estado de conservación, mostrando síntomas de claro deterioro</p> <p><b>Modificaciones posteriores a la fecha de aprobación</b></p> <p><b>Observaciones</b></p> <p><b>Naturaleza Jurídica</b> Público (Servicio Público)</p> <p><b>Título en virtud del cual se atribuye al municipio</b>  Escritura de compraventa de fecha 31/03/1915</p> <p><b>Signatura de inscripción en el Registro de la Propiedad</b>  <b>Tomo</b> 840                      <b>Libro</b> 198                      <b>Folio</b> 185  <b>Finca</b> 1014                      <b>Núm. Inscripción</b> 6ª</p> <p><b>Destino y acuerdo que lo hubiere dispuesto</b>  Acuerdo Municipal 30/01/1915</p> <p><b>Derechos reales constituidos a su favor</b>  No</p> <p><b>Derechos reales que gravaren la finca</b>  No</p> <p><b>Derechos personales constituidos en relación con la misma</b>  No</p> <p><b>Frente</b></p> <p><b>Fecha de adquisición</b> 31/03/1915</p> <p><b>Costo de adquisición</b>  1.400 Pts.                      31/03/1915</p>	21.289.724,86



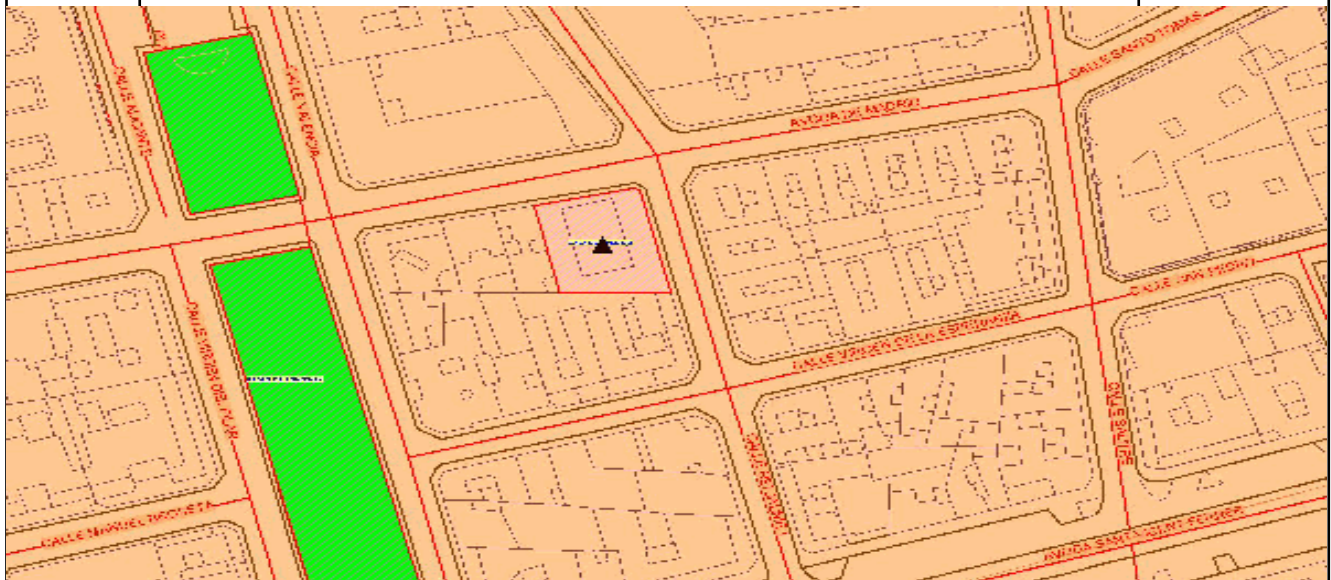
Orden	Detalle del Epígrafe 1 Sub-Epi 1 CONSTRUCCIONES	VALOR
17	<p><b>Valor que correspondería en venta</b></p> <p><b>Frutos y rentas que produce</b> No</p> <p><b>t ) Signatura del lugar de archivo en que obra la documentación</b></p> <p><b>Memorándum</b> Antigua Escuela y vivienda San Joaquín 17. Folio nº 4 Anterior Inventario</p> <p><b>Clasificación del suelo</b> Suelo Urbano <b>Calificación del suelo</b> Red Secundaria Dotacional, Equipamientos</p>	67.222,71
	<i>Suma y sigue.....</i>	21.356.947,57
		

Orden	Detalle del Epígrafe 1 Sub-Epi 1 CONSTRUCCIONES	VALOR
18	<p style="text-align: right;"><i>Suma anterior.....</i></p> <p><b>Nombre de la finca</b> CENTRO CULTURAL Y DE OCIO JUVENIL, (CASA DEL MEDICO)</p> <p><b>Naturaleza del inmueble</b> Urbana</p> <p><b>Situación</b> CL REI EN JAUME I 2</p> <p><b>Referencia Catastral</b> 1956104XH9315N</p> <p><b>Situación</b>  <b>Frente/Norte:</b> AVDA DE MADRID  <b>Sur/Fondo:</b> Edificación en parcela 05 en el mismo polígono (19561)  <b>Este/Dcha:</b> CL REI EN JAUME I 2  <b>Oeste/lzda:</b> Edificación en parcela 03 en el mismo polígono (19561)</p> <p><b>Superf. Solar m2</b> 502,90                      <b>Superf. Constr. m2</b> 2312,9</p> <p><b>Características, noticias sobre su construcción</b>  La parcela dispone de 1 edificio (1 Planta)  Edificación: Edificio exento en un parcela urbana, en la actualidad en desuso.  Distribución: Se desarrolla en planta baja, con un patio circundante que colmata el resto de la parcela. Se encuentra en muy</p> <p><b>Estado de conservación</b>  Edificación: El inmueble se encuentra en mal estado de conservación, mostrando síntomas de claro deterioro</p> <p><b>Modificaciones posteriores a la fecha de aprobación</b></p> <p><b>Observaciones</b>  Actualmente se está construyendo un "Centro Cultural y de Ocio Juvenil"</p> <p><b>Naturaleza Jurídica</b> Público (Servicio Público)</p> <p><b>Título en virtud del cual se atribuye al municipio</b>  Escritura de Compraventa de 14 de abril de 1956</p> <p><b>Signatura de inscripción en el Registro de la Propiedad</b>  <b>Tomo</b> 1079                      <b>Libro</b> 232                      <b>Folio</b> 183  <b>Finca</b> 12972                      <b>Núm. Inscripción</b> 1<sup>a</sup></p> <p><b>Destino y acuerdo que lo hubiere dispuesto</b>  Acuerdo Permanente 19/04/1955 Pleno 10/06/1955</p> <p><b>Derechos reales constituidos a su favor</b>  No</p> <p><b>Derechos reales que gravaren la finca</b>  No</p> <p><b>Derechos personales constituidos en relación con la misma</b>  No</p> <p><b>Frente</b></p> <p><b>Fecha de adquisición</b> 14/04/1956      Compra</p> <p><b>Costo de adquisición</b>  29.850 Pts.                      14/04/1956</p>	21.356.947,57



Orden	Detalle del Epígrafe 1 Sub-Epi 1 CONSTRUCCIONES	VALOR
18	<p>Valor que correspondería en venta</p> <p>Frutos y rentas que produce No</p> <p>t) Signatura del lugar de archivo en que obra la documentación</p> <p>Memorándum Folio nº 21 Anterior Inventario</p> <p>Clasificación del suelo      Suelo Urbano Calificación del suelo      Red Secundaria Dotacional, Equipamientos</p>	226.025,71

	<i>Suma y sigue.....</i>	21.582.973,28
--	--------------------------	---------------



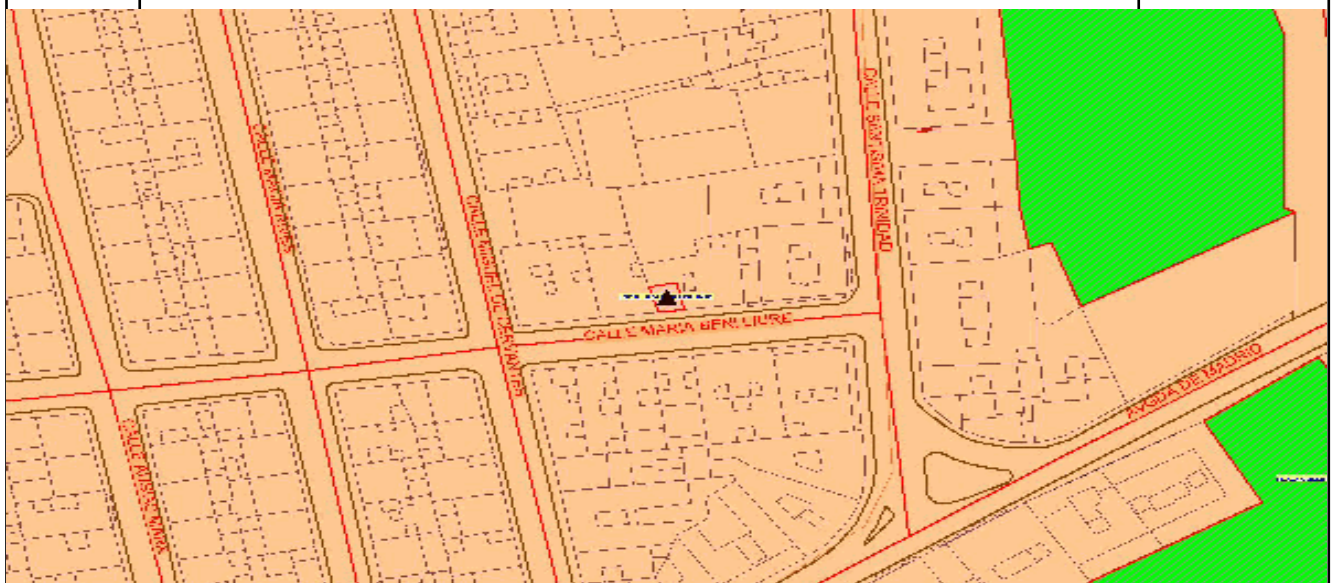
Orden	Detalle del Epígrafe 1 Sub-Epi 1 CONSTRUCCIONES	VALOR
19	<p style="text-align: right;"><i>Suma anterior.....</i></p> <p><b>Nombre de la finca</b> CASA DEL FESTERO</p> <p><b>Naturaleza del inmueble</b> Urbana</p> <p><b>Situación</b> PZ DE LA CONSTITUCION N° 11</p> <p><b>Referencia Catastral</b> 1858902XH9315N</p> <p><b>Situación</b>  <b>Frente/Norte:</b> PZ CONSTITUCION  <b>Sur/Fondo:</b> CL PEINE  <b>Este/Dcha:</b> Adolfo García  <b>Oeste/lzda:</b> Cayetano Polo Aznar</p> <p><b>Superf. Solar m2</b> 117,09                      <b>Superf. Constr. m2</b> 351,28</p> <p><b>Características, noticias sobre su construcción</b>  La parcela dispone de 1 edificio (3 Plantas)  Edificación: Edificio de tres plantas y sótano, con sede de la asociación de festeros de Moros y Cristianos  Distribución: El acceso principal se realiza desde la plaza.  en planta baja se halla un espacio</p> <p><b>Estado de conservación</b>  Edificación: El inmueble se encuentra en buen estado de conservación</p> <p><b>Modificaciones posteriores a la fecha de aprobación</b></p> <p><b>Observaciones</b>  SEGUN SE HA INFORMADO, EL AYUNTAMIENTO ES POSEEDOR DE DOS TERCIOS DEL EDIFICIO MIENTRAS QUE LOS FESTEROS POSEEN EL TERCIO RESTANTE.  PARA AJUSTAR LA VALORACIÓN SE REFLEJAN LAS SUPERFICIES PONDERADAS CON ESTOS VALORES, POR LO QUE NO INDICAN LA TOTALIDAD DEL BIEN SI NO LOS 2/3 MUNICIPALES. CUOTA DE PARTICIPACIÓN DEL AYTO. 67,38 % Y DE LA ASOCIACIÓN DE FIESTAS 32,62 %</p> <p><b>Naturaleza Jurídica</b> Público (Servicio Público)</p> <p><b>Título en virtud del cual se atribuye al municipio</b>  Escrituras de Compraventa de 28 /10/1960 y de Obra Nueva de 13/06/2002</p> <p><b>Signatura de inscripción en el Registro de la Propiedad</b>  <b>Tomo</b> 887                      <b>Libro</b> 207                      <b>Folio</b> 19  <b>Finca</b> 3320                      <b>Núm. Inscripción</b> 12<sup>a</sup></p> <p><b>Destino y acuerdo que lo hubiere dispuesto</b>  Acuerdo Municipal 15/08/1960</p> <p><b>Derechos reales constituidos a su favor</b>  No</p> <p><b>Derechos reales que gravaren la finca</b>  No</p> <p><b>Derechos personales constituidos en relación con la misma</b>  No</p> <p><b>Frente</b></p> <p><b>Fecha de adquisición</b> 28/10/1960      compraventa</p> <p><b>Costo de adquisición</b>  300.000 Pts.      28/10/1960</p>	21.582.973,28



Orden	Detalle del Epígrafe 1 Sub-Epi 1 CONSTRUCCIONES	VALOR
20	<p style="text-align: right;"><i>Suma anterior.....</i></p> <p><b>Nombre de la finca</b> LOCAL .- C/ MARIANO BENLLIURE</p> <p><b>Naturaleza del inmueble</b> Urbana</p> <p><b>Situación</b> CL MARIANO BENLLIURE, Nº 6</p> <p><b>Referencia Catastral</b> 1556815XH9315N</p> <p><b>Situación</b>  <b>Frente/Norte:</b> Edificación en parcela 14 en el mismo polígono (15568)  <b>Sur/Fondo:</b> CL MARIANO BENLLIURE  <b>Este/Dcha:</b> Edificación en parcela 14 en el mismo polígono (15568)  <b>Oeste/lzda:</b> Edificación en parcela 16 en el mismo polígono (15568)</p> <p><b>Superf. Solar m2</b> 27,14                      <b>Superf. Constr. m2</b> 27,14</p> <p><b>Características, noticias sobre su construcción</b>  La parcela dispone de 1 edificio (1 Planta)  Edificación: Edificación elemental a modo de cobertizo, sin apenas envolvente propia, destinada a albergar la imagen del Jesús Triunfante  Distribución: Sin distribución interior.</p> <p><b>Estado de conservación</b>  Edificación: El inmueble se encuentra en un estado de conservación medio, muestra el deterioro lógico debido a la antigüedad del inmueble</p> <p><b>Modificaciones posteriores a la fecha de aprobación</b></p> <p><b>Observaciones</b>  Actualmente el local solo se utiliza durante la Semana Santa por la Cofradía de "Las Angustias"</p> <p><b>Naturaleza Jurídica</b> Público (Servicio Público)</p> <p><b>Título en virtud del cual se atribuye al municipio</b>  Escritura Pública de 17/09/1971</p> <p><b>Signatura de inscripción en el Registro de la Propiedad</b>  <b>Tomo</b> 717                      <b>Libro</b> 272                      <b>Folio</b> 83  <b>Finca</b> 17392                      <b>Núm. Inscripción</b> 1ª</p> <p><b>Destino y acuerdo que lo hubiere dispuesto</b>  No consta</p> <p><b>Derechos reales constituidos a su favor</b>  No</p> <p><b>Derechos reales que gravaren la finca</b>  No</p> <p><b>Derechos personales constituidos en relación con la misma</b>  No</p> <p><b>Frente</b></p> <p><b>Fecha de adquisición</b> Compra</p> <p><b>Costo de adquisición</b>  0</p>	22.330.397,98

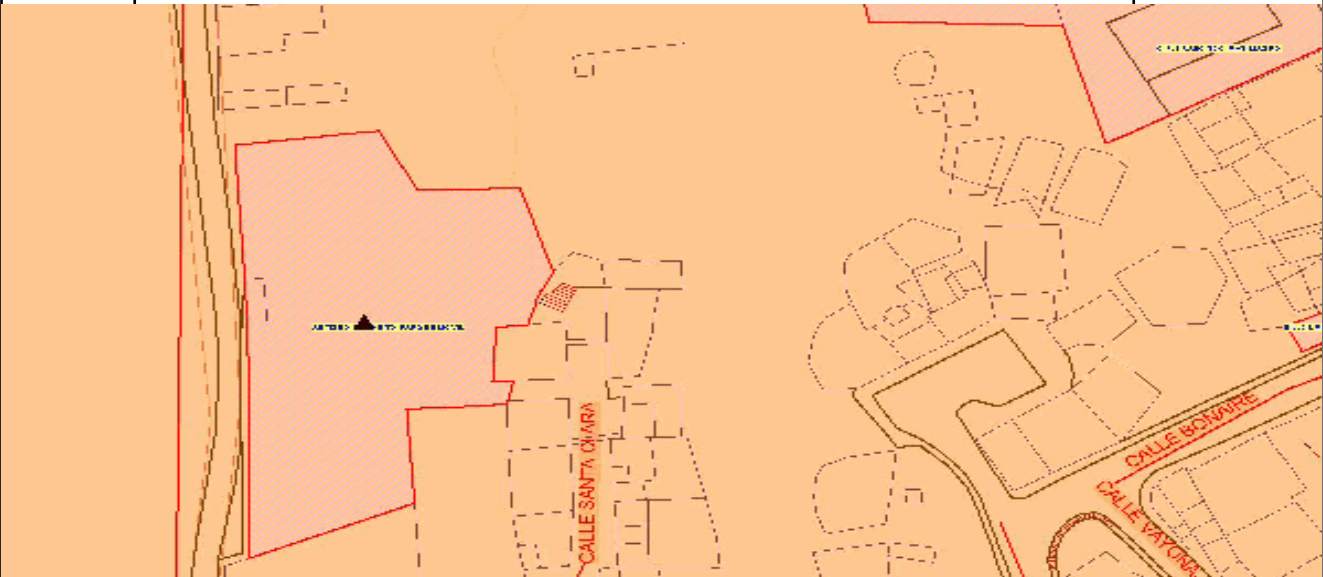
Orden	Detalle del Epígrafe 1 Sub-Epi 1 CONSTRUCCIONES	VALOR
20	<p><b>Valor que correspondería en venta</b></p> <p><b>Frutos y rentas que produce</b> No</p> <p><b>t ) Signatura del lugar de archivo en que obra la documentación</b> No consta</p> <p><b>Memorándum</b> Folio nº 24 Anterior Inventario</p> <p><b>Clasificación del suelo</b> Suelo Urbano <b>Calificación del suelo</b> Red Secundaria Dotacional, Equipamientos</p>	6.446,86

	<i>Suma y sigue.....</i>	22.336.844,84
--	--------------------------	---------------



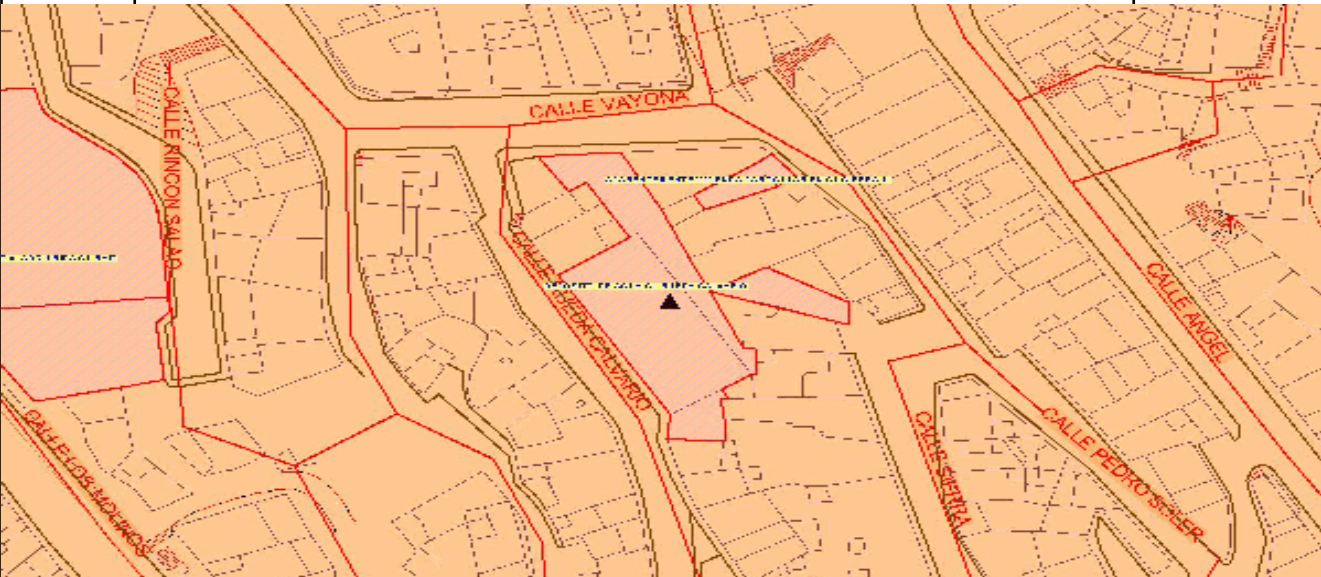
--	--	--

Orden	Detalle del Epígrafe 1 Sub-Epi 1 CONSTRUCCIONES	VALOR
21	<p style="text-align: right;"><i>Suma anterior.....</i></p> <p><b>Nombre de la finca</b> NAVE APAREJOS FIESTAS C/ MOLINOS</p> <p><b>Naturaleza del inmueble</b> Urbana</p> <p><b>Situación</b> CL MOLINOS 68</p> <p><b>Referencia Catastral</b> 1365701XH9316N</p> <p><b>Situación</b>  <b>Frente/Norte:</b> Final del casco urbano  <b>Sur/Fondo:</b> Parcelas 20 y 02 en el mismo polígono (13657)  <b>Este/Dcha:</b> Final del casco urbano  <b>Oeste/lzda:</b> CL MOLINOS</p> <p><b>Superf. Solar m2</b> 2314,27                      <b>Superf. Constr. m2</b> 500</p> <p><b>Características, noticias sobre su construcción</b>  La parcela dispone de 1 edificio (1 Planta)  Edificación: Nave industrial en la actualidad en desuso.  Distribución: Acceso lateral desde la calle; la nave queda alineada a la calle, dejando el resto de parcela libre.</p> <p><b>Estado de conservación</b>  Edificación: El inmueble se encuentra en un estado de conservación medio, muestra el deterioro lógico debido a la antigüedad del inmueble</p> <p><b>Modificaciones posteriores a la fecha de aprobación</b></p> <p><b>Observaciones</b>  Antes se utilizaba como depósito de vehículos.- Actualmente la nave se utiliza para guardar aparejos de fiestas y el patio para guardar mobiliario urbano.-</p> <p><b>Naturaleza Jurídica</b> Público (Servicio Público)</p> <p><b>Título en virtud del cual se atribuye al municipio</b>  Escritura de compraventa y agrupación de 20/10/1967</p> <p><b>Signatura de inscripción en el Registro de la Propiedad</b></p> <p><b>Tomo</b> 1264                      <b>Libro</b> 253                      <b>Folio</b> 128</p> <p><b>Finca</b> 15340                      <b>Núm. Inscripción</b> 1ª</p> <p><b>Destino y acuerdo que lo hubiere dispuesto</b>  Acuerdo Municipal 20/10/1967</p> <p><b>Derechos reales constituidos a su favor</b>  No</p> <p><b>Derechos reales que gravaren la finca</b>  No</p> <p><b>Derechos personales constituidos en relación con la misma</b>  No</p> <p><b>Frente</b></p> <p><b>Fecha de adquisición</b> 20/10/1967      Compra</p> <p><b>Costo de adquisición</b>  609.000 Pts.      20/10/1967</p>	22.336.844,84

Orden	Detalle del Epígrafe 1 Sub-Epi 1 CONSTRUCCIONES	VALOR
21	<p><b>Valor que correspondería en venta</b></p> <p><b>Frutos y rentas que produce</b> No</p> <p><b>t ) Signatura del lugar de archivo en que obra la documentación</b></p> <p><b>Memorándum</b> Folio nº 28 Anterior Inventario</p> <p><b>Clasificación del suelo</b> Suelo Urbano <b>Calificación del suelo</b> Red Secundaria Dotacional, Equipamientos</p>	530.459,57
	<i>Suma y sigue.....</i>	22.867.304,41
		



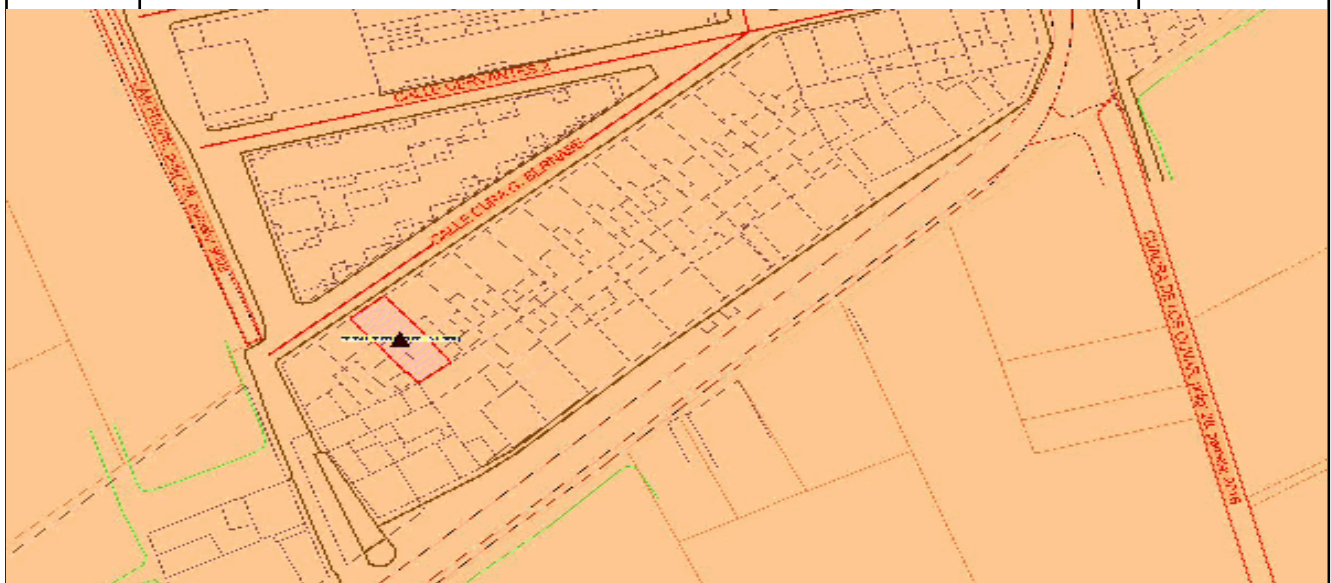
Orden	Detalle del Epígrafe 1 Sub-Epi 1 CONSTRUCCIONES	VALOR
22	<p style="text-align: right;"><i>Suma anterior.....</i></p> <p><b>Nombre de la finca</b> DEPOSITO DE AGUA CL RUEDA CALVARIO</p> <p><b>Naturaleza del inmueble</b> Urbana</p> <p><b>Situación</b> CL RUEDA CALVARIO 12</p> <p><b>Referencia Catastral</b> 1663123XH9316S0001ER</p> <p><b>Situación</b>  <b>Frente/Norte:</b> Diversas edificaciones en parcelas del mismo polígono (16631)  <b>Sur/Fondo:</b> Diversas edificaciones en parcelas del mismo polígono (16631)  <b>Este/Dcha:</b> CL SIERRA  <b>Oeste/lzda:</b> CL RUEDA CALVARIO</p> <p><b>Superf. Solar m2</b> 659.52                      <b>Superf. Constr. m2</b> 396</p> <p><b>Características, noticias sobre su construcción</b>  La parcela dispone de 1 edificio (1 Planta)  Edificación: Depósito de aguas sobre rasante. Tiene un acceso de servicio por la cl Sierra 33.  Distribución: Sin distribución.</p> <p><b>Estado de conservación</b>  Edificación: El inmueble se encuentra en un estado de conservación medio, muestra el deterioro lógico debido a la antigüedad del inmueble</p> <p><b>Modificaciones posteriores a la fecha de aprobación</b></p> <p><b>Observaciones</b>  EL BIEN ABARCA DOS PARCELAS CATASTRALES.</p> <p>HAY UNA DIVERGENCIA ENTRE EL CATASTRO Y LA REALIDAD, YA QUE LA PARCELA 1663123XH9316S NO TIENE ACCESO DESDE LA CALLE VAYONA COMO ASI LO INDICA EL PADRON.</p> <p><b>Naturaleza Jurídica</b> Público (Servicio Público)</p> <p><b>Título en virtud del cual se atribuye al municipio</b></p> <p><b>Signatura de inscripción en el Registro de la Propiedad</b>  <b>Tomo</b> 717                      <b>Libro</b> 272                      <b>Folio</b> 85  <b>Finca</b> 17394                      <b>Núm. Inscripción</b> 1ª</p> <p><b>Destino y acuerdo que lo hubiere dispuesto</b>  Acuerdo Municipal 04/06/1959</p> <p><b>Derechos reales constituidos a su favor</b>  No</p> <p><b>Derechos reales que gravaren la finca</b>  No</p> <p><b>Derechos personales constituidos en relación con la misma</b>  No</p> <p><b>Frente</b></p> <p><b>Fecha de adquisición</b> 02/07/1960</p> <p><b>Costo de adquisición</b>  Incluido en precio t 02/07/1960</p>	22.867.304,41

Orden	Detalle del Epígrafe 1 Sub-Epi 1 CONSTRUCCIONES	VALOR
22	<p>Valor que correspondería en venta</p> <p>Frutos y rentas que produce No</p> <p>t ) Signatura del lugar de archivo en que obra la documentación</p> <p><b>Memorándum</b> Folio nº 30 anterior inventario. En 2014 se ha hecho una rehabilitación de la fachada.</p> <p><b>Clasificación del suelo</b> Suelo Urbano <b>Calificación del suelo</b> Red Secundaria Dotacional, Equipamientos</p>	196.327,10
	<i>Suma y sigue.....</i>	23.063.631,51
		

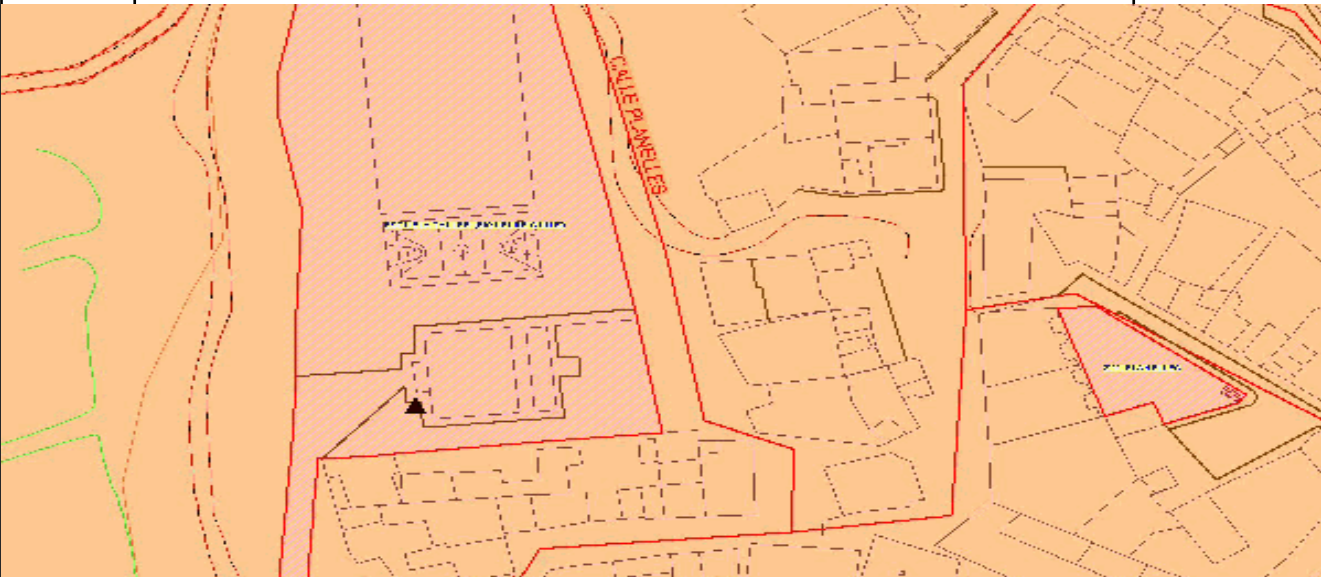
Orden	Detalle del Epígrafe 1 Sub-Epi 1 CONSTRUCCIONES	VALOR
23	<p style="text-align: right;"><i>Suma anterior.....</i></p> <p><b>Nombre de la finca</b> CONSULTORIO MEDICO (S.F.NERI)</p> <p><b>Naturaleza del inmueble</b> Urbana</p> <p><b>Situación</b> CL CURA GARCIA BERNABE 23</p> <p><b>Referencia Catastral</b> 3079103XH9227N0001HS</p> <p><b>Situación</b>  <b>Frente/Norte:</b> CL CURA GARCIA BERNABE  <b>Sur/Fondo:</b> Edificación en parcela 29 en el mismo polígono (30791)  <b>Este/Dcha:</b> Edificación en parcela 04 en el mismo polígono (30791)  <b>Oeste/lzda:</b> Edificación en parcela 02 en el mismo polígono (30791)</p> <p><b>Superf. Solar m2</b> 149,37                      <b>Superf. Constr. m2</b> 149,37</p> <p><b>Características, noticias sobre su construcción</b>  La parcela dispone de 1 edificio (1 Planta)  Edificación: Edificio desarrollado en planta baja destinado a consultorio médico del poblado.  Distribución: Se desarrolla en una sola planta, con sala de espera a la entrada y sonas de atención y consult</p> <p><b>Estado de conservación</b>  Edificación: El inmueble se encuentra en buen estado de conservación, muestra el deterioro lógico debido a la antigüedad del inmueble</p> <p><b>Modificaciones posteriores a la fecha de aprobación</b></p> <p><b>Observaciones</b></p> <p><b>Naturaleza Jurídica</b> Público (Servicio Público)</p> <p><b>Título en virtud del cual se atribuye al municipio</b>  Escritura Pública nº 24 de 03/11/1967</p> <p><b>Signatura de inscripción en el Registro de la Propiedad</b>  <b>Tomo</b> 580                      <b>Libro</b> 252                      <b>Folio</b> 241  <b>Finca</b> 15.276                      <b>Núm. Inscripción</b> 4ª</p> <p><b>Destino y acuerdo que lo hubiere dispuesto</b>  Acuerdo Municipal 29/12/1972</p> <p><b>Derechos reales constituidos a su favor</b>  No</p> <p><b>Derechos reales que gravaren la finca</b>  No</p> <p><b>Derechos personales constituidos en relación con la misma</b>  No</p> <p><b>Frente</b></p> <p><b>Fecha de adquisición</b> 10/04/1971      Compra</p> <p><b>Costo de adquisición</b>  288.210 Pts.                      10/04/1971</p>	23.063.631,51

Orden	Detalle del Epígrafe 1 Sub-Epi 1 CONSTRUCCIONES	VALOR
23	<p>Valor que correspondería en venta</p> <p>Frutos y rentas que produce No</p> <p>t ) Signatura del lugar de archivo en que obra la documentación</p> <p><b>Memorándum</b> Folio nº 34 Anterior Inventario</p> <p><b>Clasificación del suelo</b> Suelo Urbano <b>Calificación del suelo</b> Red Secundaria Dotacional, Equipamientos</p>	187.693,71

	<i>Suma y sigue.....</i>	23.251.325,22
--	--------------------------	---------------



Orden	Detalle del Epígrafe 1 Sub-Epi 1 CONSTRUCCIONES	VALOR						
24	<p style="text-align: right;"><i>Suma anterior.....</i></p> <p><b>Nombre de la finca</b> ESCUELA TALLER (RIQUELME GOMIS)</p> <p><b>Naturaleza del inmueble</b> Urbana</p> <p><b>Situación</b> CL COLON 58</p> <p><b>Referencia Catastral</b> 1162801XH9316S0001FR</p> <p><b>Situación</b>  <b>Frente/Norte:</b> Final del casco urbano  <b>Sur/Fondo:</b> CL COLON  <b>Este/Dcha:</b> Edificación en parcela 02 en el mismo polígono (11628)  <b>Oeste/lzda:</b> Final del casco urbano</p> <p><b>Superf. Solar m2</b> 6849,03                      <b>Superf. Constr. m2</b> 972</p> <p><b>Características, noticias sobre su construcción</b>  La parcela dispone de 3 edificios (2 Plantas)  Edificio principal: Edificio de origen escolar que en la actualidad está acondicionado para escuela taller de oficios.  Distribución: Se desarrolla en dos plantas, quedando la zona de dirección y admini</p> <p><b>Estado de conservación</b>  Edificio principal: El inmueble se encuentra en un estado de conservación medio, muestra el deterioro lógico debido a la antigüedad del inmueble  Taller 1: El inmueble se encuentra en un estado de conservación medio, muestra el deterioro lógico debido</p> <p><b>Modificaciones posteriores a la fecha de aprobación</b></p> <p><b>Observaciones</b>  LA PARCELA CATASTRAL CONSTA A NOMBRE DE LA GENERALITAT.</p> <p><b>Naturaleza Jurídica</b> Público (Servicio Público)</p> <p><b>Título en virtud del cual se atribuye al municipio</b></p> <p><b>Signatura de inscripción en el Registro de la Propiedad</b></p> <table border="0" style="width: 100%;"> <tr> <td style="width: 30%;"><b>Tomo</b></td> <td style="width: 30%;"><b>Libro</b></td> <td style="width: 30%;"><b>Folio</b></td> </tr> <tr> <td><b>Finca</b> 20.877BIS</td> <td><b>Núm. Inscripción</b></td> <td>1ª</td> </tr> </table> <p><b>Destino y acuerdo que lo hubiere dispuesto</b>  Acuerdos Pleno 28/02/1978, 25/01/1978, 20/09/1978</p> <p><b>Derechos reales constituidos a su favor</b>  No</p> <p><b>Derechos reales que gravaren la finca</b>  No</p> <p><b>Derechos personales constituidos en relación con la misma</b>  No</p> <p><b>Frente</b></p> <p><b>Fecha de adquisición</b> Compra</p> <p><b>Costo de adquisición</b>  498.375 Pts. + 80.90</p>	<b>Tomo</b>	<b>Libro</b>	<b>Folio</b>	<b>Finca</b> 20.877BIS	<b>Núm. Inscripción</b>	1ª	23.251.325,22
<b>Tomo</b>	<b>Libro</b>	<b>Folio</b>						
<b>Finca</b> 20.877BIS	<b>Núm. Inscripción</b>	1ª						

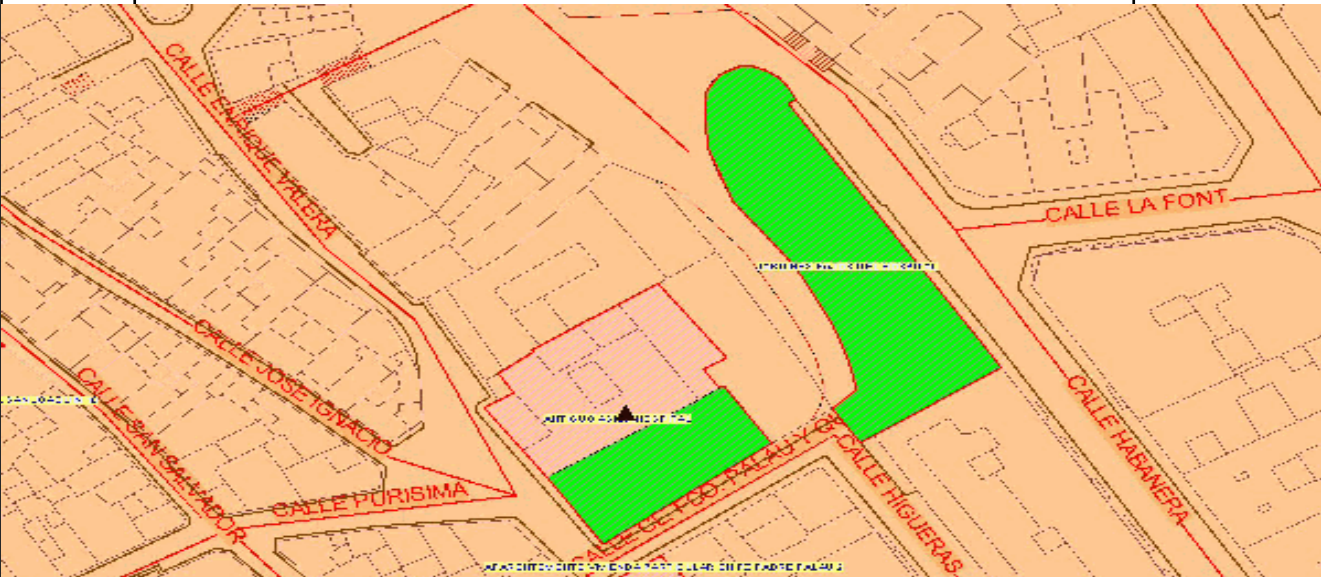
Orden	Detalle del Epígrafe 1 Sub-Epi 1 CONSTRUCCIONES	VALOR
24	<p><b>Valor que correspondería en venta</b></p> <p><b>Frutos y rentas que produce</b> No</p> <p><b>t ) Signatura del lugar de archivo en que obra la documentación</b> 4194/2</p> <p><b>Memorándum</b> Folio nº 38 Anterior Inventario. Existe inscripción en catastro de Rustica a favor de Cayetano Galvan Perez FolioS nº 41, 42, 43 y 44 Anterior Inventario</p> <p><b>Clasificación del suelo</b> Suelo Urbano <b>Calificación del suelo</b> Red Secundaria Dotacional, Equipamientos</p>	1.966.431,80
	<i>Suma y sigue.....</i>	25.217.757,02
		

Orden	Detalle del Epígrafe 1 Sub-Epi 1 CONSTRUCCIONES	VALOR
25	<p style="text-align: right;"><i>Suma anterior.....</i></p> <p><b>Nombre de la finca</b> ANTIGUO CENTRO CIVICO (EL REALENGO)</p> <p><b>Naturaleza del inmueble</b> Urbana</p> <p><b>Situación</b> PZ AYUNTAMIENTO-REALENGO 4</p> <p><b>Referencia Catastral</b> 1705301XH9310N</p> <p><b>Situación</b>  <b>Frente/Norte:</b> PZ AYUNTAMIENTO  <b>Sur/Fondo:</b> CL LA PALMERA  <b>Este/Dcha:</b> PASAJE CUBIERTO  <b>Oeste/lzda:</b> CL LA FUENTE</p> <p><b>Superf. Solar m2</b> 496,29                      <b>Superf. Constr. m2</b> 496,29</p> <p><b>Características, noticias sobre su construcción</b>  La parcela dispone de 1 edificio (1 Planta)  Edificación: Edificación exenta, antiguo cine y con multitud de usos posteriores, pero en la actualidad en desuso.  Distribución: Se mantiene una gran sala de origen, además de diversos espacios auxiliares</p> <p><b>Estado de conservación</b>  Edificación: El inmueble se encuentra en un estado de conservación medio, muestra el deterioro lógico debido a la antigüedad del inmueble</p> <p><b>Modificaciones posteriores a la fecha de aprobación</b></p> <p><b>Observaciones</b></p> <p><b>Naturaleza Jurídica</b> Público (Servicio Público)</p> <p><b>Título en virtud del cual se atribuye al municipio</b>  Escritura de Cesión de 07/02/1994</p> <p><b>Signatura de inscripción en el Registro de la Propiedad</b>  <b>Tomo</b>                                      <b>Libro</b> 405                                      <b>Folio</b> 74  <b>Finca</b> 30.206                                      <b>Núm. Inscripción</b> 1ª</p> <p><b>Destino y acuerdo que lo hubiere dispuesto</b>  24/02/1994</p> <p><b>Derechos reales constituidos a su favor</b>  No</p> <p><b>Derechos reales que gravaren la finca</b>  No</p> <p><b>Derechos personales constituidos en relación con la misma</b>  No</p> <p><b>Frente</b></p> <p><b>Fecha de adquisición</b> Cesión</p> <p><b>Costo de adquisición</b>  0</p>	25.217.757,02



Orden	Detalle del Epígrafe 1 Sub-Epi 1 CONSTRUCCIONES	VALOR
25	<p><b>Valor que correspondería en venta</b></p> <p><b>Frutos y rentas que produce</b> No</p> <p><b>t ) Signatura del lugar de archivo en que obra la documentación</b></p> <p><b>Memorándum</b> Este inmueble fué cedido gratuitamente al Ayuntamiento por el antiguo Instituto Nacional de Reforma y Desarrollo Agrario (IRYDA).-</p> <p><b>Clasificación del suelo</b> Suelo Urbano <b>Calificación del suelo</b> Red Secundaria Dotacional, Equipamientos</p>	367.215,51
	<i>Suma y sigue.....</i>	25.584.972,53
		

Orden	Detalle del Epígrafe 1 Sub-Epi 1 CONSTRUCCIONES	VALOR						
26	<p style="text-align: right;"><i>Suma anterior.....</i></p> <p><b>Nombre de la finca</b>                    ANTIGUO ASILO-HOSPITAL</p> <p><b>Naturaleza del inmueble</b>            Urbana</p> <p><b>Situación</b> C/ SANTA ANASTASIA ESQUINA ,CL/ FRANCISCO PALAU Y QUER, 1</p> <p><b>Referencia Catastral</b>                1960701XH9316S</p> <p><b>Situación</b>  <b>Frente/Norte:</b>   Edificación en parcela 02 en el mismo polígono (19607)  <b>Sur/Fondo:</b>       CL FRANCISCO PALAU Y QUER  <b>Este/Dcha:</b>        ZONA VERDE  <b>Oeste/lzda:</b>      CL ENRIQUE VALERA</p> <p><b>Superf. Solar m2</b>                    782,24                               <b>Superf. Constr. m2</b>            764</p> <p><b>Características, noticias sobre su construcción</b>  La parcela dispone de 1 edificio (2 Plantas)  Edificación: Antiguo asilo hospital en estado de ruinas.  Distribución: Se desarrolla en dos plantas, con acceso a través de un jardín de acceso.  Equipamientos: Zona verde de acceso sin urbanizar, pero</p> <p><b>Estado de conservación</b>  Edificación: El inmueble se encuentra en un estado de conservación ruinoso, por lo tanto no se encuentra operativo para desempeñar ninguna función, necesitando una rehabilitación completa</p> <p><b>Modificaciones posteriores a la fecha de aprobación</b></p> <p><b>Observaciones</b>  LA REFERENCIA CATASTRAL PARECE ESTAR DESHABILITADA EN EL CATASTRO  LA PARCELA CATASTRAL NO CONSTA EN EL PADRON CON EL AYUNTAMIENTO COMO TITULAR</p> <p><b>Naturaleza Jurídica</b>                                Público (Servicio Público)</p> <p><b>Título en virtud del cual se atribuye al municipio</b>  Acta de entrega de la posesión del edificio de fecha 09/12/2002</p> <p><b>Signatura de inscripción en el Registro de la Propiedad</b></p> <table border="0" style="width: 100%;"> <tr> <td style="width: 30%;"><b>Tomo</b></td> <td style="width: 40%;"><b>Libro</b></td> <td style="width: 30%;"><b>Folio</b></td> </tr> <tr> <td><b>Finca</b></td> <td><b>Núm. Inscripción</b></td> <td></td> </tr> </table> <p><b>Destino y acuerdo que lo hubiere dispuesto</b></p> <p><b>Derechos reales constituidos a su favor</b></p> <p><b>Derechos reales que gravaren la finca</b></p> <p><b>Derechos personales constituidos en relación con la misma</b></p> <p><b>Frente</b></p> <p><b>Fecha de adquisición</b></p> <p><b>Costo de adquisición</b> 0</p>	<b>Tomo</b>	<b>Libro</b>	<b>Folio</b>	<b>Finca</b>	<b>Núm. Inscripción</b>		25.584.972,53
<b>Tomo</b>	<b>Libro</b>	<b>Folio</b>						
<b>Finca</b>	<b>Núm. Inscripción</b>							

Orden	Detalle del Epígrafe 1 Sub-Epi 1 CONSTRUCCIONES	VALOR
26	<p>Valor que correspondería en venta</p> <p>Frutos y rentas que produce</p> <p>t ) Signatura del lugar de archivo en que obra la documentación</p> <p>Memorándum</p> <p>Clasificación del suelo Suelo Urbano</p> <p>Calificación del suelo Red Secundaria Dotacional, Equipamientos</p>	263.911,92
	<i>Suma y sigue.....</i>	25.848.884,45
		

Orden	Detalle del Epígrafe 1 Sub-Epi 1 CONSTRUCCIONES	VALOR
27	<p style="text-align: right;"><i>Suma anterior.....</i></p> <p><b>Nombre de la finca</b> CASA DE CULTURA "JOSE CANDELA LLEDÓ"</p> <p><b>Naturaleza del inmueble</b> Urbana</p> <p><b>Situación</b> CL LLAVADOR 9</p> <p><b>Referencia Catastral</b> 1660815XH9315N0001JW y 1660816XH9315N0001EW</p> <p><b>Situación</b>  <b>Frente/Norte:</b> Edificación en parcela 14 en el mismo polígono (16608)  <b>Sur/Fondo:</b> Edificación el n5 de la misma calle  <b>Este/Dcha:</b> CL LLAVADOR  <b>Oeste/lzda:</b> Vacio central</p> <p><b>Superf. Solar m2</b> 1987,81                      <b>Superf. Constr. m2</b> 2542,1</p> <p><b>Características, noticias sobre su construcción</b>  La parcela dispone de 2 edificios (3 Plantas)  Edificación: Antiguo edificio residencial ampliado y rehabilitado para su uso como casa de cultura.  Distribución: Consta de dos semisótanos y tres plantas, con acceso principal desde la calle y acceso</p> <p><b>Estado de conservación</b>  Edificación: El inmueble se encuentra en buen estado de conservación, muestra el deterioro lógico debido a la antigüedad del inmueble  Auditorio: El inmueble se encuentra en buen estado de conservación, muestra el deterioro lógico debido a la antigüedad</p> <p><b>Modificaciones posteriores a la fecha de aprobación</b></p> <p><b>Observaciones</b>  EL BIEN ABARCA DOS PARCELAS CATASTRALES EN LA EDIFICACIÓN PROPIAMENTE DICHA, Y UNA PARTE DEL VACIO CENTRAL EN EL AUDITORIO EXTERIOR.</p> <p><b>Naturaleza Jurídica</b> Público (Servicio Público)</p> <p><b>Título en virtud del cual se atribuye al municipio</b>  Escritura de donación de 24/11/1988</p> <p><b>Signatura de inscripción en el Registro de la Propiedad</b>  <b>Tomo</b> 1663                      <b>Libro</b> 648                      <b>Folio</b> 163  <b>Finca</b> 10.951 y 8.070                      <b>Núm. Inscripción</b></p> <p><b>Destino y acuerdo que lo hubiere dispuesto</b></p> <p><b>Derechos reales constituidos a su favor</b>  No</p> <p><b>Derechos reales que gravaren la finca</b>  No</p> <p><b>Derechos personales constituidos en relación con la misma</b>  No</p> <p><b>Frente</b></p> <p><b>Fecha de adquisición</b></p> <p><b>Costo de adquisición</b>  0</p>	25.848.884,45



Orden	Detalle del Epígrafe 1 Sub-Epi 1 CONSTRUCCIONES	VALOR
28	<p style="text-align: right;"><i>Suma anterior.....</i></p> <p><b>Nombre de la finca</b> CASA DEL PARQUE - MUSEO ARQUEOLÓGICO</p> <p><b>Naturaleza del inmueble</b> Urbana</p> <p><b>Situación</b> VIAL DEL PARQUE S/N</p> <p><b>Referencia Catastral</b> 2359008XH9325N</p> <p><b>Situación</b>  <b>Frente/Norte:</b> PARQUE MUNICIPAL  <b>Sur/Fondo:</b> PARQUE MUNICIPAL  <b>Este/Dcha:</b> PARQUE MUNICIPAL  <b>Oeste/lzda:</b> VIAL DEL PARQUE</p> <p><b>Superf. Solar m2</b> 756,89                      <b>Superf. Constr. m2</b> 705</p> <p><b>Características, noticias sobre su construcción</b>  La parcela dispone de 1 edificio (3 Plantas)  Edificación: Edificio residencial en origen rehabilitado y acondicionado para su uso como museo de arqueología.  En la actualidad se encuentra en obras.  Distribución: Consta de tres plantas, con acceso</p> <p><b>Estado de conservación</b>  Edificación: El inmueble se encuentra en estado de reforma.</p> <p><b>Modificaciones posteriores a la fecha de aprobación</b></p> <p><b>Observaciones</b>  LA REFERENCIA CATASTRAL RESEÑADA SE CORRESPONDE A LA TOTALIDAD DEL PARQUE, NO SOLO A LA CASA.  EDIFICIO EN PROCESO DE REHABILITACIÓN A LA HORA DE REALIZAR EL INFORME. SE HA REALIZADO LA VALORACIÓN COMO SI ESTUVIESE FINALIZADA-</p> <p><b>Naturaleza Jurídica</b> Público (Servicio Público)</p> <p><b>Título en virtud del cual se atribuye al municipio</b>  Escritura de Compraventa de 19/12/1973</p> <p><b>Signatura de inscripción en el Registro de la Propiedad</b></p> <p><b>Tomo</b> 738                      <b>Libro</b> 275                      <b>Folio</b> 169</p> <p><b>Finca</b> 17.962                      <b>Núm. Inscripción</b> 1<sup>a</sup></p> <p><b>Destino y acuerdo que lo hubiere dispuesto</b></p> <p><b>Derechos reales constituidos a su favor</b>  No</p> <p><b>Derechos reales que gravaren la finca</b>  No</p> <p><b>Derechos personales constituidos en relación con la misma</b>  No</p> <p><b>Frente</b></p> <p><b>Fecha de adquisición</b> Compra</p> <p><b>Costo de adquisición</b>  0</p>	29.521.751,89







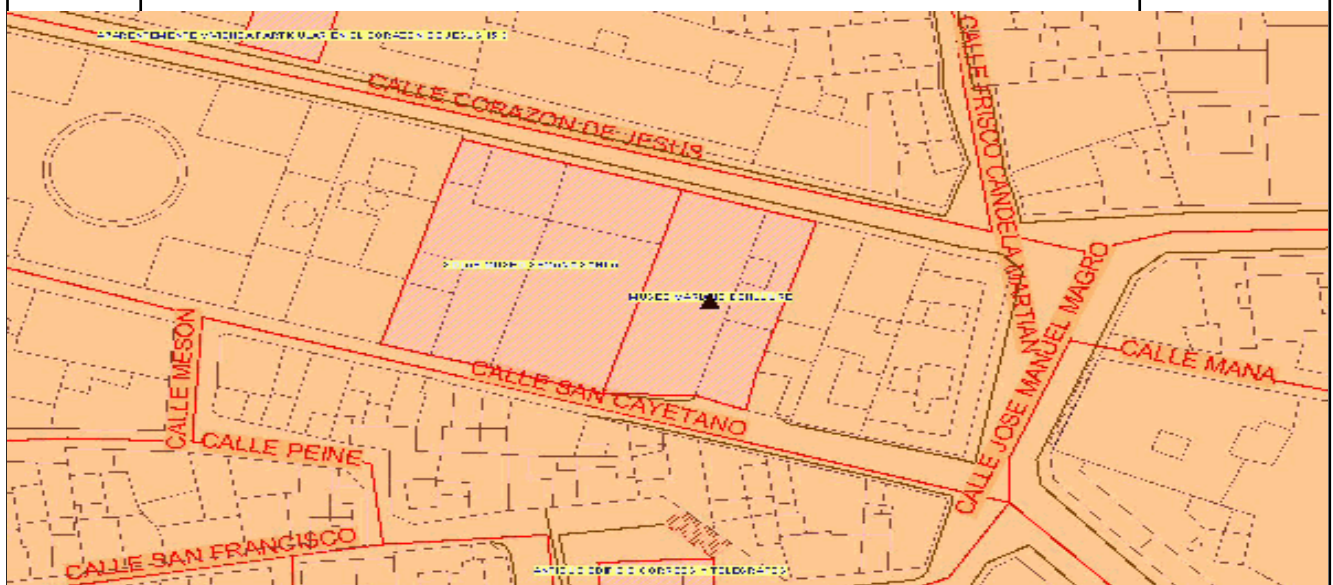
Orden	Detalle del Epígrafe 1 Sub-Epi 1 CONSTRUCCIONES	VALOR						
29	<p style="text-align: right;"><i>Suma anterior.....</i></p> <p><b>Nombre de la finca</b> DEPOSITOS DE AGUA CL SENDRA</p> <p><b>Naturaleza del inmueble</b> Urbana</p> <p><b>Situación</b> CL SENDRA 79</p> <p><b>Referencia Catastral</b> 1765601XH9316N</p> <p><b>Situación</b>  <b>Frente/Norte:</b> LIMITE URBANO  <b>Sur/Fondo:</b> ZONA DE JUEGOS  <b>Este/Dcha:</b> CL SENDRA  <b>Oeste/lzda:</b> LIMITE URBANO</p> <p><b>Superf. Solar m2</b> 5284,5                      <b>Superf. Constr. m2</b> 1350</p> <p><b>Caractarericistas, noticias sobre su construcción</b>                      La parcela dispone de 1 edificio (1 Planta)                      Edificación: Edificaciones de almacenaje de agua sobre rasante, situados en lo alto de una colina en la parte norte del pueblo.                      Distribución: Son dos depósitos independientes, uno de 520 m2 y otro de 830 m2.</p> <p><b>Estado de conservación</b>                      Edificación: El inmueble se encuentra en un estado de conservación medio, muestra el deterioro lógico debido a la antigüedad del inmueble</p> <p><b>Modificaciones posteriores a la fecha de aprobación</b></p> <p><b>Observaciones</b>                      LA PARCELA CATASTRAL NO CONSTA EN EL PADRON CON EL AYUNTAMIENTO COMO TITULAR</p> <p><b>Naturaleza Juridica</b> Público (Servicio Público)</p> <p><b>Título en virtud del cual se atribuye al municipio</b></p> <p><b>Signatura de inscripción en el Registro de la Propiedad</b></p> <table border="0" style="width: 100%;"> <tr> <td style="width: 33%;"><b>Tomo</b></td> <td style="width: 33%;"><b>Libro</b></td> <td style="width: 33%;"><b>Folio</b></td> </tr> <tr> <td><b>Finca</b></td> <td><b>Núm. Inscripción</b></td> <td></td> </tr> </table> <p><b>Destino y acuerdo que lo hubiere dispuesto</b></p> <p><b>Derechos reales constituidos a su favor</b></p> <p><b>Derechos reales que gravaren la finca</b></p> <p><b>Derechos personales constituidos en relación con la misma</b></p> <p><b>Frente</b></p> <p><b>Fecha de adquisición</b></p> <p><b>Costo de adquisición</b> 0</p>	<b>Tomo</b>	<b>Libro</b>	<b>Folio</b>	<b>Finca</b>	<b>Núm. Inscripción</b>		32.328.024,76
<b>Tomo</b>	<b>Libro</b>	<b>Folio</b>						
<b>Finca</b>	<b>Núm. Inscripción</b>							



Orden	Detalle del Epígrafe 1 Sub-Epi 1 CONSTRUCCIONES	VALOR
30	<p style="text-align: right;"><i>Suma anterior.....</i></p> <p><b>Nombre de la finca</b> MUSEO MARIANO BENLLIURE</p> <p><b>Naturaleza del inmueble</b> Urbana</p> <p><b>Situación</b> CL SAN CAYETANO N° 5</p> <p><b>Referencia Catastral</b> 1958904XH9315N y 1958905XH9315N</p> <p><b>Situación</b>  <b>Frente/Norte:</b> CL SAGRADO CORAZON  <b>Sur/Fondo:</b> CL SAN CAYETANO  <b>Este/Dcha:</b> Edificación en parcela 06 en el mismo polígono (19589)  <b>Oeste/lzda:</b> MUSEO DE LA SEMANA SANTA</p> <p><b>Superf. Solar m2</b> 461,09                      <b>Superf. Constr. m2</b> 1080</p> <p><b>Características, noticias sobre su construcción</b>                      La parcela dispone de 1 edificio (3 Plantas)                      Edificación: Edificación de principios de siglo XX a la que se le a añadido otra contigua para ampliar la superficie destinada a museo.                      Distribución: Se desarrolla en dos cuerpos, uno a dos alturas (en</p> <p><b>Estado de conservación</b>                      Edificación: El inmueble se encuentra en buen estado de conservación</p> <p><b>Modificaciones posteriores a la fecha de aprobación</b></p> <p><b>Observaciones</b>                      EL BIEN ABARCA DOS PARCELAS CATASTRALES.                       EN LA ACTUALIDAD SE ENCUENTRA EN ACONDICIONAMIENTO PARA PROCEDER A SU APERTURA  <b>Naturaleza Jurídica</b> Público (Servicio Público)</p> <p><b>Título en virtud del cual se atribuye al municipio</b>                      Esta pendiente la escritura de agrupación y declaración de Obra Nueva</p> <p><b>Signatura de inscripción en el Registro de la Propiedad</b>  <b>Tomo</b> 399                      <b>Libro</b> 213                      <b>Folio</b> 168   <b>Finca</b> 4373                      <b>Núm. Inscripción</b></p> <p><b>Destino y acuerdo que lo hubiere dispuesto</b>                      Acuerdo Municipal 26/04/1978</p> <p><b>Derechos reales constituidos a su favor</b>                      No</p> <p><b>Derechos reales que gravaren la finca</b>                      No</p> <p><b>Derechos personales constituidos en relación con la misma</b>                      No</p> <p><b>Frente</b></p> <p><b>Fecha de adquisición</b> Compra</p> <p><b>Costo de adquisición</b>                      4.761.561 Pts.</p>	33.515.838,09

Orden	Detalle del Epígrafe 1 Sub-Epi 1 CONSTRUCCIONES	VALOR
30	<p><b>Valor que correspondería en venta</b></p> <p><b>Frutos y rentas que produce</b> No</p> <p><b>t ) Signatura del lugar de archivo en que obra la documentación</b> 2622/3</p> <p><b>Memorándum</b> ANTIGUAMENTE ESTABA UBICADO EN LOS SÓTANOS DE LA IGLESIA. SE COMPRARON DOS INMUEBLES Y CONSTAN DOS FINCAS REGISTRALES. ESTA PENDIENTE LA AGRUPACIÓN Y DECLARACIÓN DE OBRA NUEVA.- Folio nº 47 Anterior Inventario</p> <p><b>Clasificación del suelo</b> Suelo Urbano <b>Calificación del suelo</b> Red Secundaria Dotacional, Equipamientos</p>	1.824.969,92

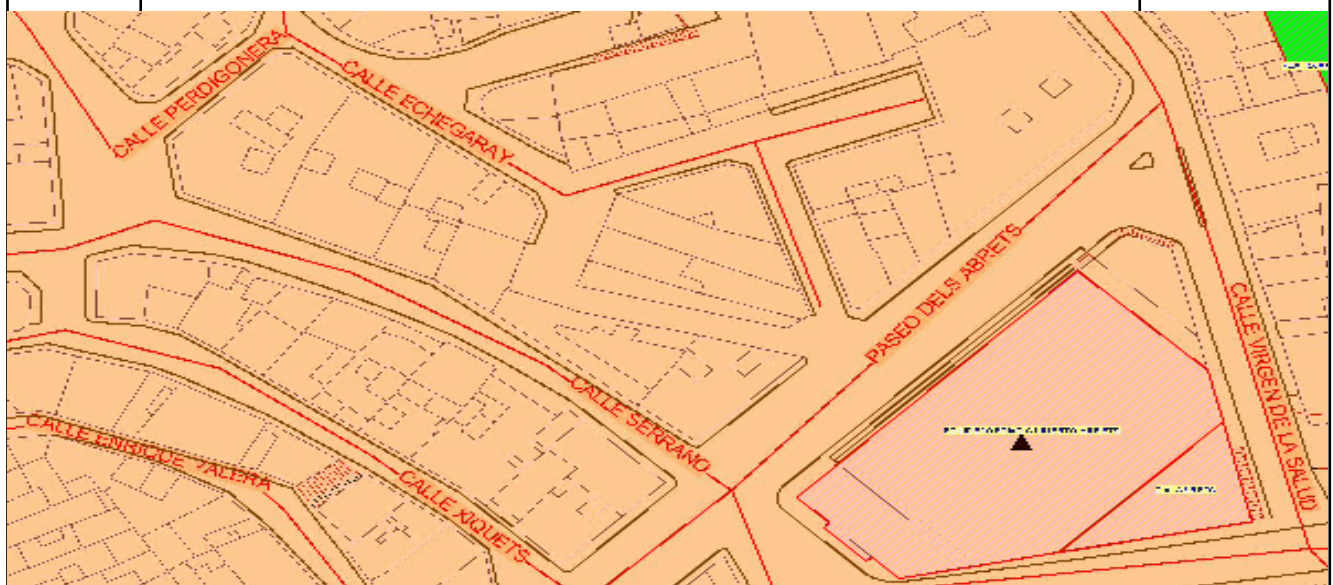
	<i>Suma y sigue.....</i>	35.340.808,01
--	--------------------------	---------------



Orden	Detalle del Epígrafe 1 Sub-Epi 1 CONSTRUCCIONES	VALOR
31	<p style="text-align: right;"><i>Suma anterior.....</i></p> <p><b>Nombre de la finca</b> POLIDEPORTIVO CUBIERTO ABRETS</p> <p><b>Naturaleza del inmueble</b> Urbana</p> <p><b>Situación</b> PS ABRETS</p> <p><b>Referencia Catastral</b> 1961701XH9316S</p> <p><b>Situación</b>  <b>Frente/Norte:</b> PS ABRETS  <b>Sur/Fondo:</b> PS ABRETS  <b>Este/Dcha:</b> CL VIRGEN DE LA SALUD  <b>Oeste/lzda:</b> PS ABRETS</p> <p><b>Superf. Solar m2</b> 1535,49      <b>Superf. Constr. m2</b> 1800</p> <p><b>Características, noticias sobre su construcción</b>  La parcela dispone de 1 edificio (1 Planta)  Edificación: Polideportivo cubierto, situado de manera exenta en el cruce de varias calles  Distribución: Una gran pista deportiva ocupa la mayoría del espacio, quedando alineados a dos lados de la misma</p> <p><b>Estado de conservación</b>  Edificación: El inmueble se encuentra en un estado de conservación medio, muestra el deterioro lógico debido a la antigüedad del inmueble</p> <p><b>Modificaciones posteriores a la fecha de aprobación</b></p> <p><b>Observaciones</b>  1 PISTA POLIDEPORTIVA  5 VESTUARIOS  1 ALMACEN  1 CONSERJERIA</p> <p><b>Naturaleza Jurídica</b> Público (Servicio Público)</p> <p><b>Título en virtud del cual se atribuye al municipio</b>  Escritura de donación de 07/03/1959</p> <p><b>Signatura de inscripción en el Registro de la Propiedad</b></p> <p><b>Tomo</b> 837      <b>Libro</b> 197      <b>Folio</b> 192</p> <p><b>Finca</b> 9728      <b>Núm. Inscripción</b> 4ª y 5ª</p> <p><b>Destino y acuerdo que lo hubiere dispuesto</b>  No consta</p> <p><b>Derechos reales constituidos a su favor</b>  No</p> <p><b>Derechos reales que gravaren la finca</b>  No</p> <p><b>Derechos personales constituidos en relación con la misma</b>  No</p> <p><b>Frente</b></p> <p><b>Fecha de adquisición</b> 07/03/1959      Donación</p> <p><b>Costo de adquisición</b>  0      07/03/1959</p>	35.340.808,01

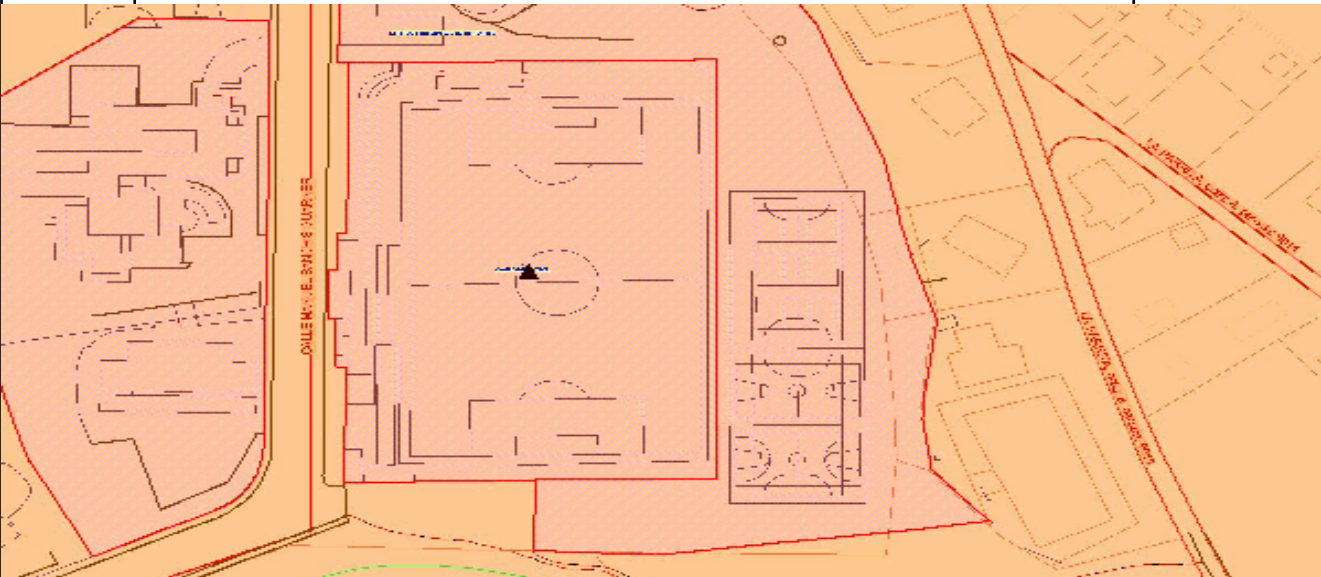
Orden	Detalle del Epígrafe 1 Sub-Epi 1 CONSTRUCCIONES	VALOR
31	<p><b>Valor que correspondería en venta</b></p> <p><b>Frutos y rentas que produce</b> No</p> <p><b>t ) Signatura del lugar de archivo en que obra la documentación</b> 2169/4</p> <p><b>Memorándum</b> Anterior Grupo Escolar Francisco Candela Folio nº 7 Anterior Inventario LA PARCELA CATASTRAL NO CONSTA EN EL PADRON CON EL AYUNTAMIENTO COMO TITULAR ADSCRITO AL PATRONATO MUNICIPAL DE DEPORTES</p> <p><b>Clasificación del suelo</b> Suelo Urbano <b>Calificación del suelo</b> Red Primaria Dotacional, Equipamientos</p>	1.241.539,98

	<i>Suma y sigue.....</i>	36.582.347,99
--	--------------------------	---------------

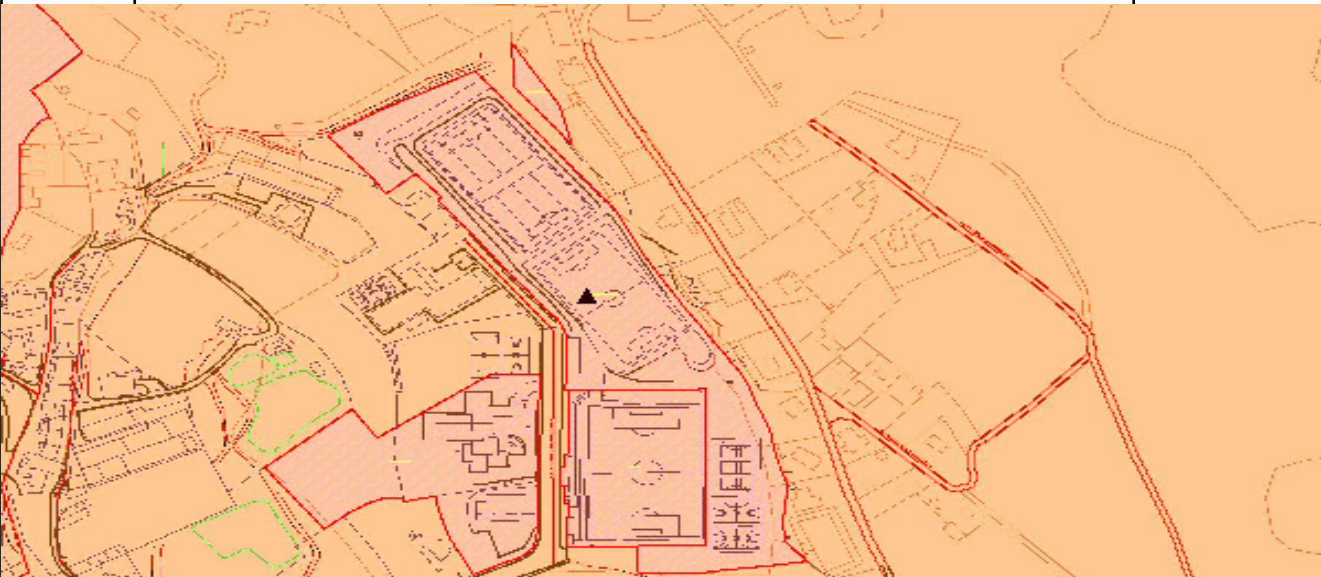


Orden	Detalle del Epígrafe 1 Sub-Epi 1 CONSTRUCCIONES	VALOR
32	<p style="text-align: right;"><i>Suma anterior.....</i></p> <p><b>Nombre de la finca</b> CAMPO DE FUTBOL</p> <p><b>Naturaleza del inmueble</b> Urbana</p> <p><b>Situación</b> CL MANUEL SANCHIS GUARNER 5</p> <p><b>Referencia Catastral</b> 2463203XH9326S</p> <p><b>Situación</b>  <b>Frente/Norte:</b> CAMPOS MUNICIPALES DE DEPORTES  <b>Sur/Fondo:</b> CAMPOS MUNICIPALES DE DEPORTES  <b>Este/Dcha:</b> CAMPOS MUNICIPALES DE DEPORTES  <b>Oeste/lzda:</b> CL MANUEL SANCHIS GUARNER</p> <p><b>Superf. Solar m2</b> 9954,27                      <b>Superf. Constr. m2</b> 35</p> <p><b>Características, noticias sobre su construcción</b>  La parcela dispone de 1 edificio (1 Planta)  Edificaciones auxiliares: Edificaciones correspondientes a la cantina y a un pequeño recinto para curas y botiquín  Distribución: Edificaciones de una sola planta, con acceso desde el campo de fútbol.  Eq</p> <p><b>Estado de conservación</b>  Edificaciones auxiliares: El inmueble se encuentra en buen estado de conservación, muestra el deterioro lógico debido a la antigüedad del inmueble</p> <p><b>Modificaciones posteriores a la fecha de aprobación</b></p> <p><b>Observaciones</b></p> <p><b>Naturaleza Jurídica</b> Público (Servicio Público)</p> <p><b>Título en virtud del cual se atribuye al municipio</b>  Escritura de segregación y compraventa de 7/11/1970</p> <p><b>Signatura de inscripción en el Registro de la Propiedad</b>  <b>Tomo</b> 1370                      <b>Libro</b> 262                      <b>Folio</b> 65  <b>Finca</b> 16384                      <b>Núm. Inscripción</b> 1<sup>a</sup></p> <p><b>Destino y acuerdo que lo hubiere dispuesto</b>  Acuerdos Municipales 16/07/1970 y 30/10/1970</p> <p><b>Derechos reales constituidos a su favor</b>  No</p> <p><b>Derechos reales que gravaren la finca</b>  No</p> <p><b>Derechos personales constituidos en relación con la misma</b>  No</p> <p><b>Frente</b></p> <p><b>Fecha de adquisición</b> 07/11/1970 compra</p> <p><b>Costo de adquisición</b>  650.000 Pts. 07/11/1970</p>	36.582.347,99

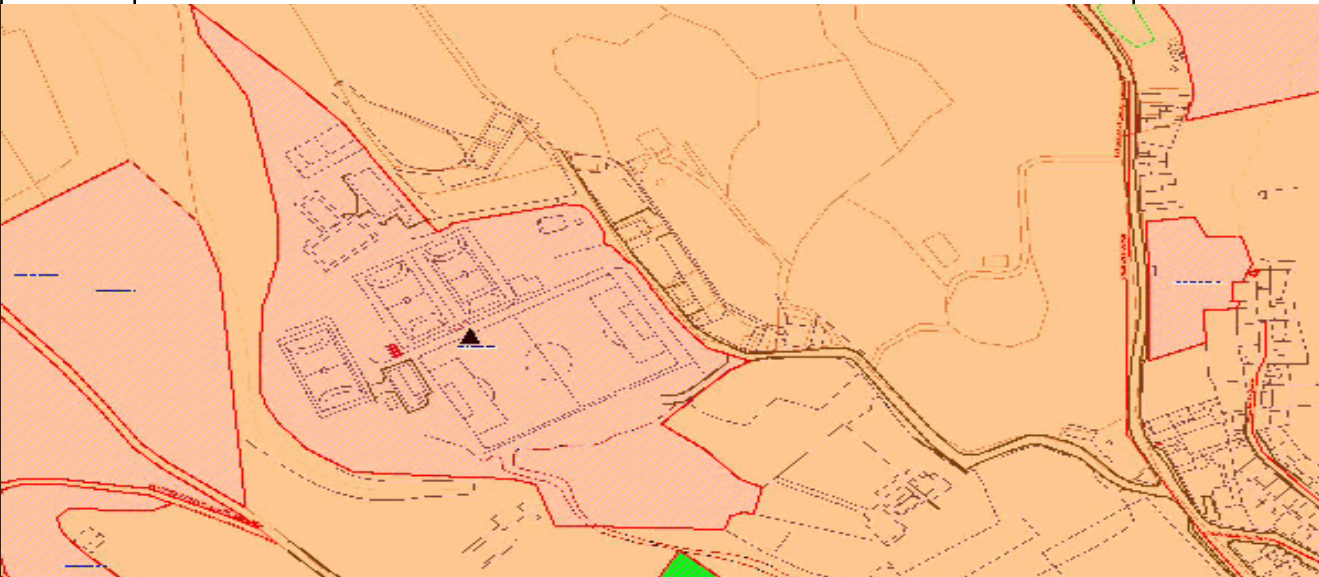


Orden	Detalle del Epígrafe 1 Sub-Epi 1 CONSTRUCCIONES	VALOR
32	<p><b>Valor que correspondería en venta</b></p> <p><b>Frutos y rentas que produce</b> No</p> <p><b>t ) Signatura del lugar de archivo en que obra la documentación</b> 4738/4</p> <p><b>Memorándum</b> Folio nº 27 Anterior Inventario</p> <p><b>Clasificación del suelo</b> Suelo Urbano <b>Calificación del suelo</b> Red Primaria Dotacional, Equipamientos</p>	2.758.133,51
	<i>Suma y sigue.....</i>	39.340.481,50
		

Orden	Detalle del Epígrafe 1 Sub-Epi 1 CONSTRUCCIONES	VALOR
33	<p style="text-align: right;"><i>Suma anterior.....</i></p> <p><b>Nombre de la finca</b> CAMPOS MUNICIPALES DE DEPORTES</p> <p><b>Naturaleza del inmueble</b> Urbana</p> <p><b>Situación</b> CL MANUEL SANCHIS GUARNER</p> <p><b>Referencia Catastral</b> 2463202XH9326S</p> <p><b>Situación</b>  <b>Frente/Norte:</b> Final del casco urbano  <b>Sur/Fondo:</b> CAMPO DE FUTBOL  <b>Este/Dcha:</b> Final del casco urbano  <b>Oeste/Izda:</b> CL MANUEL SANCHIS GUARNER E INSTITUTO</p> <p><b>Superf. Solar m2</b> 29310,89      <b>Superf. Constr. m2</b> 415</p> <p><b>Características, noticias sobre su construcción</b>  La parcela dispone de 1 edificio (1 Planta)  Edificación: Construcción destinada a vestuarios.  Distribución: Consta de seis vestuarios de similares características con accesos independientes.  Equipamientos: Consta de dos pistas de fútbol de ceme</p> <p><b>Estado de conservación</b>  Edificación: El inmueble se encuentra en buen estado de conservación, muestra el deterioro lógico debido a la antigüedad del inmueble</p> <p><b>Modificaciones posteriores a la fecha de aprobación</b></p> <p><b>Observaciones</b>  CONSTA DE:  2 PISTAS FUTBOL POLIDEPORTIVAS  2 CAMPOS FUTBOL  1 CAMPO FUTBOL CESPED ARTIFICIAL  (con tres vestuarios)  1 PISTA ATLETISMO TIERRA BATIDA  1 PABELLON 6 VESTUARIOS  1 ALMACEN</p> <p><b>Naturaleza Jurídica</b> Público (Servicio Público)</p> <p><b>Título en virtud del cual se atribuye al municipio</b>  Escrituras de segregación y compraventa de 07/11/1970 y de segregación y agrupación de fincas de 08/06/2000</p> <p><b>Signatura de inscripción en el Registro de la Propiedad</b>  <b>Tomo</b> 708      <b>Libro</b> 269      <b>Folio</b> 43  <b>Finca</b> 17111      <b>Núm. Inscripción</b> 1ª</p> <p><b>Destino y acuerdo que lo hubiere dispuesto</b>  Acuerdo de Pleno de 30/10/1970</p> <p><b>Derechos reales constituidos a su favor</b>  No</p> <p><b>Derechos reales que gravaren la finca</b>  No</p> <p><b>Derechos personales constituidos en relación con la misma</b>  No</p> <p><b>Frente</b></p> <p><b>Fecha de adquisición</b> 05/04/1971 Segregación y Compraventa</p> <p><b>Costo de adquisición</b>  0      05/04/1971</p>	39.340.481,50

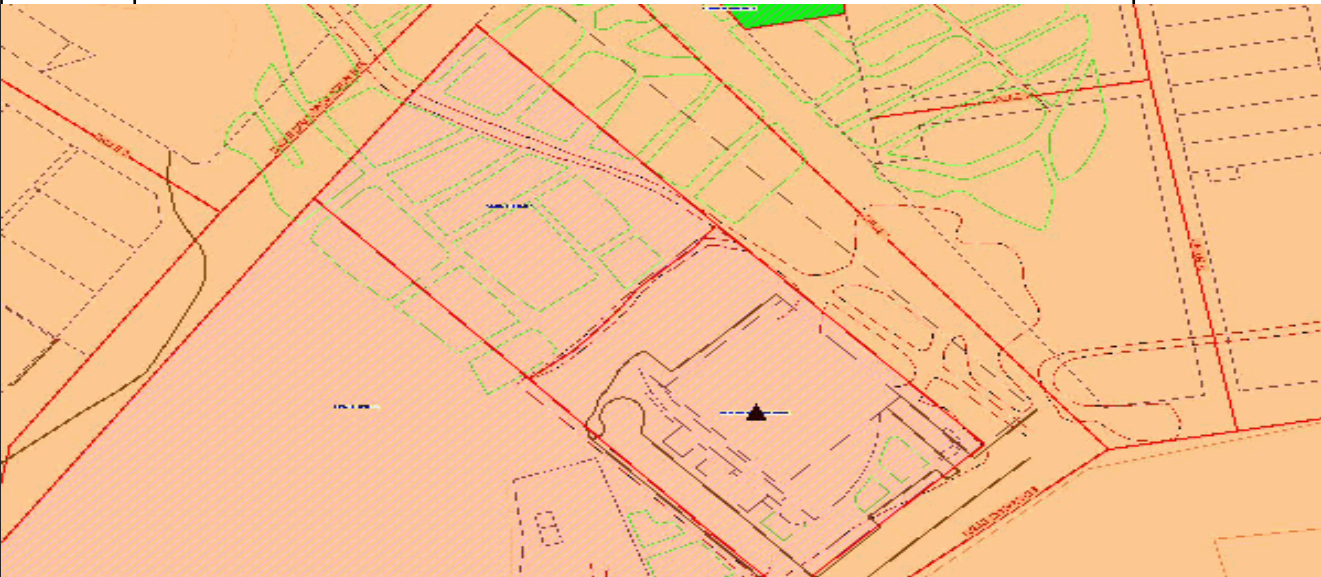
Orden	Detalle del Epígrafe 1 Sub-Epi 1 CONSTRUCCIONES	VALOR
33	<p><b>Valor que correspondería en venta</b></p> <p><b>Frutos y rentas que produce</b> No</p> <p><b>t ) Signatura del lugar de archivo en que obra la documentación</b></p> <p><b>Memorándum</b> Folios números 15 y 16 anterior inventario.- La finca registral comprende tambien el C.P. Francisco Candela (Ciudad Escolar) LA PARCELA CATASTRAL NO CONSTA EN EL PADRON CON EL AYUNTAMIENTO COMO TITULAR</p> <p><b>Clasificación del suelo</b> Suelo Urbano <b>Calificación del suelo</b> Red Primaria Dotacional, Equipamientos</p>	7.514.743,56
	<i>Suma y sigue.....</i>	46.855.225,06
		

Orden	Detalle del Epígrafe 1 Sub-Epi 1 CONSTRUCCIONES	VALOR
34	<p style="text-align: right;"><i>Suma anterior.....</i></p> <p><b>Nombre de la finca</b> CIUDAD DEPORTIVA NORTE</p> <p><b>Naturaleza del inmueble</b> Urbana</p> <p><b>Situación</b> PD CUARTEL NORTE</p> <p><b>Referencia Catastral</b> 1065901XH9316N</p> <p><b>Situación</b>  <b>Frente/Norte:</b> LIMITE URBANO  <b>Sur/Fondo:</b> LIMITE URBANO  <b>Este/Dcha:</b> CAMINO DE ACCESO  <b>Oeste/lzda:</b> LIMITE URBANO</p> <p><b>Superf. Solar m2</b> 30143,71      <b>Superf. Constr. m2</b> 556</p> <p><b>Características, noticias sobre su construcción</b>  La parcela dispone de 2 edificios (1 Planta)  Vestuarios pistas: Vestuarios asociados a las pistas deportivas situadas en la parte baja  Distribución: Vestuarios con acceso independiente desde el exterior  Construcciones en desuso: Edificaciones cor</p> <p><b>Estado de conservación</b>  Vestuarios pistas: El inmueble se encuentra en un estado de conservación medio, muestra el deterioro lógico debido a la antigüedad del inmueble  Construcciones en desuso: El inmueble se encuentra en un estado de conservación ruinoso, por lo tanto no se</p> <p><b>Modificaciones posteriores a la fecha de aprobación</b></p> <p><b>Observaciones</b>  CONSTA DE:  2 PISTAS FUTBOL POLIDEPORTIVAS  2 CAMPOS FUTBOL 7  1 FRONTON  5 VESTUARIOS  1 ALMACEN  1 CONSERJERIA</p> <p><b>Naturaleza Jurídica</b> Público (Servicio Público)</p> <p><b>Título en virtud del cual se atribuye al municipio</b>  Escritura de compraventa de 09/03/1979</p> <p><b>Signatura de inscripción en el Registro de la Propiedad</b>  <b>Tomo</b> 1273      <b>Libro</b> 254      <b>Folio</b> 139  <b>Finca</b> 15464      <b>Núm. Inscripción</b> 1ª</p> <p><b>Destino y acuerdo que lo hubiere dispuesto</b></p> <p><b>Derechos reales constituidos a su favor</b>  No</p> <p><b>Derechos reales que gravaren la finca</b>  No</p> <p><b>Derechos personales constituidos en relación con la misma</b>  No</p> <p><b>Frente</b></p> <p><b>Fecha de adquisición</b> 31/10/1967      compraventa</p> <p><b>Costo de adquisición</b>  1.865.500 Pts. + 25031/10/1967</p>	46.855.225,06

Orden	Detalle del Epígrafe 1 Sub-Epi 1 CONSTRUCCIONES	VALOR
34	<p><b>Valor que correspondería en venta</b></p> <p><b>Frutos y rentas que produce</b> No</p> <p><b>t ) Signatura del lugar de archivo en que obra la documentación</b> 4318/8 y 2584/15</p> <p><b>Memorándum</b> Folio nº 26 Anterior Inventario Folio nº 40 Anterior Inventario, Ampliación ensanche adquirida 21/02/1979, por acuerdo Municipal de 21/02/1979 CATASTRAL ADSCRITO AL PATRONATO MUNICIPAL DE DEPORTES LA PARCELA CATASTRAL NO CONSTA EN EL PADRON CON EL AYUNTAMIENTO COMO TITULAR LA SUPERFICIE DE SUELO REFLEJADA CORRESPONDE CON LA PARCELA</p> <p><b>Clasificación del suelo</b> Suelo Urbano <b>Calificación del suelo</b> Red Primaria Dotacional, Equipamientos</p>	5.116.276,05
	<i>Suma y sigue.....</i>	51.971.501,11
		

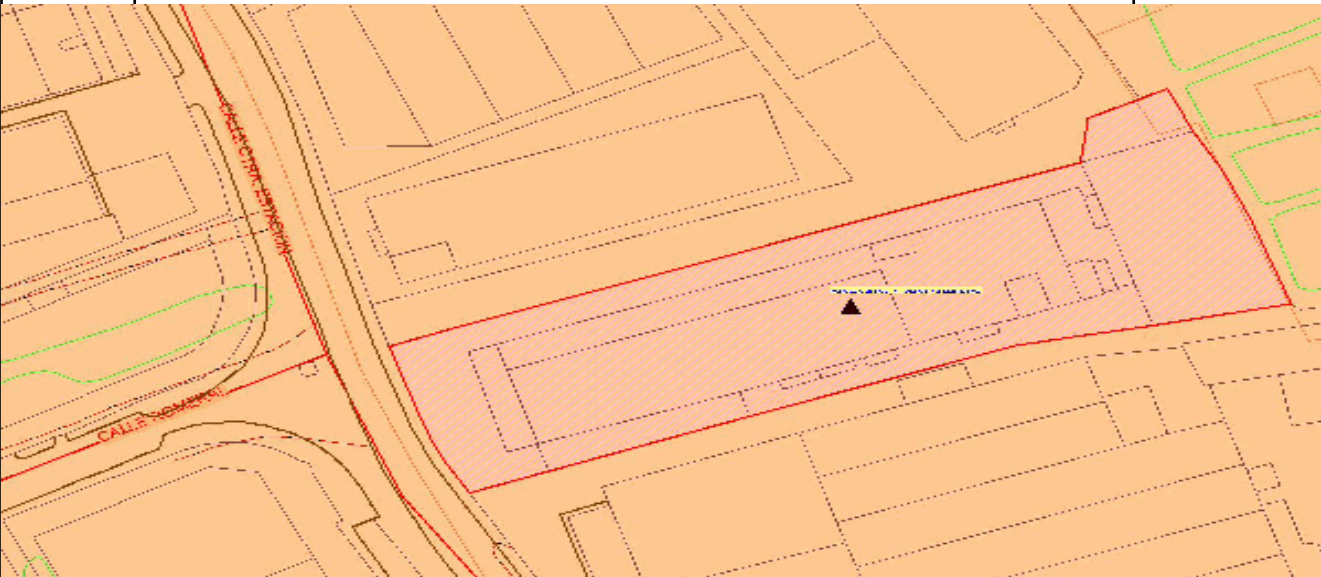
Orden	Detalle del Epígrafe 1 Sub-Epi 1 CONSTRUCCIONES	VALOR						
35	<p style="text-align: right;"><i>Suma anterior.....</i></p> <p><b>Nombre de la finca</b> POLIDEPORTIVO "FELIX CANDELA"</p> <p><b>Naturaleza del inmueble</b> Urbana</p> <p><b>Situación</b> PL INDUSTRIAL I4 3</p> <p><b>Referencia Catastral</b> 2955403XH9325N</p> <p><b>Situación</b>  <b>Frente/Norte:</b> Parcela 02 en el mismo polígono (29554)  <b>Sur/Fondo:</b> CL ERMITETES  <b>Este/Dcha:</b> Parcela 01 en el mismo polígono (29554)  <b>Oeste/lzda:</b> Parcela 04 en el mismo polígono (29554)</p> <p><b>Superf. Solar m2</b> 7328,28                      <b>Superf. Constr. m2</b> 3293</p> <p><b>Características, noticias sobre su construcción</b>                      La parcela dispone de 1 edificio (2 Plantas)                      Edificación: Polideportivo cubierto de reciente construcción                      Distribución: La pista polideportiva ocupa gran parte del espacio, quedando en un brazo lateral las estancias de servicio y administración y</p> <p><b>Estado de conservación</b>                      Edificación: El inmueble se encuentra en buen estado de conservación</p> <p><b>Modificaciones posteriores a la fecha de aprobación</b></p> <p><b>Observaciones</b>                      CONSTA DE:                      1 PABELLON CUBIERTO                      ( PISTA POLIDEPORTIVA- 2 SALAS GIMNASIA-ENFERMERIA-                      ALMACEN-CONSERJERIA-6 VESTUARIOS)                      2 PISTAS PADEL                      1 FRONTON                      3 PISTAS TENIS                      1 VELODROMO (333,33 mts. Cuerda)                      1 PISTA ATLETISMO (250 mts. Cuerda)                      1 CIRCUITO FOTTING (500 mts. Cuerda )</p> <p><b>Naturaleza Jurídica</b> Público (Servicio Público)</p> <p><b>Título en virtud del cual se atribuye al municipio</b></p> <p><b>Signatura de inscripción en el Registro de la Propiedad</b></p> <table border="0" style="width: 100%;"> <tr> <td style="width: 33%;"><b>Tomo</b></td> <td style="width: 33%;"><b>Libro</b></td> <td style="width: 33%;"><b>Folio</b></td> </tr> <tr> <td><b>Finca</b></td> <td colspan="2"><b>Núm. Inscripción</b></td> </tr> </table> <p><b>Destino y acuerdo que lo hubiere dispuesto</b></p> <p><b>Derechos reales constituidos a su favor</b></p> <p><b>Derechos reales que gravaren la finca</b></p> <p><b>Derechos personales constituidos en relación con la misma</b></p> <p><b>Frente</b></p> <p><b>Fecha de adquisición</b></p> <p><b>Costo de adquisición</b> 0</p>	<b>Tomo</b>	<b>Libro</b>	<b>Folio</b>	<b>Finca</b>	<b>Núm. Inscripción</b>		51.971.501,11
<b>Tomo</b>	<b>Libro</b>	<b>Folio</b>						
<b>Finca</b>	<b>Núm. Inscripción</b>							



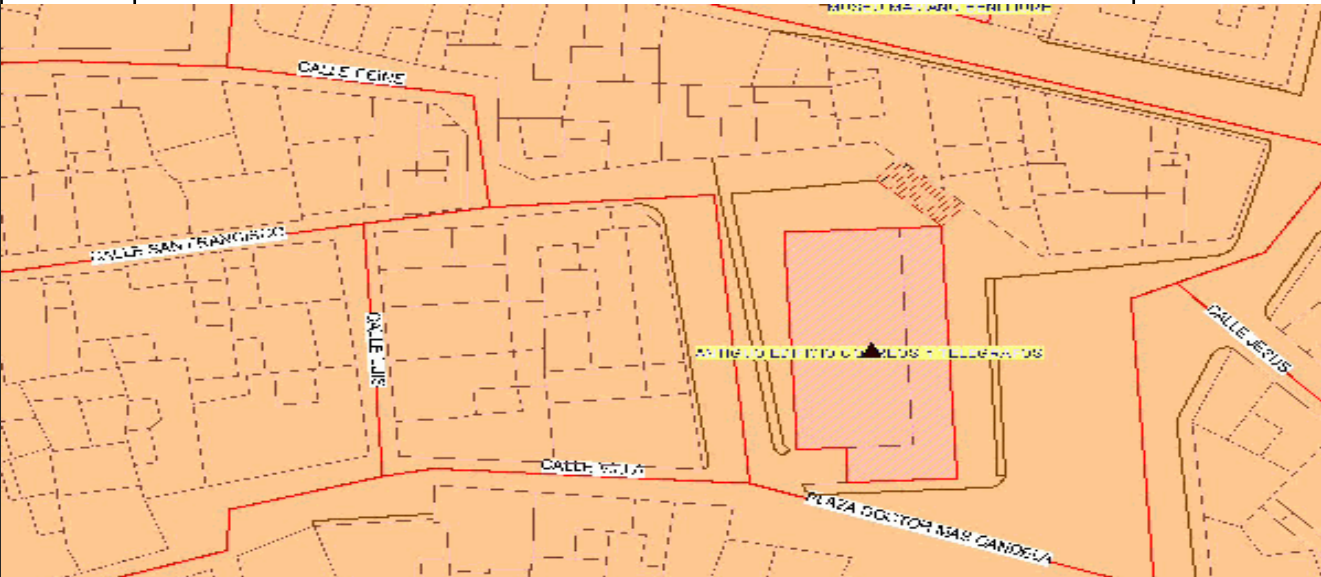
Orden	Detalle del Epígrafe 1 Sub-Epi 1 CONSTRUCCIONES	VALOR
35	<p>Valor que correspondería en venta</p> <p>Frutos y rentas que produce</p> <p>t ) Signatura del lugar de archivo en que obra la documentación</p> <p><b>Memorándum</b> ADSCRITO AL PATRONATO MUNICIPAL DE DEPORTES</p> <p><b>Clasificación del suelo</b> Suelo Urbano <b>Calificación del suelo</b> Red Primaria Dotacional, Equipamientos</p>	5.568.176,90
	<i>Suma y sigue.....</i>	57.539.678,01
		



Orden	Detalle del Epígrafe 1 Sub-Epi 1 CONSTRUCCIONES	VALOR
36	<p style="text-align: right;"><i>Suma anterior.....</i></p> <p><b>Nombre de la finca</b> POLICIA LOCAL</p> <p><b>Naturaleza del inmueble</b> Urbana</p> <p><b>Situación</b> PL INDUSTRIAL I4 13</p> <p><b>Referencia Catastral</b> 3151208XH9335S0001HK</p> <p><b>Situación</b>  <b>Frente/Norte:</b> Parcela 02 en el mismo polígono (31512)-&gt;Juan Mº Menargues  <b>Sur/Fondo:</b> Parcela 09 en el mismo polígono (31512) Envases Crevilent  <b>Este/Dcha:</b> CR DE LA ESTACIO  <b>Oeste/lzda:</b> Carretera de la Estación</p> <p><b>Superf. Solar m2</b> 5081                      <b>Superf. Constr. m2</b> 1899,1</p> <p><b>Características, noticias sobre su construcción</b>  La parcela dispone de 1 edificio (  Edificación: Nave industrial de origen, destinada en la actualidad al depósito municipal.  Distribución: En la cabeza cuenta con dos plantas, mientras que en el resto del cuerpo es el propio espacio de la nave en</p> <p><b>Estado de conservación</b> Buena, reformada</p> <p><b>Modificaciones posteriores a la fecha de aprobación</b></p> <p><b>Observaciones</b>  LA NAVE ESTÁ DESTINADA A DEPÓSITO DE VEHÍCULOS RETIRADOS Y FUTURO RETÉN DE LA POLICÍA- EL 25/04/2014 FINALIZA EL ACONDICIONAMIENTO DE LA NUEVA SEDE DE LA POLICÍA.-</p> <p><b>Naturaleza Jurídica</b> Público (Servicio Público)</p> <p><b>Título en virtud del cual se atribuye al municipio</b>  Escritura de cesión de 24 de octubre de 2.008 en ejecución de lo acordado en convenio con la agrupación del sector urbanístico R-10</p> <p><b>Signatura de inscripción en el Registro de la Propiedad</b>  <b>Tomo</b> 1326                      <b>Libro</b> 439                      <b>Folio</b> 57  <b>Finca</b> 31872                      <b>Núm. Inscripción</b> 5ª</p> <p><b>Destino y acuerdo que lo hubiere dispuesto</b> Acuerdo de Pleno de 31/10/2007</p> <p><b>Derechos reales constituidos a su favor</b> No</p> <p><b>Derechos reales que gravaren la finca</b> No</p> <p><b>Derechos personales constituidos en relación con la misma</b> No</p> <p><b>Frente</b></p> <p><b>Fecha de adquisición</b></p> <p><b>Costo de adquisición</b> 0</p>	57.539.678,01

Orden	Detalle del Epígrafe 1 Sub-Epi 1 CONSTRUCCIONES	VALOR
36	<p><b>Valor que correspondería en venta</b></p> <p><b>Frutos y rentas que produce</b> No</p> <p><b>t ) Signatura del lugar de archivo en que obra la documentación</b></p> <p><b>Memorándum</b> Acta de pago del depósito previo y de ocupación de 22 de febrero de 2.008, de terreno con una superficie de una hectárea, setenta y seis áreas, setenta y siete centiáreas, en el camino del Boch, afectado por expropiación para construcción del Colector de Desagüe de Aguas Pluviales de la C/ Virgen de la Salud. - Finca Registral nº : 35.795</p> <p><b>Clasificación del suelo</b> Suelo Urbano <b>Calificación del suelo</b> Industrial, Sin especificar</p>	1.805.357,12
	<i>Suma y sigue.....</i>	59.345.035,13
		

Orden	Detalle del Epígrafe 1 Sub-Epi 1 CONSTRUCCIONES	VALOR
41	<p style="text-align: right;"><i>Suma anterior.....</i></p> <p><b>Nombre de la finca</b> OFICINA COMARCAL DE MEDIO AMBIENTE (antiguo Edificio de Correos)</p> <p><b>Naturaleza del inmueble</b> Urbana</p> <p><b>Situación</b> PZ DR MAS CANDELA 15</p> <p><b>Referencia Catastral</b> 1957501XH9315N0001BW</p> <p><b>Situación</b>  <b>Frente/Norte:</b> C/ SAN FRANCISCO  <b>Sur/Fondo:</b> C/ VILLA  <b>Este/Dcha:</b> PZ DR MAS CANDELA  <b>Oeste/lzda:</b> C/ PROYECTO</p> <p><b>Superf. Solar m2</b> 333,27                      <b>Superf. Constr. m2</b> 1200</p> <p><b>Características, noticias sobre su construcción</b>  La parcela dispone de 1 edificio (3 Plantas y semisótano)  Edificación: Edificio de tres plantas y semisótano, ocupado en la actualidad por la conselleria y destinado a equipamiento social.  Distribución: La planta semisótano es accesible desde la par</p> <p><b>Estado de conservación</b>  Edificación: El inmueble se encuentra en buen estado de conservación</p> <p><b>Modificaciones posteriores a la fecha de aprobación</b></p> <p><b>Observaciones</b>  LA PLANTA BAJA DEL EDIFICIO SE ENCUENTRA CEDIDO EL USO A LA CONSELLERIA PARA OFICINA COMARCAL DE MEDIO AMBIENTE.- Acuerdo Pleno 27/09/2006.- Fecha de inscripción en el Registro de la Propiedad del derecho de uso el 05/07/2012</p> <p><b>Naturaleza Jurídica</b> Público (Servicio Público)</p> <p><b>Título en virtud del cual se atribuye al municipio</b>  Certificación 206 LH de 04/10/1967</p> <p><b>Signatura de inscripción en el Registro de la Propiedad</b>  <b>Tomo</b> 588                      <b>Libro</b> 253                      <b>Folio</b> 105  <b>Finca</b> 15329                      <b>Núm. Inscripción</b> 1ª</p> <p><b>Destino y acuerdo que lo hubiere dispuesto</b>  Acuerdo Municipal 31/08/1967</p> <p><b>Derechos reales constituidos a su favor</b>  NO</p> <p><b>Derechos reales que gravaren la finca</b>  NO</p> <p><b>Derechos personales constituidos en relación con la misma</b>  NO</p> <p><b>Frente</b></p> <p><b>Fecha de adquisición</b> 10/10/1967</p> <p><b>Costo de adquisición</b>  0                      10/10/1967</p>	59.345.035,13

Orden	Detalle del Epígrafe 1 Sub-Epi 1 CONSTRUCCIONES	VALOR
41	<p><b>Valor que correspondería en venta</b></p> <p><b>Frutos y rentas que produce</b> NO</p> <p><b>t ) Signatura del lugar de archivo en que obra la documentación</b></p> <p><b>Memorándum</b> Folio nº 29 anterior inventario.- Inscripción Registral nº 20 .- Las viviendas de la 1ª y 2ª planta del edificio están utilizadas por distintas asociaciones, así como el sótano donde se imparten clases de pintura.</p> <p><b>Clasificación del suelo</b> Suelo Urbano <b>Calificación del suelo</b> Red Secundaria Dotacional, Equipamientos</p>	1.099.287,32
	<i>Suma y sigue.....</i>	60.444.322,45
		

Orden	Detalle del Epígrafe 1 Sub-Epi 1 CONSTRUCCIONES	VALOR
42	<p style="text-align: right;"><i>Suma anterior.....</i></p> <p><b>Nombre de la finca</b> C.P. FRANCISCO CANDELA</p> <p><b>Naturaleza del inmueble</b> Urbana</p> <p><b>Situación</b> CL MANUEL SANCHIS GUARNER 2 y 3</p> <p><b>Referencia Catastral</b> 2463206XH9326S y 2463204XH9326S</p> <p><b>Situación</b>  <b>Frente/Norte:</b> INSTITUTO DE SECUNDARIA  <b>Sur/Fondo:</b> CL MANUEL SANCHIS GUARNER  <b>Este/Dcha:</b> CL MANUEL SANCHIS GUARNER  <b>Oeste/lzda:</b> Parcela 05 en el mismo polígono (24632) y suelos son catastrar</p> <p><b>Superf. Solar m2</b> 13795,32      <b>Superf. Constr. m2</b> 4819</p> <p><b>Características, noticias sobre su construcción</b>  La parcela dispone de 2 edificios (2 Plantas y semisótano)  Edificio E.Infantil: Edificio situado de manera exenta en la parcela. En él se ubican los ciclos formativos de educación infantil.  Distribución: Las aulas quedan en la parte sur del edificio</p> <p><b>Estado de conservación</b>  Edificio E.Infantil: El inmueble se encuentra en un estado de conservación medio, muestra el deterioro lógico debido a la antigüedad del inmueble  Edificio E.Primaria: El inmueble se encuentra en un estado de conservación medio, muestra el deterioro lógico</p> <p><b>Modificaciones posteriores a la fecha de aprobación</b></p> <p><b>Observaciones</b>  LA PARCELA CATASTRAL NO CONSTA EN EL PADRON CON EL AYUNTAMIENTO COMO TITULAR   EL BIEN ABARCA DOS PARCELAS CATASTRALES   SEGUN LO OBSERVADO IN SITU EL RECINTO NO SE CORRESPONDE CON LAS PARCELAS CATASTRALES RESEÑADAS; EL CONTORNO QUE SE HA DIBUJADO PARA</p> <p><b>Naturaleza Jurídica</b> Público (Servicio Público)</p> <p><b>Título en virtud del cual se atribuye al municipio</b>  Escrituras de compraventa segregación y agrupación de 23/03/1971; 05/04/1971; 21/09/1972; 05/02/1974; 09/09/1977; 08/06/2000</p> <p><b>Signatura de inscripción en el Registro de la Propiedad</b>  <b>Tomo</b> 1393      <b>Libro</b> 481      <b>Folio</b> 20  <b>Finca</b> 33180      <b>Núm. Inscripción</b> 1ª</p> <p><b>Destino y acuerdo que lo hubiere dispuesto</b>  ex.art. 8.4.b. del Reglamento de Bienes.- Acuerdo Municipal 22/02/1971</p> <p><b>Derechos reales constituidos a su favor</b>  No</p> <p><b>Derechos reales que gravaren la finca</b>  No</p> <p><b>Derechos personales constituidos en relación con la misma</b>  No</p> <p><b>Frente</b></p> <p><b>Fecha de adquisición</b> 05/04/1971</p> <p><b>Costo de adquisición</b>  4.409.985 Pts. Costo 05/04/1971</p>	60.444.322,45



Orden	Detalle del Epígrafe 1 Sub-Epi 1 CONSTRUCCIONES	VALOR
43	<p style="text-align: right;"><i>Suma anterior.....</i></p> <p><b>Nombre de la finca</b> C.P. PARROCO FRANCISCO MAS</p> <p><b>Naturaleza del inmueble</b> Urbana</p> <p><b>Situación</b> CL MOLINOS 21</p> <p><b>Referencia Catastral</b> 1462701XH9316S, 1462702XH9316S y 1462703XH9316S</p> <p><b>Situación</b>  <b>Frente/Norte:</b> CL URUGUAY  <b>Sur/Fondo:</b> CL MOLINOS  <b>Este/Dcha:</b> EDIFICACIONES EN LA MISMA MANZANA  <b>Oeste/lzda:</b> VACIO CENTRAL</p> <p><b>Superf. Solar m2</b> 4659,26                      <b>Superf. Constr. m2</b> 3604</p> <p><b>Características, noticias sobre su construcción</b>  La parcela dispone de 2 edificios (4 Plantas)  Viviendas: Antiguas viviendas destinadas a maestros, en la actualidad en desuso.  Distribución: Son dos bloques de cuatro plantas, dispuestos flanqueando la entrada al colegio. La entrada al patio queda a</p> <p><b>Estado de conservación</b>  Viviendas: El inmueble se encuentra en un estado de conservación medio, muestra el deterioro lógico debido a la antigüedad del inmueble  Centro escolar: El inmueble se encuentra en un estado de conservación medio, muestra el deterioro lógico debido a l</p> <p><b>Modificaciones posteriores a la fecha de aprobación</b></p> <p><b>Observaciones</b>  Folio nº 12 Anterior Inventario  .- Escritura Pública nº 7</p> <p><b>Naturaleza Jurídica</b> Público (Servicio Público)</p> <p><b>Título en virtud del cual se atribuye al municipio</b>  Escritura de segregación, donación y compraventa de 09/02/1967</p> <p><b>Signatura de inscripción en el Registro de la Propiedad</b></p> <p><b>Tomo</b> 1264                      <b>Libro</b> 253                      <b>Folio</b> 172</p> <p><b>Finca</b> 15362                      <b>Núm. Inscripción</b> 1ª</p> <p><b>Destino y acuerdo que lo hubiere dispuesto</b>  ex. art. 8.4.b. del Reglamento de Bienes .- Acuerdo municipal 31/01/1967</p> <p><b>Derechos reales constituidos a su favor</b>  No</p> <p><b>Derechos reales que gravaren la finca</b>  No</p> <p><b>Derechos personales constituidos en relación con la misma</b>  No</p> <p><b>Frente</b></p> <p><b>Fecha de adquisición</b> 31/01/1967 Segregación, donación y compraventa</p> <p><b>Costo de adquisición</b>  Donación y 143.972,31/01/1967</p>	66.537.708,45





Orden	Detalle del Epígrafe 1 Sub-Epi 1 CONSTRUCCIONES	VALOR
44	<p style="text-align: right;"><i>Suma anterior.....</i></p> <p><b>Nombre de la finca</b> C.P. PRIMO DE RIVERA</p> <p><b>Naturaleza del inmueble</b> Urbana</p> <p><b>Situación</b> CL JORGE JUAN 2</p> <p><b>Referencia Catastral</b> 1462714XH9316S</p> <p><b>Situación</b>  <b>Frente/Norte:</b> Parcelas 11, 15 y 13 en el mismo polígono (14627)  <b>Sur/Fondo:</b> CL JORGE JUAN  <b>Este/Dcha:</b> CL MOLINOS  <b>Oeste/lzda:</b> VACIO CENTRAL</p> <p><b>Superf. Solar m2</b> 5509,66                      <b>Superf. Constr. m2</b> 2901</p> <p><b>Características, noticias sobre su construcción</b>  La parcela dispone de 3 edificios (3 Plantas y semisótano)  Edificación principal: Edificio alineado al vial de acceso, destinado a ciclos formativos de educación infantil y primaria.  Distribución: Se desarrolla en dos plantas, situadas de manera con</p> <p><b>Estado de conservación</b>  Edificación principal: El inmueble se encuentra en un estado de conservación medio, muestra el deterioro lógico debido a la antigüedad del inmueble  Edificación secundaria: El inmueble se encuentra en un estado de conservación medio, muestra el deterioro</p> <p><b>Modificaciones posteriores a la fecha de aprobación</b></p> <p><b>Observaciones</b>  Antiguo Sección Delegada Macia Abela  Folio nº 13 Anterior Inventario  Escritura Pública nº 8</p> <p><b>Naturaleza Jurídica</b> Público (Servicio Público)</p> <p><b>Título en virtud del cual se atribuye al municipio</b>  Escritura de compraventa de 31/12/1960</p> <p><b>Signatura de inscripción en el Registro de la Propiedad</b>  <b>Tomo</b> 697                      <b>Libro</b> 169                      <b>Folio</b> 227  <b>Finca</b> 10234                      <b>Núm. Inscripción</b> 13<sup>a</sup></p> <p><b>Destino y acuerdo que lo hubiere dispuesto</b>  Ex. art. 8.4.b. del Reglamento de Bienes -.- Acuerdo Municipal 04/11/1960</p> <p><b>Derechos reales constituidos a su favor</b>  No</p> <p><b>Derechos reales que gravaren la finca</b>  No</p> <p><b>Derechos personales constituidos en relación con la misma</b>  No</p> <p><b>Frente</b></p> <p><b>Fecha de adquisición</b> 31/12/1960      Compraventa</p> <p><b>Costo de adquisición</b>  1.300.000 Ptas.      31/12/1960</p>	69.317.813,94



Orden	Detalle del Epígrafe 1 Sub-Epi 1 CONSTRUCCIONES	VALOR						
45	<p style="text-align: right;"><i>Suma anterior.....</i></p> <p><b>Nombre de la finca</b> C.P. JULIO QUESADA Y PARVULARIO PILAR RUIZ</p> <p><b>Naturaleza del inmueble</b> Urbana</p> <p><b>Situación</b> CL RONDA SUR 22</p> <p><b>Referencia Catastral</b> Varias</p> <p><b>Situación</b>  <b>Frente/Norte:</b> CL RONDA SUR  <b>Sur/Fondo:</b> PD EL RABAL  <b>Este/Dcha:</b> CL MEDITERRANEO  <b>Oeste/lzda:</b> CL LA PLEITA Y ZONA VERDE</p> <p><b>Superf. Solar m2</b> 10014,18      <b>Superf. Constr. m2</b> 0</p> <p><b>Características, noticias sobre su construcción</b> No existe ningún tipo de construcción en la parcela</p> <p><b>Estado de conservación</b></p> <p><b>Modificaciones posteriores a la fecha de aprobación</b></p> <p><b>Observaciones</b> PARCELAS CATASTRALES QUE ABARCA EL BIEN: 2254701XH9325S, 2254702XH9325S, 2254703XH9325S, 2254704XH9325S, 2354301XH9325S, 2354302XH9325S y 2354303XH9325S SIN EMBARGO EL PERIMETRO DEL COLEGIO INVADE LO QUE EN CATASTRO ESTA INDICADO COMO VIAL</p> <p>LAS PARCE <b>Naturaleza Jurídica</b> Público (Servicio Público)</p> <p><b>Título en virtud del cual se atribuye al municipio</b> Escrituras de compraventa de 18/10/1977; permuta de 17/05/1996; segregación y compraventa de 28/10/1997; y actas de pago en expropiación de 27/04/1999 y 29/04/1999</p> <p><b>Signatura de inscripción en el Registro de la Propiedad</b></p> <table border="0" style="width: 100%;"> <tr> <td style="width: 30%;"><b>Tomo</b></td> <td style="width: 30%;"><b>Libro</b></td> <td style="width: 40%;"><b>Folio</b></td> </tr> <tr> <td><b>Finca</b> 32094 y 9651</td> <td><b>Núm. Inscripción</b></td> <td></td> </tr> </table> <p><b>Destino y acuerdo que lo hubiere dispuesto</b> Ex. art. 8.4.b. del Reglamento de Bienes .- Acuerdo Municipal 30/12/1968</p> <p><b>Derechos reales constituidos a su favor</b> No</p> <p><b>Derechos reales que gravaren la finca</b> No</p> <p><b>Derechos personales constituidos en relación con la misma</b> No</p> <p><b>Frente</b></p> <p><b>Fecha de adquisición</b> 22/04/1969 Donación, Compraventa y Expropiación</p> <p><b>Costo de adquisición</b> 0 22/04/1969</p>	<b>Tomo</b>	<b>Libro</b>	<b>Folio</b>	<b>Finca</b> 32094 y 9651	<b>Núm. Inscripción</b>		73.015.082,78
<b>Tomo</b>	<b>Libro</b>	<b>Folio</b>						
<b>Finca</b> 32094 y 9651	<b>Núm. Inscripción</b>							



Orden	Detalle del Epígrafe 1 Sub-Epi 1 CONSTRUCCIONES	VALOR
46	<p style="text-align: right;"><i>Suma anterior.....</i></p> <p><b>Nombre de la finca</b> C.P. VIRGEN DE LA ESPERANZA</p> <p><b>Naturaleza del inmueble</b> Urbana</p> <p><b>Situación</b> CL RONDA SUD 1(E)</p> <p><b>Referencia Catastral</b> 2251501XH9325S0001DF</p> <p><b>Situación</b>  <b>Frente/Norte:</b> Diversas parcelas en el mismo polígono (22515)  <b>Sur/Fondo:</b> CL RONDA SUD  <b>Este/Dcha:</b> INSTITUTO DE SECUNDARIA  <b>Oeste/lzda:</b> CL RONDA SUD</p> <p><b>Superf. Solar m2</b> 14220,5                      <b>Superf. Constr. m2</b> 2218</p> <p><b>Características, noticias sobre su construcción</b>  La parcela dispone de 1 edificio (3 Plantas)  Edificación: Edificación exenta en el interior de la parcela, destinada a ciclos formativos de educación infantil y primaria.  Distribución: Consta de tres plantas, compuesto en varios brazos con un espaci</p> <p><b>Estado de conservación</b>  Edificación: El inmueble se encuentra en un estado de conservación medio, muestra el deterioro lógico debido a la antigüedad del inmueble</p> <p><b>Modificaciones posteriores a la fecha de aprobación</b></p> <p><b>Observaciones</b>  EL AMBITO QUE ABARCA EL COLEGIO NO COINCIDE EXACTAMENTE CON LAS PARCELAS CATASTRALES.  LA EDIFICACION QUE SE ESTA EJECUTANDO EN LA ACTUALIDAD ES PROPIEDAD DE LA CONSELLERIA  Folio nº 36 Anterior Inventario  Escritura Pública nº 25</p> <p><b>Naturaleza Jurídica</b> Público (Servicio Público)</p> <p><b>Título en virtud del cual se atribuye al municipio</b>  Escritura de subsanación de otra de agrupación y segregación de 28/10/1999</p> <p><b>Signatura de inscripción en el Registro de la Propiedad</b></p> <p><b>Tomo</b> 1588                      <b>Libro</b> 598                      <b>Folio</b> 148</p> <p><b>Finca</b> 36631                      <b>Núm. Inscripción</b> 1<sup>a</sup></p> <p><b>Destino y acuerdo que lo hubiere dispuesto</b>  Ex. art. 8.4.b. del Reglamento de Bienes .- Acuerdo Municipal 24/11/1976</p> <p><b>Derechos reales constituidos a su favor</b>  No</p> <p><b>Derechos reales que gravaren la finca</b>  No</p> <p><b>Derechos personales constituidos en relación con la misma</b>  No</p> <p><b>Frente</b></p> <p><b>Fecha de adquisición</b> 24/11/1976 Segregación y Compraventa</p> <p><b>Costo de adquisición</b>  4.337.000 Pts. + 1.424/11/1976</p>	82.914.241,71







Orden	Detalle del Epígrafe 1 Sub-Epi 1 CONSTRUCCIONES	VALOR						
47	<p style="text-align: right;"><i>Suma anterior.....</i></p> <p><b>Nombre de la finca</b> C.P. MIGUEL HERNANDEZ</p> <p><b>Naturaleza del inmueble</b> Urbana</p> <p><b>Situación</b> CL REVERENDO PASCUAL MARTNEZ 53</p> <p><b>Referencia Catastral</b> 1551201XH9315S y 1551202XH9315S</p> <p><b>Situación</b>  <b>Frente/Norte:</b> CL SEVERO OCHOA  <b>Sur/Fondo:</b> VIAL SIN NOMBRE  <b>Este/Dcha:</b> CL GUTIERREZ CARDENAS  <b>Oeste/lzda:</b> CL REVERENDO PASCUAL MARTNEZ</p> <p><b>Superf. Solar m2</b> 6530,88      <b>Superf. Constr. m2</b> 2121</p> <p><b>Características, noticias sobre su construcción</b>  La parcela dispone de 3 edificios (2 Plantas)  Edificación principal: Edificación exenta alineada a la calle de acceso, destinada a ciclos formativos de educación primaria.  Distribución: Edificio desarrollada en dos plantas. Alberga elementos comunes</p> <p><b>Estado de conservación</b>  Edificación principal: El inmueble se encuentra en buen estado de conservación, muestra el deterioro lógico debido a la antigüedad del inmueble  Edificación secundaria: El inmueble se encuentra en un estado de conservación medio, muestra el deterioro l</p> <p><b>Modificaciones posteriores a la fecha de aprobación</b></p> <p><b>Observaciones</b>  EL BIEN ABARCA DOS PARCELAS CATASTRALES.  Escrito Herederos de 22/11/1976, declarando su posición. de que condición legado vence 2/ 11/1980</p> <p><b>Naturaleza Jurídica</b> Público (Servicio Público)</p> <p><b>Título en virtud del cual se atribuye al municipio</b>  Legado testamentario y escritura de segregación y compraventa de 08/09/1994 para ampliación del colegio</p> <p><b>Signatura de inscripción en el Registro de la Propiedad</b></p> <table border="0" style="width: 100%;"> <tr> <td style="width: 33%;"><b>Tomo</b></td> <td style="width: 33%;"><b>Libro</b></td> <td style="width: 33%;"><b>Folio</b></td> </tr> <tr> <td><b>Finca</b></td> <td colspan="2"><b>Núm. Inscripción</b></td> </tr> </table> <p><b>Destino y acuerdo que lo hubiere dispuesto</b>  Ex. art. 8.4.b. del Reglamento de Bienes. - Acuerdo de Pleno de 28/09/1992 de adquisición de terrenos para ampliación</p> <p><b>Derechos reales constituidos a su favor</b>  No</p> <p><b>Derechos reales que gravaren la finca</b>  No</p> <p><b>Derechos personales constituidos en relación con la misma</b>  No</p> <p><b>Frente</b></p> <p><b>Fecha de adquisición</b> 29/09/1976 Legado Testamentario y Compraventa</p> <p><b>Costo de adquisición</b>  0 29/09/1976</p>	<b>Tomo</b>	<b>Libro</b>	<b>Folio</b>	<b>Finca</b>	<b>Núm. Inscripción</b>		88.357.329,12
<b>Tomo</b>	<b>Libro</b>	<b>Folio</b>						
<b>Finca</b>	<b>Núm. Inscripción</b>							



Orden	Detalle del Epígrafe 1 Sub-Epi 1 CONSTRUCCIONES	VALOR						
48	<p style="text-align: right;"><i>Suma anterior.....</i></p> <p><b>Nombre de la finca</b> C.P. DOCTOR FRANCISCO MAS MAGRO</p> <p><b>Naturaleza del inmueble</b> Urbana</p> <p><b>Situación</b> CL MACHA 88</p> <p><b>Referencia Catastral</b> 1565101XH9316N</p> <p><b>Situación</b>  <b>Frente/Norte:</b> LIMITE URBANO  <b>Sur/Fondo:</b> CL MACHA Y DIVERSAS PARCELAS  <b>Este/Dcha:</b> LIMITE URBANO  <b>Oeste/lzda:</b> LIMITE URBANO</p> <p><b>Superf. Solar m2</b> 5558                      <b>Superf. Constr. m2</b> 1252</p> <p><b>Caractarerísticas, noticias sobre su construcción</b>                      La parcela dispone de 1 edificio (2 Plantas)                      Edificación: Edificio exento situado al interior de la parcela destinado a ciclos formativos de educación infantil y primaria.                      Distribución: Consta de dos plantas, situandose los elementos comunes en plan</p> <p><b>Estado de conservación</b>                      Edificación: El inmueble se encuentra en un estado de conservación medio, muestra el deterioro lógico debido a la antigüedad del inmueble</p> <p><b>Modificaciones posteriores a la fecha de aprobación</b></p> <p><b>Observaciones</b>                      SEGUN LO OBSERVADO IN SITU EL RECINTO NO SE CORRESPONDE CON LA PARCELA CATASTRAL RESEÑADA; EL CONTORNO QUE SE HA DIBUJADO PARA EL GIS ESTA OBTENIDO DE CARTOGRAFIA COMPLEMENTARIA, NO SE AJUSTA A PARCELAS CATASTRALES</p> <p><b>Naturaleza Juridica</b> Público (Servicio Público)</p> <p><b>Título en virtud del cual se atribuye al municipio</b>                      Escritura de compraventa de 14/12/1979</p> <p><b>Signatura de inscripción en el Registro de la Propiedad</b></p> <table border="0" style="width: 100%;"> <tr> <td style="width: 30%;"><b>Tomo</b></td> <td style="width: 30%;"><b>Libro</b></td> <td style="width: 40%;"><b>Folio</b></td> </tr> <tr> <td><b>Finca</b></td> <td><b>Núm. Inscripción</b></td> <td></td> </tr> </table> <p><b>Destino y acuerdo que lo hubiere dispuesto</b>                      Ex. art. 8.4.b. del Reglamento de Bienes .- Acuerdo Municipal 06/12/1979</p> <p><b>Derechos reales constituidos a su favor</b>                      No</p> <p><b>Derechos reales que gravaren la finca</b>                      No</p> <p><b>Derechos personales constituidos en relación con la misma</b>                      No</p> <p><b>Frente</b></p> <p><b>Fecha de adquisición</b> 14/12/1979      Compraventa</p> <p><b>Costo de adquisición</b>                      600.000 +132.000 `4/12/1979</p>	<b>Tomo</b>	<b>Libro</b>	<b>Folio</b>	<b>Finca</b>	<b>Núm. Inscripción</b>		91.666.248,90
<b>Tomo</b>	<b>Libro</b>	<b>Folio</b>						
<b>Finca</b>	<b>Núm. Inscripción</b>							

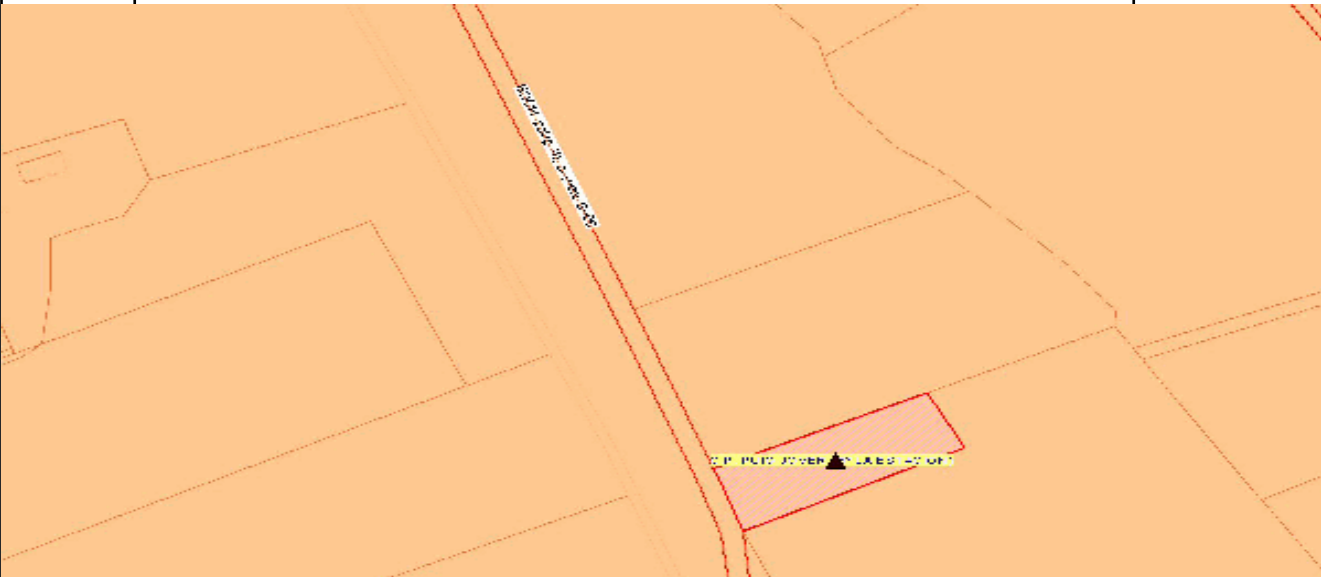


Orden	Detalle del Epígrafe 1 Sub-Epi 1 CONSTRUCCIONES	VALOR
49	<p style="text-align: right;"><i>Suma anterior.....</i></p> <p><b>Nombre de la finca</b> C.P. CARDENAL BELUGA (S.F.NERI)</p> <p><b>Naturaleza del inmueble</b> Urbana</p> <p><b>Situación</b> CL ALMAZARA 2</p> <p><b>Referencia Catastral</b> 3081101XH9238N</p> <p><b>Situación</b>  <b>Frente/Norte:</b> Final del casco urbano  <b>Sur/Fondo:</b> CL ALMAZARA  <b>Este/Dcha:</b> CR DE ELCHE  <b>Oeste/lzda:</b> Final del casco urbano</p> <p><b>Superf. Solar m2</b> 2005,32                      <b>Superf. Constr. m2</b> 400</p> <p><b>Características, noticias sobre su construcción</b>  La parcela dispone de 1 edificio (1 Planta)  Edificación: Edificio situado de manera exenta en la parcela, destinado a ciclos formativos de educación infantil y primaria  Distribución: Consta de una sola planta, con acceso por la parte delantera.  Equi</p> <p><b>Estado de conservación</b>  Edificación: El inmueble se encuentra en un estado de conservación medio, muestra el deterioro lógico debido a la antigüedad del inmueble</p> <p><b>Modificaciones posteriores a la fecha de aprobación</b></p> <p><b>Observaciones</b>  LA PARCELA CATASTRAL NO CONSTA EN EL PADRON CON EL AYUNTAMIENTO COMO TITULAR</p> <p><b>Naturaleza Jurídica</b> Público (Servicio Público)</p> <p><b>Título en virtud del cual se atribuye al municipio</b>  Documento administrativo de compraventa de 05/02/1987</p> <p><b>Signatura de inscripción en el Registro de la Propiedad</b>  <b>Tomo</b> 232                      <b>Libro</b> 13                      <b>Folio</b> 91  <b>Finca</b> 1419                      <b>Núm. Inscripción</b> 9</p> <p><b>Destino y acuerdo que lo hubiere dispuesto</b>  Ex. art. 8.4.b. del Reglamento de Bienes .- Acuerdo de 26/03/1985</p> <p><b>Derechos reales constituidos a su favor</b>  No</p> <p><b>Derechos reales que gravaren la finca</b>  No</p> <p><b>Derechos personales constituidos en relación con la misma</b>  No</p> <p><b>Frente</b></p> <p><b>Fecha de adquisición</b> 05/02/1987      COMPRAVENTA</p> <p><b>Costo de adquisición</b>  0                      05/02/1987</p>	93.628.181,31



Orden	Detalle del Epígrafe 1 Sub-Epi 1 CONSTRUCCIONES	VALOR
50	<p data-bbox="991 174 1166 203" style="text-align: right;"><i>Suma anterior.....</i></p> <p data-bbox="288 226 951 255"><b>Nombre de la finca</b> C.P. PUIG JOVER (Bº LA ESTACION)</p> <p data-bbox="288 275 732 304"><b>Naturaleza del inmueble</b> Urbana</p> <p data-bbox="288 324 807 376"><b>Situación</b> CARRETERA DE LAS ELEVACIONES (Bº LA ESTACION)</p> <p data-bbox="288 409 823 439"><b>Referencia Catastral</b> 03059A019000170000IZ</p> <p data-bbox="288 517 1114 678"><b>Situación</b> <b>Frente/Norte:</b> Parcela 16 en el mismo polígono (19) (LANAS HILADAS) <b>Sur/Fondo:</b> Parcela 18 en el mismo polígono (19) (AYTO. Y CARLOS QUESADA PUIG) <b>Este/Dcha:</b> Parcela 18 en el mismo polígono (19) (IGNACIO MARTÍNEZ PÉREZ) <b>Oeste/lzda:</b> CARRETERA DE LAS ELEVACIONES</p> <p data-bbox="288 701 1050 730"><b>Superf. Solar m2</b> 719,09                      <b>Superf. Constr. m2</b> 380</p> <p data-bbox="288 734 1035 831"><b>Características, noticias sobre su construcción</b> La parcela dispone de 1 edificio (2 Plantas) Edificación: Edificio exento situado al interior de la parcela, destinado a aulas de infantil y primaria. Distribución: Desarrollado en planta baja. La parte posterior del edificio, consta de dos plantas,</p> <p data-bbox="288 842 1117 896"><b>Estado de conservación</b> Edificación: El inmueble se encuentra en mal estado de conservación, mostrando síntomas de claro deterioro</p> <p data-bbox="288 929 823 958"><b>Modificaciones posteriores a la fecha de aprobación</b></p> <p data-bbox="288 992 927 1111"><b>Observaciones</b> BIEN SITUADO EN SUELO DE NATURALEZA RUSTICA - Folio nº 10 Anterior Inventario.- Escritura pública nº 22 <b>Naturaleza Jurídica</b> Público (Servicio Público)</p> <p data-bbox="288 1133 919 1187"><b>Título en virtud del cual se atribuye al municipio</b> Escrituras Donación de 23/12/1965 y Compraventa para ampliación de 09/02/2004</p> <p data-bbox="288 1265 1007 1384"><b>Signatura de inscripción en el Registro de la Propiedad</b> <b>Tomo</b> 1486                      <b>Libro</b> 534                      <b>Folio</b> 90 <b>Finca</b> 35172                      <b>Núm. Inscripción</b></p> <p data-bbox="288 1406 855 1460"><b>Destino y acuerdo que lo hubiere dispuesto</b> Ex. art. 8.4.b. del Reglamento de Bienes .- Acuerdo Municipal 13/12/1965</p> <p data-bbox="288 1471 331 1500"><b>Derechos reales constituidos a su favor</b> No</p> <p data-bbox="288 1543 683 1572"><b>Derechos reales que gravaren la finca</b> No</p> <p data-bbox="288 1603 900 1632"><b>Derechos personales constituidos en relación con la misma</b> No</p> <p data-bbox="288 1664 363 1693"><b>Frente</b></p> <p data-bbox="288 2074 1002 2103"><b>Fecha de adquisición</b> 23/12/1965 Donación y Compraventa</p> <p data-bbox="288 2123 608 2177"><b>Costo de adquisición</b> 945.000 Pts. 23/12/1965</p>	94.394.507,99



Orden	Detalle del Epígrafe 1 Sub-Epi 1 CONSTRUCCIONES	VALOR
50	<p><b>Valor que correspondería en venta</b></p> <p><b>Frutos y rentas que produce</b> No</p> <p><b>t ) Signatura del lugar de archivo en que obra la documentación</b></p> <p><b>Memorándum</b> Parcela segregada de la finca nº 7.543. Pendiente de inscripción en el Registro de la Propiedad. Posteriormente se adquieren 3.310 m2 para ampliación (registral nº 35172)</p> <p><b>Clasificación del suelo</b> Suelo No Urbanizable <b>Calificación del suelo</b> Red Primaria Dotacional, Equipamientos</p>	309.947,22
	<i>Suma y sigue.....</i>	94.704.455,21
		

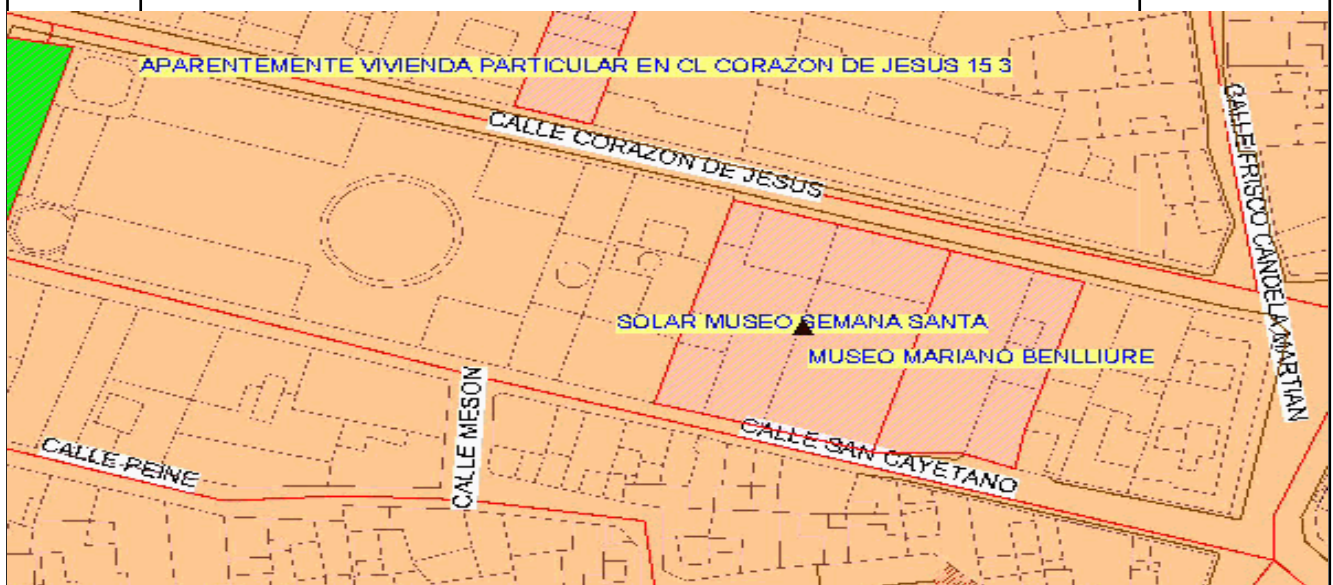
Orden	Detalle del Epígrafe 1 Sub-Epi 1 CONSTRUCCIONES	VALOR
51	<p style="text-align: right;"><i>Suma anterior.....</i></p> <p><b>Nombre de la finca</b> C.P. SAN LUIS (EL REALENGO)</p> <p><b>Naturaleza del inmueble</b> Urbana</p> <p><b>Situación</b> CL LA FUENTE-REALENGO 1 (A)</p> <p><b>Referencia Catastral</b> 1607501XH9310N</p> <p><b>Situación</b>  <b>Frente/Norte:</b> CL EL GORRION  <b>Sur/Fondo:</b> Edificaciones en parcelas 04 a 08 en el polígono (17073)  <b>Este/Dcha:</b> Edificaciones en parcelas 01 a 03 en el polígono (17073)  <b>Oeste/lzda:</b> CL LA FUENTE</p> <p><b>Superf. Solar m2</b> 3550                      <b>Superf. Constr. m2</b> 854</p> <p><b>Características, noticias sobre su construcción</b>  La parcela dispone de 2 edificios (1 Planta)  Edificación principal: Edificio escolar exento y alineado a la calle de acceso. Destinado a ciclos formativos de educación infantil y primaria.  Distribución: Consta de una sola planta, con acceso desde la</p> <p><b>Estado de conservación</b>  Edificación principal: El inmueble se encuentra en un estado de conservación medio, muestra el deterioro lógico debido a la antigüedad del inmueble  Vestuarios: El inmueble se encuentra en buen estado de conservación, muestra el deterioro lógico debido</p> <p><b>Modificaciones posteriores a la fecha de aprobación</b></p> <p><b>Observaciones</b>  SEGUN LO OBSERVADO IN SITU EL RECINTO NO SE CORRESPONDE CON LA PARCELA CATASTRAL RESEÑADA; EL CONTORNO QUE SE HA DIBUJADO PARA EL GIS ESTA OBTENIDO DE CARTOGRAFIA COMPLEMENTARIA, NO SE AJUSTA A PARCELAS CATASTRALES</p> <p><b>Naturaleza Jurídica</b> Público (Servicio Público)</p> <p><b>Título en virtud del cual se atribuye al municipio</b></p> <p><b>Signatura de inscripción en el Registro de la Propiedad</b>  <b>Tomo</b>                      <b>Libro</b> 405                      <b>Folio</b> 78  <b>Finca</b> 30210                      <b>Núm. Inscripción</b> 1ª</p> <p><b>Destino y acuerdo que lo hubiere dispuesto</b>  Ex. art. 8.4.b. del Reglamento de Bienes .- Acuerdo de 24/02/1994</p> <p><b>Derechos reales constituidos a su favor</b>  No</p> <p><b>Derechos reales que gravaren la finca</b>  No</p> <p><b>Derechos personales constituidos en relación con la misma</b>  No</p> <p><b>Frente</b></p> <p><b>Fecha de adquisición</b> Cesión por el antiguo IRYDA</p> <p><b>Costo de adquisición</b>  0</p>	94.704.455,21



Orden	Detalle del Epígrafe 1 Sub-Epi 1 CONSTRUCCIONES	VALOR
54	<p style="text-align: right;"><i>Suma anterior.....</i></p> <p><b>Nombre de la finca</b> EDIFICIO MUSEO SEMANA SANTA</p> <p><b>Naturaleza del inmueble</b> Urbana</p> <p><b>Situación</b> CL SAGRADO CORAZON DE JESUS, 4</p> <p><b>Referencia Catastral</b> 1958903XH9315N</p> <p><b>Situación</b>  <b>Frente/Norte:</b> CL SAGRADO CORAZON DE JESUS  <b>Sur/Fondo:</b> CL SAN CAYETANO  <b>Este/Dcha:</b> MUSEO BENLLIURE  <b>Oeste/lzda:</b> LOCALES PARROQUIALES</p> <p><b>Superf. Solar m2</b> 807,81                      <b>Superf. Constr. m2</b> 407,5</p> <p><b>Características, noticias sobre su construcción</b>  Certificado final de obra de 02/09/2004. La construcción consta de 5 plantas (sótano, planta baja, primer, segundo y tercer piso)</p> <p><b>Estado de conservación</b></p> <p><b>Modificaciones posteriores a la fecha de aprobación</b></p> <p><b>Observaciones</b>  EL SOLAR CONSTA COMO MUNICIPAL SEGUN EL REGISTRO DE LA PROPIEDAD,</p> <p><b>Naturaleza Jurídica</b> Público (Servicio Público)</p> <p><b>Título en virtud del cual se atribuye al municipio</b>  ESCRITURA DE OBRA NUEVA DE 21/09/2006</p> <p><b>Signatura de inscripción en el Registro de la Propiedad</b>  <b>Tomo</b> 1391                      <b>Libro</b> 479                      <b>Folio</b> 161  <b>Finca</b> 32751                      <b>Núm. Inscripción</b> 1ª</p> <p><b>Destino y acuerdo que lo hubiere dispuesto</b>  Acuerdo Pleno adquisición 30/05/2000</p> <p><b>Derechos reales constituidos a su favor</b></p> <p><b>Derechos reales que gravaren la finca</b>  No</p> <p><b>Derechos personales constituidos en relación con la misma</b>  No</p> <p><b>Frente</b></p> <p><b>Fecha de adquisición</b> 18/07/2000      Compra</p> <p><b>Costo de adquisición</b>  0                      18/07/2000</p>	95.969.243,58

Orden	Detalle del Epígrafe 1 Sub-Epi 1 CONSTRUCCIONES	VALOR
54	<p><b>Valor que correspondería en venta</b></p> <p><b>Frutos y rentas que produce</b> No</p> <p><b>t ) Signatura del lugar de archivo en que obra la documentación</b> 3654/14</p> <p><b>Memorándum</b> Cuota de participación indivisa del Ayto. en cuanto al pleno dominio y a la obra nueva de 62,92%. Cuota de participación indivisa de la Cooperativa Eléctrica en cuanto al pleno dominio y a la obra nueva 37,08%</p> <p><b>Clasificación del suelo</b> Suelo Urbano <b>Calificación del suelo</b> Red Primaria Dotacional, Equipamientos</p>	241.879,54

	<i>Suma y sigue.....</i>	96.211.123,12
--	--------------------------	---------------



--	--	--

Orden	Detalle del Epígrafe 1 Sub-Epi 1 CONSTRUCCIONES	VALOR						
56	<p style="text-align: right;"><i>Suma anterior.....</i></p> <p><b>Nombre de la finca</b> EDIFICIO CRIS - CENTRO REHABILITACION E INTEGRACION SOCIAL</p> <p><b>Naturaleza del inmueble</b> Urbana</p> <p><b>Situación</b> AV CREVILLETINS ABSENTS 8</p> <p><b>Referencia Catastral</b> 2357206XH9325N</p> <p><b>Situación</b>  <b>Frente/Norte:</b> CRUZ ROJA  <b>Sur/Fondo:</b> PASEO DE ELCHE 58  <b>Este/Dcha:</b> PASEO DE ELCHE  <b>Oeste/lzda:</b> AV CREVILLETINS ABSENTS</p> <p><b>Superf. Solar m2</b> 226,4                      <b>Superf. Constr. m2</b> 1110,4</p> <p><b>Características, noticias sobre su construcción</b></p> <p><b>Estado de conservación</b></p> <p><b>Modificaciones posteriores a la fecha de aprobación</b></p> <p><b>Observaciones</b></p> <p><b>Naturaleza Jurídica</b> Bien de Servicio Público</p> <p><b>Título en virtud del cual se atribuye al municipio</b></p> <p><b>Signatura de inscripción en el Registro de la Propiedad</b></p> <table border="0" style="width: 100%;"> <tr> <td style="width: 33%;"><b>Tomo</b></td> <td style="width: 33%;"><b>Libro</b></td> <td style="width: 33%;"><b>Folio</b></td> </tr> <tr> <td><b>Finca</b></td> <td><b>Núm. Inscripción</b></td> <td></td> </tr> </table> <p><b>Destino y acuerdo que lo hubiere dispuesto</b></p> <p><b>Derechos reales constituidos a su favor</b></p> <p><b>Derechos reales que gravaren la finca</b></p> <p><b>Derechos personales constituidos en relación con la misma</b></p> <p><b>Frente</b></p> <p><b>Fecha de adquisición</b></p> <p><b>Costo de adquisición</b></p>	<b>Tomo</b>	<b>Libro</b>	<b>Folio</b>	<b>Finca</b>	<b>Núm. Inscripción</b>		96.211.123,12
<b>Tomo</b>	<b>Libro</b>	<b>Folio</b>						
<b>Finca</b>	<b>Núm. Inscripción</b>							

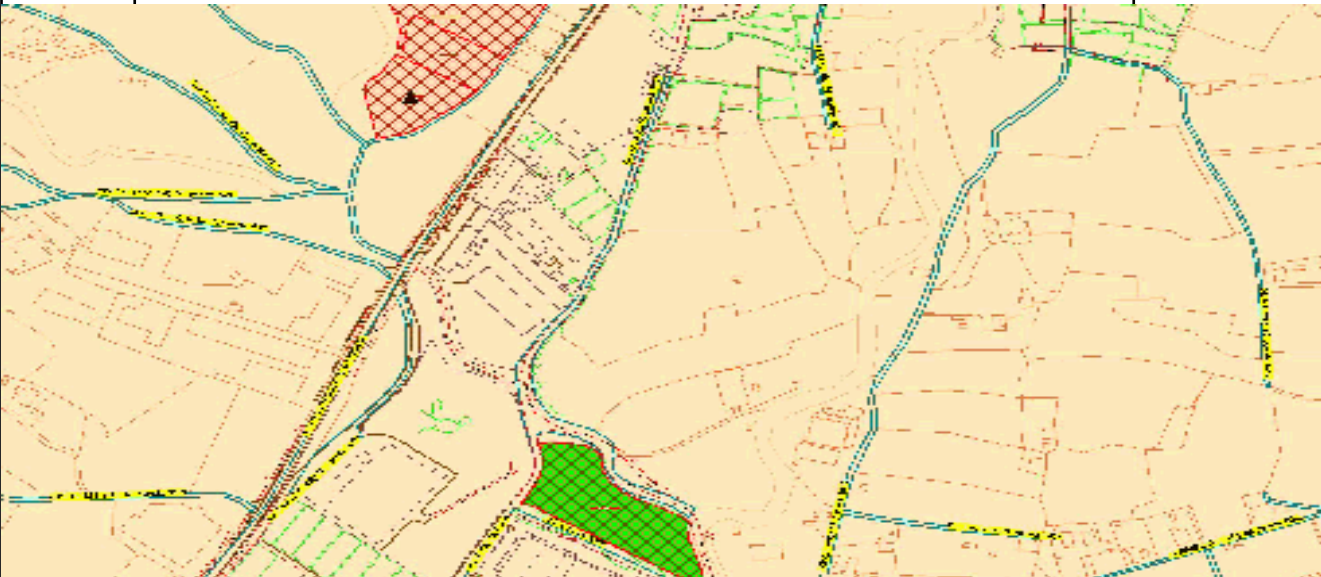
Orden	Detalle del Epígrafe 1 Sub-Epi 1 CONSTRUCCIONES	VALOR
56	<p>Valor que correspondería en venta</p> <p>Frutos y rentas que produce</p> <p>t ) Signatura del lugar de archivo en que obra la documentación</p> <p>Memorándum</p> <p>Clasificación del suelo</p> <p>Calificación del suelo</p>	762.598,59

	<i>Suma y sigue.....</i>	96.973.721,71
--	--------------------------	---------------

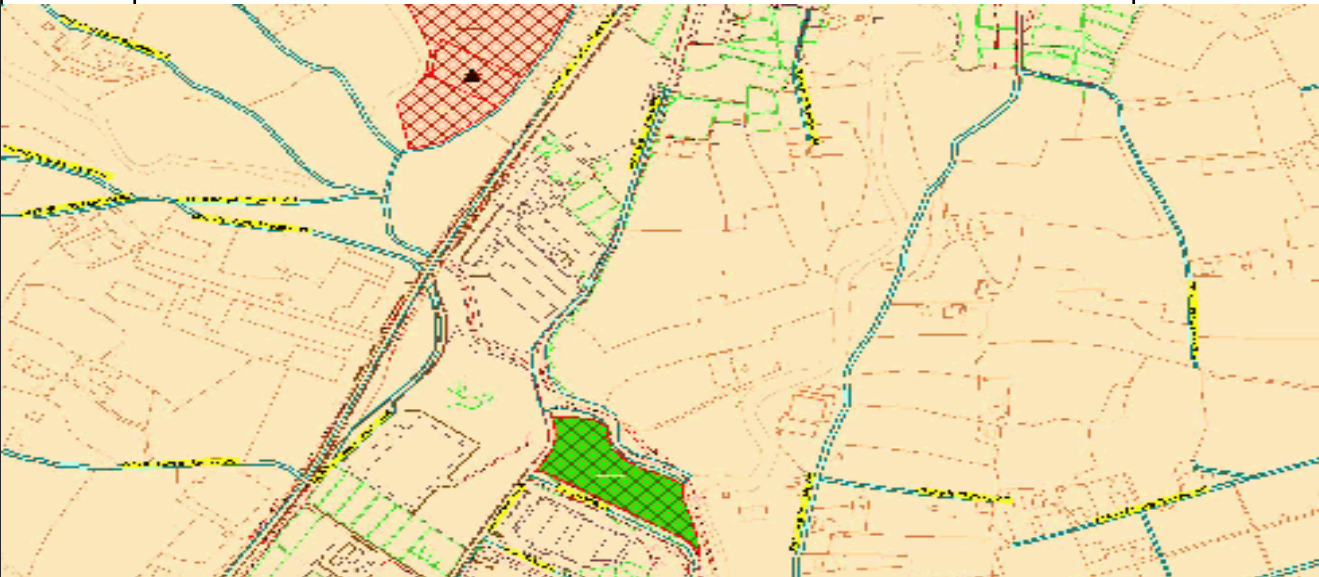






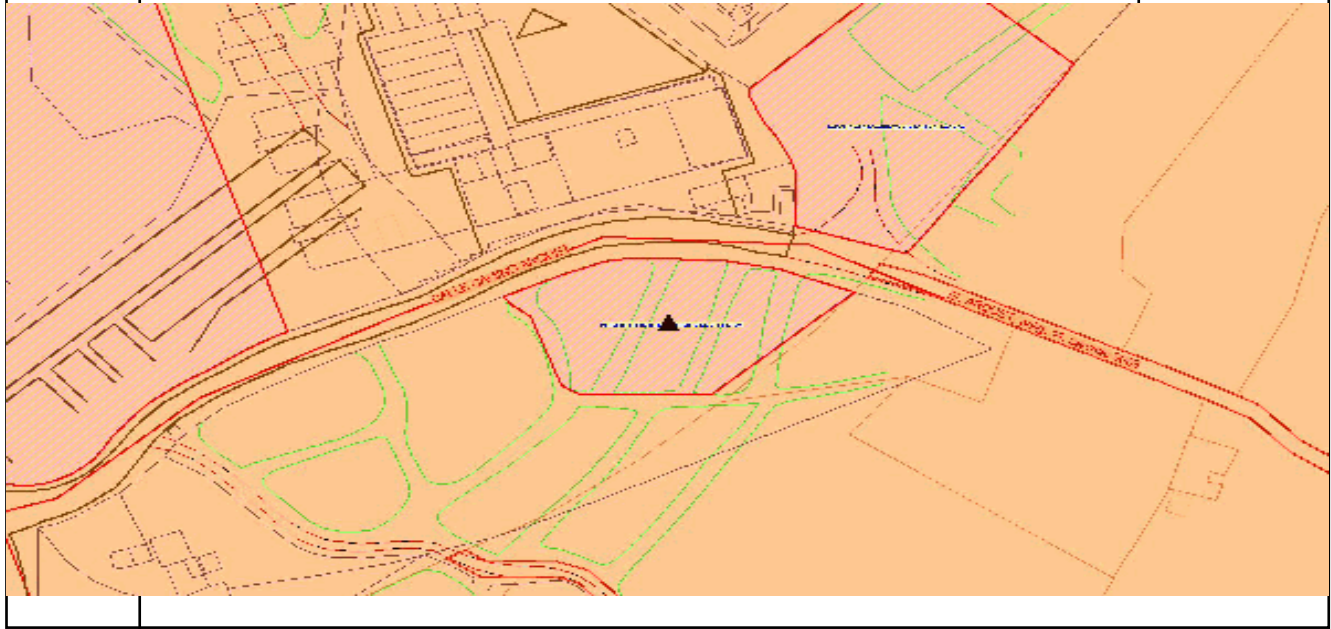
Orden	Detalle del Epígrafe 1 Sub-Epi 1 CONSTRUCCIONES	VALOR
57	<p>Valor que correspondería en venta</p> <p>Frutos y rentas que produce</p> <p>t ) Signatura del lugar de archivo en que obra la documentación</p> <p>Memorándum</p> <p>Clasificación del suelo</p> <p>Calificación del suelo</p>	44.505,00
	<i>Suma y sigue.....</i>	97.018.226,71
		

Orden	Detalle del Epígrafe 1 Sub-Epi 1 CONSTRUCCIONES	VALOR
58	<p data-bbox="986 174 1166 203" style="text-align: right;"><i>Suma anterior.....</i></p> <p data-bbox="288 226 1139 255"><b>Nombre de la finca</b> PARQUE DE SERVICIOS Y LIMPIEZA VIARIA (SELESA)</p> <p data-bbox="288 277 732 306"><b>Naturaleza del inmueble</b> Rústica</p> <p data-bbox="288 329 512 378"><b>Situación</b> Poligono 57, parcela 33</p> <p data-bbox="288 412 507 441"><b>Referencia Catastral</b></p> <p data-bbox="288 519 668 678"><b>Situación</b> <b>Frente/Norte:</b> poligono 57, parcela 33 <b>Sur/Fondo:</b> Ecoparque <b>Este/Dcha:</b> Camino <b>Oeste/lzda:</b> poligono 57, parcela 33</p> <p data-bbox="288 701 1082 730"><b>Superf. Solar m2</b> 3685                      <b>Superf. Constr. m2</b> 766,75</p> <p data-bbox="288 730 794 759"><b>Características, noticias sobre su construcción</b></p> <p data-bbox="288 826 544 855"><b>Estado de conservación</b></p> <p data-bbox="288 911 826 940"><b>Modificaciones posteriores a la fecha de aprobación</b></p> <p data-bbox="288 974 1161 1077"><b>Observaciones</b> Compuesto por Almacén, oficina, vestuarios y sala de reuniones con y aparcamiento con una superficie construida de 766.75 m2 <b>Naturaleza Jurídica</b> Público (Servicio Público)</p> <p data-bbox="288 1099 783 1128"><b>Título en virtud del cual se atribuye al municipio</b></p> <p data-bbox="288 1234 1018 1346"><b>Signatura de inscripción en el Registro de la Propiedad</b> <b>Tomo</b> 1257                      <b>Libro</b> 395                      <b>Folio</b> 115 <b>Finca</b> 4871                      <b>Núm. Inscripción</b></p> <p data-bbox="288 1368 740 1397"><b>Destino y acuerdo que lo hubiere dispuesto</b></p> <p data-bbox="288 1431 703 1460"><b>Derechos reales constituidos a su favor</b></p> <p data-bbox="288 1509 683 1538"><b>Derechos reales que gravaren la finca</b></p> <p data-bbox="288 1570 900 1599"><b>Derechos personales constituidos en relación con la misma</b></p> <p data-bbox="288 1632 368 1662"><b>Frente</b></p> <p data-bbox="288 2076 517 2105"><b>Fecha de adquisición</b></p> <p data-bbox="288 2128 517 2157"><b>Costo de adquisición</b></p>	97.018.226,71

Orden	Detalle del Epígrafe 1 Sub-Epi 1 CONSTRUCCIONES	VALOR
58	<p>Valor que correspondería en venta</p> <p>Frutos y rentas que produce</p> <p>t ) Signatura del lugar de archivo en que obra la documentación</p> <p>Memorándum</p> <p>Clasificación del suelo</p> <p>Calificación del suelo</p>	33.498,00
	<i>Suma y sigue.....</i>	97.051.724,71
		

Orden	Detalle del Epígrafe 1 Sub-Epi 2 SOLARES	VALOR
1	<p style="text-align: right;"><i>Suma anterior.....</i></p> <p><b>Nombre de la finca</b> PARCELA APARCAMIENTO FRENTE IES C. MANCHON</p> <p><b>Naturaleza del inmueble</b> Urbana</p> <p><b>Situación</b> CL RONDA SUD 1 (G)</p> <p><b>h ) Estado d</b> <b>i ) Parcela</b></p> <p><b>Referencia Catastral</b> 2251503XH9325S0001F</p> <p><b>Situación</b></p> <p><b>Norte/Frente:</b> CL RONDA SUD</p> <p><b>Sur/Fondo:</b> RESTO DE LA PARCELA CATASTRAL 2251503XH9325S</p> <p><b>Este/Decha:</b> RESTO DE LA PARCELA CATASTRAL 2251503XH9325S</p> <p><b>Oeste/lzda:</b> RESTO DE LA PARCELA CATASTRAL 2251503XH9325S</p> <p><b>Superf. Solar m2</b> 2.036 m2 <b>Superf. Constr. m2</b> 0</p> <p><b>Características, noticias sobre su construcción</b> No existe ningún tipo de construcción en la parcela</p> <p><b>Estado de conservación</b></p> <p><b>Modificaciones posteriores a la fecha de aprobación</b></p> <p><b>Observaciones</b> LA PARCELA CATASTRAL REFLEJADA, QUE ES LA QUE APARECE EN EL PADRON MUNICIPAL, NO SE CORRESPONDE CON EL BIEN EN CUESTION. ESTE ES SOLO UNA PORCION DE DICHA PARCELA.</p> <p><b>Naturaleza Juridica</b> Público (Servicio publico)</p> <p><b>Título en virtud del cual se atribuye al municipio</b> Adquirida mediante Acta de Pago, Segregación y Ocupación de 03/11/2000</p> <p><b>Signatura de inscripción en el Registro de la Propiedad</b></p> <p><b>Tomo</b> 10501509 <b>Libro</b> 548 <b>Folio</b> 140</p> <p><b>Finca</b> 35600 <b>Núm. Inscripción</b> 1ª</p> <p><b>Destino y acuerdo que lo hubiere dispuesto</b></p> <p><b>Derechos reales constituidos a su favor</b> No</p> <p><b>Derechos reales que gravaren la finca</b> No</p> <p><b>Derechos personales constituidos aen relación con la misma</b> No</p> <p><b>Frente</b></p> <p><b>Fecha de adquisición</b> 03/11/2000</p> <p><b>Costo de adquisición</b> 0 03/11/2000</p>	97.051.724,71

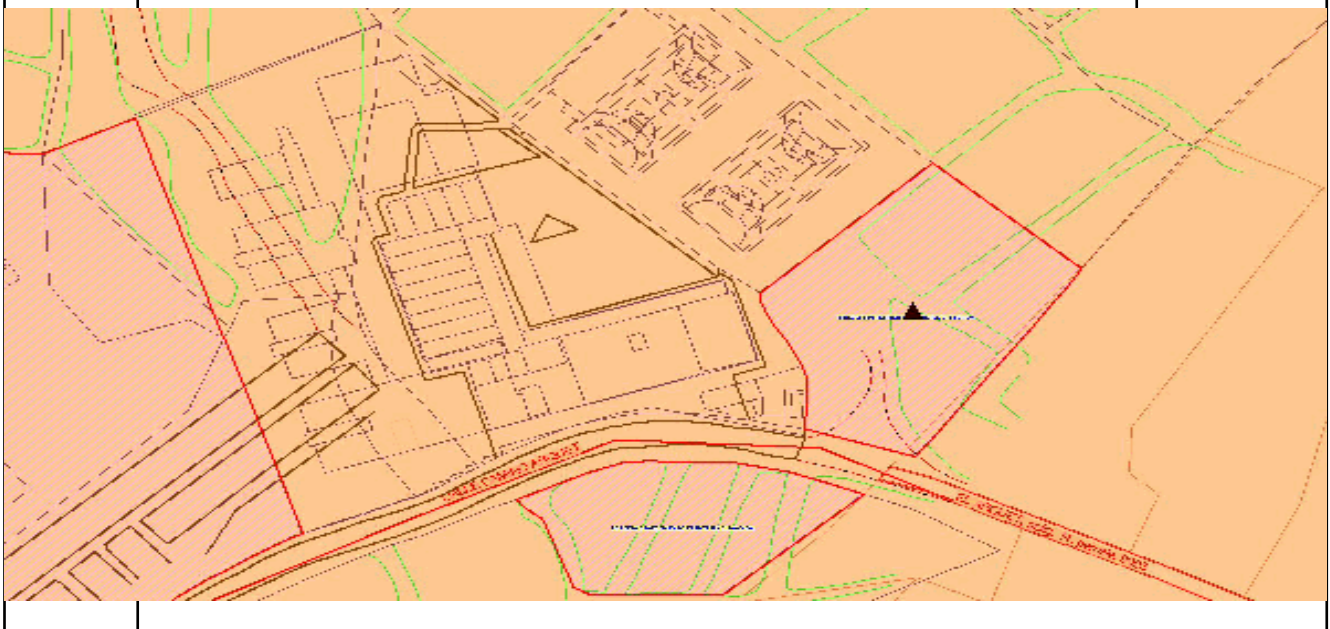
Orden	Detalle del Epígrafe 1 Sub-Epi 2 SOLARES	VALOR
1	<p><b>Valor que correspondería en venta</b></p> <p><b>Frutos y rentas que produce</b> No</p> <p><b>Memorándum</b> EL TERRENO FORMA PARTE DE LA MATRIZ REGISTRAL 13456 DE LA QUE SE SEGREGA Y ESTÁ DESTINADO A LA AMPLIACIÓN DEL I.E.S. CANÓNIGO MANCHÓN.-</p> <p><b>Clasificación del suelo</b> Suelo Urbano <b>Calificación del suelo</b> Red Secundaria Dotacional, Zonas Verdes</p>	3.009,39
	<i>Suma y sigue.....</i>	97.054.734,10



Orden	Detalle del Epígrafe 1 Sub-Epi 2 SOLARES	VALOR
2	<p style="text-align: right;"><i>Suma anterior.....</i></p> <p><b>Nombre de la finca</b> PARCELA APARCAMIENTO JUNTO IES C. MACHON</p> <p><b>Naturaleza del inmueble</b> Urbana</p> <p><b>Situación</b> CL RONDA SUD</p> <p><b>h ) Estado d</b> <b>i ) Parcela</b></p> <p><b>Referencia Catastral</b> 2352943XH9325S0001BF</p> <p><b>Situación</b></p> <p><b>Norte/Frente:</b> IES C. MACHON</p> <p><b>Sur/Fondo:</b> CL RONDA SUD</p> <p><b>Este/Decha:</b> LIMITE URBANO</p> <p><b>Oeste/lzda:</b> IES C. MACHON</p> <p><b>Superf. Solar m2</b> 3057,25 <b>Superf. Constr. m2</b> 0</p> <p><b>Características, noticias sobre su construcción</b> No existe ningún tipo de construcción en la parcela</p> <p><b>Estado de conservación</b></p> <p><b>Modificaciones posteriores a la fecha de aprobación</b> <b>Observaciones</b></p> <p><b>Naturaleza Jurídica</b> Público (Servicio publico)</p> <p><b>Título en virtud del cual se atribuye al municipio</b> Escritura de segregación y compraventa de 08/06/2000</p> <p><b>Signatura de inscripción en el Registro de la Propiedad</b></p> <p><b>Tomo</b> 1393 <b>Libro</b> 481 <b>Folio</b> 5</p> <p><b>Finca</b> 33168 <b>Núm. Inscripción</b></p> <p><b>Destino y acuerdo que lo hubiere dispuesto</b></p> <p><b>Derechos reales constituidos a su favor</b> No</p> <p><b>Derechos reales que gravaren la finca</b> No</p> <p><b>Derechos personales constituidos aen relación con la misma</b> No</p> <p><b>Frente</b></p> <p><b>Fecha de adquisición</b> 08/06/2000</p> <p><b>Costo de adquisición</b> 0 08/06/2000</p>	97.054.734,10



Orden	Detalle del Epígrafe 1 Sub-Epi 2 SOLARES	VALOR
2	<p><b>Valor que correspondería en venta</b></p> <p><b>Frutos y rentas que produce</b> No</p> <p><b>Memorándum</b> EL TERRENO FORMA PARTE DE LA FINCA MATRIZ Nº 13456 DE LA QUE SE SEGREGA Y ESTÁ DESTINADO A AMPLIACIÓN DEL I.E.S. CANÓNIGO MANCHÓN.-</p> <p><b>Clasificación del suelo</b> Suelo Urbano <b>Calificación del suelo</b> Red Secundaria Dotacional, Equipamientos</p>	576.077,62
<i>Suma y sigue.....</i>		97.630.811,72



Orden	Detalle del Epígrafe 1 Sub-Epi 2 SOLARES	VALOR
3	<p style="text-align: right;"><i>Suma anterior.....</i></p> <p><b>Nombre de la finca</b> PARCELA EN CL PERDIGONERA, 25</p> <p><b>Naturaleza del inmueble</b> Urbana</p> <p><b>Situación</b> CL PERDIGONERA 25</p> <p><b>h ) Estado d</b> <b>i ) Parcela</b></p> <p><b>Referencia Catastral</b> 1862718XH9316S0001AR</p> <p><b>Situación</b></p> <p><b>Norte/Frente:</b> CL CHORROS</p> <p><b>Sur/Fondo:</b> CL PERDIGONERA</p> <p><b>Este/Decha:</b> Edificación en parcela 19 en el mismo polígono (18627)</p> <p><b>Oeste/lzda:</b> ESCALERAS</p> <p><b>Superf. Solar m2</b> 37,23 <b>Superf. Constr. m2</b> 0</p> <p><b>Características, noticias sobre su construcción</b> No existe ningún tipo de construcción en la parcela</p> <p><b>Estado de conservación</b></p> <p><b>Modificaciones posteriores a la fecha de aprobación</b> <b>Observaciones</b> PARCELA PERMUTADA POR EL AYTO. PARA EJECUCIÓN DE PERI COVES III</p> <p><b>Naturaleza Jurídica</b> Patrimonial de Propios</p> <p><b>Título en virtud del cual se atribuye al municipio</b></p> <p><b>Signatura de inscripción en el Registro de la Propiedad</b></p> <p><b>Tomo</b> 1588 <b>Libro</b> 598 <b>Folio</b> 199</p> <p><b>Finca</b> 36643 <b>Núm. Inscripción</b> 1ª</p> <p><b>Destino y acuerdo que lo hubiere dispuesto</b></p> <p><b>Derechos reales constituidos a su favor</b> No</p> <p><b>Derechos reales que gravaren la finca</b> No</p> <p><b>Derechos personales constituidos aen relación con la misma</b> No</p> <p><b>Frente</b> No consta</p> <p><b>Fecha de adquisición</b></p> <p><b>Costo de adquisición</b> 0</p>	97.630.811,72



Orden	Detalle del Epígrafe 1 Sub-Epi 2 SOLARES	VALOR						
4	<p style="text-align: right;"><i>Suma anterior.....</i></p> <p><b>Nombre de la finca</b> PARCELA EN CL HUERTAS</p> <p><b>Naturaleza del inmueble</b> Urbana</p> <p><b>Situación</b> CL HUERTAS 7</p> <p><b>h ) Estado d</b> <b>i ) Parcela</b></p> <p><b>Referencia Catastral</b> 1658110XH9315N</p> <p><b>Situación</b></p> <p><b>Norte/Frente:</b> Parcelas diversas en el mismo polígono (16581)</p> <p><b>Sur/Fondo:</b> PARCELA ANTIGUO CINE CHAPI</p> <p><b>Este/Decha:</b> VACIO CENTRAL</p> <p><b>Oeste/lzda:</b> CL HUERTAS</p> <p><b>Superf. Solar m2</b> 316,51 <b>Superf. Constr. m2</b> 0</p> <p><b>Características, noticias sobre su construcción</b> No existe ningún tipo de construcción en la parcela</p> <p><b>Estado de conservación</b></p> <p><b>Modificaciones posteriores a la fecha de aprobación</b></p> <p><b>Observaciones</b> LA PARCELA SE CORRESPONDE EN SU PRACTICA TOTALIDAD CON SUELO SOBRANTE VINCULADO AL ESPACIO LIBRE DE LA RAMBLA CENTRAL</p> <p><b>Naturaleza Jurídica</b> Patrimonial de propios</p> <p><b>Título en virtud del cual se atribuye al municipio</b></p> <p><b>Signatura de inscripción en el Registro de la Propiedad</b></p> <table border="0" style="width: 100%;"> <tr> <td style="width: 30%;"><b>Tomo</b></td> <td style="width: 30%;"><b>Libro</b></td> <td style="width: 30%;"><b>Folio</b></td> </tr> <tr> <td><b>Finca</b></td> <td colspan="2"><b>Núm. Inscripción</b></td> </tr> </table> <p><b>Destino y acuerdo que lo hubiere dispuesto</b></p> <p><b>Derechos reales constituidos a su favor</b></p> <p><b>Derechos reales que gravaren la finca</b></p> <p><b>Derechos personales constituidos aen relación con la misma</b></p> <p><b>Frente</b></p> <p><b>Fecha de adquisición</b></p> <p><b>Costo de adquisición</b> 0</p>	<b>Tomo</b>	<b>Libro</b>	<b>Folio</b>	<b>Finca</b>	<b>Núm. Inscripción</b>		97.640.555,18
<b>Tomo</b>	<b>Libro</b>	<b>Folio</b>						
<b>Finca</b>	<b>Núm. Inscripción</b>							



Orden	Detalle del Epígrafe 1 Sub-Epi 2 SOLARES	VALOR
5	<p style="text-align: right;"><i>Suma anterior.....</i></p> <p><b>Nombre de la finca</b> PARCELA EN POL. CACHAPETS</p> <p><b>Naturaleza del inmueble</b> Urbana</p> <p><b>Situación</b> PL INDUSTRIAL I8 2 (I)</p> <p><b>h ) Estado d</b> <b>i ) Parcela</b></p> <p><b>Referencia Catastral</b> 1231903XH9313S0001PX</p> <p><b>Situación</b></p> <p><b>Norte/Frente:</b> Parcelas 07, 01 y 02 en el mismo polígono (12319)</p> <p><b>Sur/Fondo:</b> ZONA DE APARCAMIENTO</p> <p><b>Este/Decha:</b> VIAL DE ACCESO</p> <p><b>Oeste/lzda:</b> Parcelas 06 y 04 en el mismo polígono (12319)</p> <p><b>Superf. Solar m2</b> 8083,66 <b>Superf. Constr. m2</b> 0</p> <p><b>Características, noticias sobre su construcción</b> No existe ningún tipo de construcción en la parcela</p> <p><b>Estado de conservación</b></p> <p><b>Modificaciones posteriores a la fecha de aprobación</b> <b>Observaciones</b></p> <p><b>Naturaleza Jurídica</b> Patrimonial de Propios</p> <p><b>Título en virtud del cual se atribuye al municipio</b></p> <p><b>Signatura de inscripción en el Registro de la Propiedad</b></p> <p><b>Tomo</b> <b>Libro</b> <b>Folio</b></p> <p><b>Finca</b> <b>Núm. Inscripción</b></p> <p><b>Destino y acuerdo que lo hubiere dispuesto</b></p> <p><b>Derechos reales constituidos a su favor</b></p> <p><b>Derechos reales que gravaren la finca</b></p> <p><b>Derechos personales constituidos aen relación con la misma</b></p> <p><b>Frente</b></p> <p><b>Fecha de adquisición</b></p> <p><b>Costo de adquisición</b> 0</p>	97.640.871,69





Orden	Detalle del Epígrafe 1 Sub-Epi 2 SOLARES	VALOR
6	<p style="text-align: right;"><i>Suma anterior.....</i></p> <p><b>Nombre de la finca</b> PARCELA EN POL. CACHAPETS (SOBRANTE)</p> <p><b>Naturaleza del inmueble</b> Urbana</p> <p><b>Situación</b> PL INDUSTRIAL I8 6 (I)</p> <p><b>h ) Estado d</b> <b>i ) Parcela</b></p> <p><b>Referencia Catastral</b> 1231909XH9313S</p> <p><b>Situación</b></p> <p><b>Norte/Frente:</b> VIAL</p> <p><b>Sur/Fondo:</b> VIAL</p> <p><b>Este/Decha:</b> PASO PEATONAL</p> <p><b>Oeste/lzda:</b> VIAL</p> <p><b>Superf. Solar m2</b> 79,5 <b>Superf. Constr. m2</b> 0</p> <p><b>Características, noticias sobre su construcción</b> No existe ningún tipo de construcción en la parcela</p> <p><b>Estado de conservación</b></p> <p><b>Modificaciones posteriores a la fecha de aprobación</b></p> <p><b>Observaciones</b> SE TRATA DE UN SOBRANTE DEL VIAL, CONFIGURADO COMO ISLETA PARA FACILITAR EL GIRO DE VEHICULOS</p> <p><b>Naturaleza Jurídica</b> Patrimonial de propios</p> <p><b>Título en virtud del cual se atribuye al municipio</b></p> <p><b>Signatura de inscripción en el Registro de la Propiedad</b></p> <p><b>Tomo</b> <b>Libro</b> <b>Folio</b></p> <p><b>Finca</b> <b>Núm. Inscripción</b></p> <p><b>Destino y acuerdo que lo hubiere dispuesto</b></p> <p><b>Derechos reales constituidos a su favor</b></p> <p><b>Derechos reales que gravaren la finca</b></p> <p><b>Derechos personales constituidos aen relación con la misma</b></p> <p><b>Frente</b></p> <p><b>Fecha de adquisición</b></p> <p><b>Costo de adquisición</b> 0</p>	99.782.233,22



Orden	Detalle del Epígrafe 1 Sub-Epi 2 SOLARES	VALOR
7	<p style="text-align: right;"><i>Suma anterior.....</i></p> <p><b>Nombre de la finca</b> PARCELA EN POL. GARGANTA</p> <p><b>Naturaleza del inmueble</b> Urbana</p> <p><b>Situación</b> PL INDUSTRIAL GARGANTA 1</p> <p><b>h ) Estado d</b> <b>i ) Parcela</b></p> <p><b>Referencia Catastral</b> 3563501XH9336S</p> <p><b>Situación</b></p> <p><b>Norte/Frente:</b> LIMITE URBANO</p> <p><b>Sur/Fondo:</b> Parcela 03 en el mismo polígono (35635)</p> <p><b>Este/Decha:</b> CAUCE FLUVIAL</p> <p><b>Oeste/lzda:</b> Parcela 02 en el mismo polígono (35635)</p> <p><b>Superf. Solar m2</b> 2141,4 <b>Superf. Constr. m2</b> 0</p> <p><b>Características, noticias sobre su construcción</b> No existe ningún tipo de construcción en la parcela</p> <p><b>Estado de conservación</b></p> <p><b>Modificaciones posteriores a la fecha de aprobación</b></p> <p><b>Observaciones</b> AUNQUE CATASTRALMENTE SE TRATA DE UN SOLAR, EL SUELO NO REUNE CARACTERISTICAS PARA PODER EDIFICAR, YA QUE SE ENCUENTRA AFECTADO POR UN CAUCE FLUVIAL</p> <p><b>Naturaleza Jurídica</b> Patrimonial de propios</p> <p><b>Título en virtud del cual se atribuye al municipio</b></p> <p><b>Signatura de inscripción en el Registro de la Propiedad</b></p> <p><b>Tomo</b> <b>Libro</b> <b>Folio</b></p> <p><b>Finca</b> <b>Núm. Inscripción</b></p> <p><b>Destino y acuerdo que lo hubiere dispuesto</b></p> <p><b>Derechos reales constituidos a su favor</b></p> <p><b>Derechos reales que gravaren la finca</b></p> <p><b>Derechos personales constituidos aen relación con la misma</b></p> <p><b>Frente</b></p> <p><b>Fecha de adquisición</b></p> <p><b>Costo de adquisición</b> 0</p>	99.782.312,72



Orden	Detalle del Epígrafe 1 Sub-Epi 2 SOLARES	VALOR						
8	<p style="text-align: right;"><i>Suma anterior.....</i></p> <p><b>Nombre de la finca</b> PARCELA EN POL. I4 1</p> <p><b>Naturaleza del inmueble</b> Urbana</p> <p><b>Situación</b> PL INDUSTRIAL I4 4</p> <p><b>h ) Estado d</b> <b>i ) Parcela</b></p> <p><b>Referencia Catastral</b> 2955404XH9325N</p> <p><b>Situación</b></p> <p><b>Norte/Frente:</b> VIAL DE CIRCUNVALACION</p> <p><b>Sur/Fondo:</b> CL CERVANTES</p> <p><b>Este/Decha:</b> POLIDEPORTIVO FELIX CANDELA</p> <p><b>Oeste/lzda:</b> ROTONDA DEL POLIGONO</p> <p><b>Superf. Solar m2</b> 20443,3 <b>Superf. Constr. m2</b> 0</p> <p><b>Características, noticias sobre su construcción</b> No existe ningún tipo de construcción en la parcela</p> <p><b>Estado de conservación</b></p> <p><b>Modificaciones posteriores a la fecha de aprobación</b> <b>Observaciones</b> SE ESTA EJECUTANDO LOS FUTUROS CAMPOS DE ATLETISMO MUNICIPALES</p> <p><b>Naturaleza Juridica</b> Patrimonial de propios</p> <p><b>Título en virtud del cual se atribuye al municipio</b></p> <p><b>Signatura de inscripción en el Registro de la Propiedad</b></p> <table border="0" style="width: 100%;"> <tr> <td><b>Tomo</b></td> <td><b>Libro</b></td> <td><b>Folio</b></td> </tr> <tr> <td><b>Finca</b></td> <td colspan="2"><b>Núm. Inscripción</b></td> </tr> </table> <p><b>Destino y acuerdo que lo hubiere dispuesto</b></p> <p><b>Derechos reales constituidos a su favor</b></p> <p><b>Derechos reales que gravaren la finca</b></p> <p><b>Derechos personales constituidos aen relación con la misma</b></p> <p><b>Frente</b></p> <p><b>Fecha de adquisición</b></p> <p><b>Costo de adquisición</b> 0</p>	<b>Tomo</b>	<b>Libro</b>	<b>Folio</b>	<b>Finca</b>	<b>Núm. Inscripción</b>		99.784.454,12
<b>Tomo</b>	<b>Libro</b>	<b>Folio</b>						
<b>Finca</b>	<b>Núm. Inscripción</b>							



Orden	Detalle del Epígrafe 1 Sub-Epi 2 SOLARES	VALOR
9	<p style="text-align: right;"><i>Suma anterior.....</i></p> <p><b>Nombre de la finca</b> PARCELA EN POL. I4 2</p> <p><b>Naturaleza del inmueble</b> Urbana</p> <p><b>Situación</b> PL INDUSTRIAL I4 2</p> <p><b>h ) Estado d</b> <b>i ) Parcela</b></p> <p><b>Referencia Catastral</b> 2955402XH9325N</p> <p><b>Situación</b></p> <p><b>Norte/Frente:</b> VIAL DE CIRCUNVALACION</p> <p><b>Sur/Fondo:</b> POLIDEPORTIVO FELIX CANDELA</p> <p><b>Este/Decha:</b> Parcela 01 en el mismo polígono (29554)</p> <p><b>Oeste/lzda:</b> PARCELA EN POL. I4 1</p> <p><b>Superf. Solar m2</b> 6409,98 <b>Superf. Constr. m2</b> 0</p> <p><b>Características, noticias sobre su construcción</b> No existe ningún tipo de construcción en la parcela</p> <p><b>Estado de conservación</b></p> <p><b>Modificaciones posteriores a la fecha de aprobación</b> <b>Observaciones</b></p> <p><b>Naturaleza Jurídica</b> Patrimonial de propios</p> <p><b>Título en virtud del cual se atribuye al municipio</b></p> <p><b>Signatura de inscripción en el Registro de la Propiedad</b></p> <p><b>Tomo</b> <b>Libro</b> <b>Folio</b></p> <p><b>Finca</b> <b>Núm. Inscripción</b></p> <p><b>Destino y acuerdo que lo hubiere dispuesto</b></p> <p><b>Derechos reales constituidos a su favor</b></p> <p><b>Derechos reales que gravaren la finca</b></p> <p><b>Derechos personales constituidos aen relación con la misma</b></p> <p><b>Frente</b></p> <p><b>Fecha de adquisición</b></p> <p><b>Costo de adquisición</b> 0</p>	104.658.341,27





Orden	Detalle del Epígrafe 1 Sub-Epi 2 SOLARES	VALOR
11	<p style="text-align: right;"><i>Suma anterior.....</i></p> <p><b>Nombre de la finca</b> PARCELA EN SECTOR R10 - EQ1</p> <p><b>Naturaleza del inmueble</b> Urbana</p> <p><b>Situación</b> SECTOR R-10, PARCELA EQ1</p> <p><b>h ) Estado d</b> <b>i ) Parcela</b></p> <p><b>Referencia Catastral</b> 4168102XH9346N</p> <p><b>Situación</b></p> <p><b>Norte/Frente:</b> VIAL SIN NOMBRE</p> <p><b>Sur/Fondo:</b> VIAL SIN NOMBRE</p> <p><b>Este/Decha:</b> VIAL SIN NOMBRE</p> <p><b>Oeste/lzda:</b> PARCELA R12</p> <p><b>Superf. Solar m2</b> 11004,94 <b>Superf. Constr. m2</b> 0</p> <p><b>Características, noticias sobre su construcción</b> No existe ningún tipo de construcción en la parcela</p> <p><b>Estado de conservación</b></p> <p><b>Modificaciones posteriores a la fecha de aprobación</b></p> <p><b>Observaciones</b> EL SECTOR SE ENCUENTRA EN EJECUCION DE REPARCELACIÓN EN LA ACTUALIDAD COMO ZONA SECUNDARIA</p> <p><b>Naturaleza Jurídica</b></p> <p><b>Título en virtud del cual se atribuye al municipio</b> Adquirida para reparcelación por certificación expedida el 16/05/2008</p> <p><b>Signatura de inscripción en el Registro de la Propiedad</b></p> <p><b>Tomo</b> 1593 <b>Libro</b> 602 <b>Folio</b> 42</p> <p><b>Finca</b> 37374 <b>Núm. Inscripción</b> 1ª</p> <p><b>Destino y acuerdo que lo hubiere dispuesto</b></p> <p><b>Derechos reales constituidos a su favor</b> No</p> <p><b>Derechos reales que gravaren la finca</b> No</p> <p><b>Derechos personales constituidos aen relación con la misma</b> No</p> <p><b>Frente</b></p> <p><b>Fecha de adquisición</b></p> <p><b>Costo de adquisición</b> 0</p>	106.186.544,60



Orden	Detalle del Epígrafe 1 Sub-Epi 2 SOLARES	VALOR
12	<p style="text-align: right;"><i>Suma anterior.....</i></p> <p><b>Nombre de la finca</b> PARCELA EN SECTOR R10 - EQ2</p> <p><b>Naturaleza del inmueble</b> Urbana</p> <p><b>Situación</b> SECTOR R-10, PARCELA EQ2</p> <p><b>h ) Estado d</b> <b>i ) Parcela</b></p> <p><b>Referencia Catastral</b> 4167901XH9346N</p> <p><b>Situación</b></p> <p><b>Norte/Frente:</b> VIAL SIN NOMBRE</p> <p><b>Sur/Fondo:</b> VIAL SIN NOMBRE</p> <p><b>Este/Decha:</b> VIAL SIN NOMBRE</p> <p><b>Oeste/lzda:</b> VIAL SIN NOMBRE</p> <p><b>Superf. Solar m2</b> 8431,94 <b>Superf. Constr. m2</b> 0</p> <p><b>Características, noticias sobre su construcción</b> No existe ningún tipo de construcción en la parcela</p> <p><b>Estado de conservación</b></p> <p><b>Modificaciones posteriores a la fecha de aprobación</b></p> <p><b>Observaciones</b> EL SECTOR SE ENCUENTRA EN EJECUCION EN LA ACTUALIDAD ZONA SECUNDARIA</p> <p><b>Naturaleza Juridica</b></p> <p><b>Título en virtud del cual se atribuye al municipio</b> Adquirida para reparcelación por certificación expedida en 16/05/2008</p> <p><b>Signatura de inscripción en el Registro de la Propiedad</b></p> <p><b>Tomo</b> 1593 <b>Libro</b> 602 <b>Folio</b> 43</p> <p><b>Finca</b> 37376 <b>Núm. Inscripción</b> 1ª</p> <p><b>Destino y acuerdo que lo hubiere dispuesto</b></p> <p><b>Derechos reales constituidos a su favor</b> No</p> <p><b>Derechos reales que gravaren la finca</b> No</p> <p><b>Derechos personales constituidos a en relación con la misma</b> No</p> <p><b>Frente</b></p> <p><b>Fecha de adquisición</b></p> <p><b>Costo de adquisición</b> 0</p>	108.519.481,83



Orden	Detalle del Epígrafe 1 Sub-Epi 2 SOLARES	VALOR
13	<p style="text-align: right;"><i>Suma anterior.....</i></p> <p><b>Nombre de la finca</b> PARCELA EN SECTOR R10 - EQ3</p> <p><b>Naturaleza del inmueble</b> Urbana</p> <p><b>Situación</b> SECTOR R-10, PARCELA EQ3</p> <p><b>h ) Estado d</b> <b>i ) Parcela</b></p> <p><b>Referencia Catastral</b> 4268201XH9346N</p> <p><b>Situación</b></p> <p><b>Norte/Frente:</b> POLIGONO FAIMA</p> <p><b>Sur/Fondo:</b> POLIGONO FAIMA</p> <p><b>Este/Decha:</b> POLIGONO FAIMA</p> <p><b>Oeste/lzda:</b> EL SECTOR SE ENCUENTRA EN EJECUCION EN LA ACTUALIDAD</p> <p><b>Superf. Solar m2</b> 2756,19 <b>Superf. Constr. m2</b> 0</p> <p><b>Características, noticias sobre su construcción</b> No existe ningún tipo de construcción en la parcela</p> <p><b>Estado de conservación</b></p> <p><b>Modificaciones posteriores a la fecha de aprobación</b></p> <p><b>Observaciones</b> EL SECTOR SE ENCUENTRA EN EJECUCION EN LA ACTUALIDAD ZONA SECUNDARIA</p> <p><b>Naturaleza Jurídica</b></p> <p><b>Título en virtud del cual se atribuye al municipio</b> Adquirida para reparcelación por certificación expedida el 16/05/2008</p> <p><b>Signatura de inscripción en el Registro de la Propiedad</b></p> <p><b>Tomo</b> 1593 <b>Libro</b> 602 <b>Folio</b> 44</p> <p><b>Finca</b> 37378 <b>Núm. Inscripción</b> 1ª</p> <p><b>Destino y acuerdo que lo hubiere dispuesto</b></p> <p><b>Derechos reales constituidos a su favor</b> No</p> <p><b>Derechos reales que gravaren la finca</b> No</p> <p><b>Derechos personales constituidos a en relación con la misma</b> No</p> <p><b>Frente</b></p> <p><b>Fecha de adquisición</b></p> <p><b>Costo de adquisición</b> 0</p>	110.306.968,79





Orden	Detalle del Epígrafe 1 Sub-Epi 2 SOLARES	VALOR
14	<p style="text-align: right;"><i>Suma anterior.....</i></p> <p><b>Nombre de la finca</b> PARCELA EN SECTOR R10 - R16</p> <p><b>Naturaleza del inmueble</b> Urbana</p> <p><b>Situación</b> SECTOR R-10, PARCELA R-16</p> <p><b>h ) Estado d</b> <b>i ) Parcela</b></p> <p><b>Referencia Catastral</b> 4068402XH9346N</p> <p><b>Situación</b></p> <p><b>Norte/Frente:</b> CALLE RV-R5</p> <p><b>Sur/Fondo:</b> PARCELA R-15 de la manzana 2</p> <p><b>Este/Decha:</b> PARCELA R-18 de la manzana 2</p> <p><b>Oeste/lzda:</b> PARCELA R-15 de la manzana 2</p> <p><b>Superf. Solar m2</b> 2017,53 <b>Superf. Constr. m2</b> 0</p> <p><b>Características, noticias sobre su construcción</b> No existe ningún tipo de construcción en la parcela</p> <p><b>Estado de conservación</b></p> <p><b>Modificaciones posteriores a la fecha de aprobación</b></p> <p><b>Observaciones</b> EL SECTOR SE ENCUENTRA EN EJECUCION EN LA ACTUALIDAD COMO ZONA EDIFICABLE (PRIMARIA)</p> <p><b>Naturaleza Juridica</b> Patrimonial de Propios</p> <p><b>Título en virtud del cual se atribuye al municipio</b> Adquirida para reparcelación por Certificación expedida el 16/05/2008</p> <p><b>Signatura de inscripción en el Registro de la Propiedad</b></p> <p><b>Tomo</b> 1593 <b>Libro</b> 602 <b>Folio</b> 17</p> <p><b>Finca</b> 37330 <b>Núm. Inscripción</b> 1ª</p> <p><b>Destino y acuerdo que lo hubiere dispuesto</b></p> <p><b>Derechos reales constituidos a su favor</b> No</p> <p><b>Derechos reales que gravaren la finca</b> No</p> <p><b>Derechos personales constituidos a en relación con la misma</b> No</p> <p><b>Frente</b></p> <p><b>Fecha de adquisición</b> 16/05/2008</p> <p><b>Costo de adquisición</b> 0 16/05/2008</p>	110.891.253,51



Orden	Detalle del Epígrafe 1 Sub-Epi 2 SOLARES	VALOR
15	<p style="text-align: right;"><i>Suma anterior.....</i></p> <p><b>Nombre de la finca</b> PARCELA EN SECTOR R10 - R18</p> <p><b>Naturaleza del inmueble</b> Urbana</p> <p><b>Situación</b> SECTOR R-10, PARCELA R-18</p> <p><b>h ) Estado d</b> <b>i ) Parcela</b></p> <p><b>Referencia Catastral</b> 4068403XH9346N</p> <p><b>Situación</b></p> <p><b>Norte/Frente:</b> VIAL SIN NOMBRE</p> <p><b>Sur/Fondo:</b> PARCELA R15</p> <p><b>Este/Decha:</b> PARCELA R17</p> <p><b>Oeste/lzda:</b> PARCELA R16</p> <p><b>Superf. Solar m2</b> 948,28 <b>Superf. Constr. m2</b> 0</p> <p><b>Características, noticias sobre su construcción</b> No existe ningún tipo de construcción en la parcela</p> <p><b>Estado de conservación</b></p> <p><b>Modificaciones posteriores a la fecha de aprobación</b></p> <p><b>Observaciones</b> EL SECTOR SE ENCUENTRA EN EJECUCION EN LA ACTUALIDAD COMO ZONA EDIFICABLE (PRIMARIA)</p> <p><b>Naturaleza Juridica</b> Patrimonial de Propios</p> <p><b>Título en virtud del cual se atribuye al municipio</b> Adquirida para reparcelación por certificación expedida el 16/05/2008</p> <p><b>Signatura de inscripción en el Registro de la Propiedad</b></p> <p><b>Tomo</b> 1593 <b>Libro</b> 602 <b>Folio</b> 21</p> <p><b>Finca</b> 37334 <b>Núm. Inscripción</b> 1ª</p> <p><b>Destino y acuerdo que lo hubiere dispuesto</b></p> <p><b>Derechos reales constituidos a su favor</b> No</p> <p><b>Derechos reales que gravaren la finca</b> No</p> <p><b>Derechos personales constituidos a en relación con la misma</b> No</p> <p><b>Frente</b></p> <p><b>Fecha de adquisición</b></p> <p><b>Costo de adquisición</b> 0</p>	111.248.033,52



Orden	Detalle del Epígrafe 1 Sub-Epi 2 SOLARES	VALOR
16	<p style="text-align: right;"><i>Suma anterior.....</i></p> <p><b>Nombre de la finca</b> PARCELA JUNTO PARQUE MUNICIPAL Y MONJAS (OCUPADA)</p> <p><b>Naturaleza del inmueble</b> Urbana</p> <p><b>Situación</b> CM VEREDA LES FOTJES 39</p> <p><b>h ) Estado d</b> <b>i ) Parcela</b></p> <p><b>Referencia Catastral</b> 2359009XH9325N</p> <p><b>Situación</b></p> <p><b>Norte/Frente:</b> CM VEREDA LES FOTJES</p> <p><b>Sur/Fondo:</b> COLEGIO DE LAS MONJAS</p> <p><b>Este/Decha:</b> CM VEREDA LES FOTJES</p> <p><b>Oeste/lzda:</b> PARQUE MUNICIPAL</p> <p><b>Superf. Solar m2</b> 248,98 <b>Superf. Constr. m2</b> 0</p> <p><b>Características, noticias sobre su construcción</b> No existe ningún tipo de construcción en la parcela</p> <p><b>Estado de conservación</b></p> <p><b>Modificaciones posteriores a la fecha de aprobación</b></p> <p><b>Observaciones</b> ESTA PARCELA ESTA EN LITIGIO ENTRE EL AYUNTAMIENTO Y LAS MONJAS. EN EL PADRON CATASTRAL CONSTA CON TITULARIDAD MUNICIPAL. SE HALLA EDIFICADA POR EQUIPAMIENTOS DEL COLEGIO ADYACENTE</p> <p><b>Naturaleza Jurídica</b> Patrimonial de Propios</p> <p><b>Título en virtud del cual se atribuye al municipio</b></p> <p><b>Signatura de inscripción en el Registro de la Propiedad</b></p> <p><b>Tomo</b> <b>Libro</b> <b>Folio</b></p> <p><b>Finca</b> <b>Núm. Inscripción</b></p> <p><b>Destino y acuerdo que lo hubiere dispuesto</b></p> <p><b>Derechos reales constituidos a su favor</b></p> <p><b>Derechos reales que gravaren la finca</b></p> <p><b>Derechos personales constituidos aen relación con la misma</b></p> <p><b>Frente</b></p> <p><b>Fecha de adquisición</b></p> <p><b>Costo de adquisición</b> 0</p>	111.415.727,36

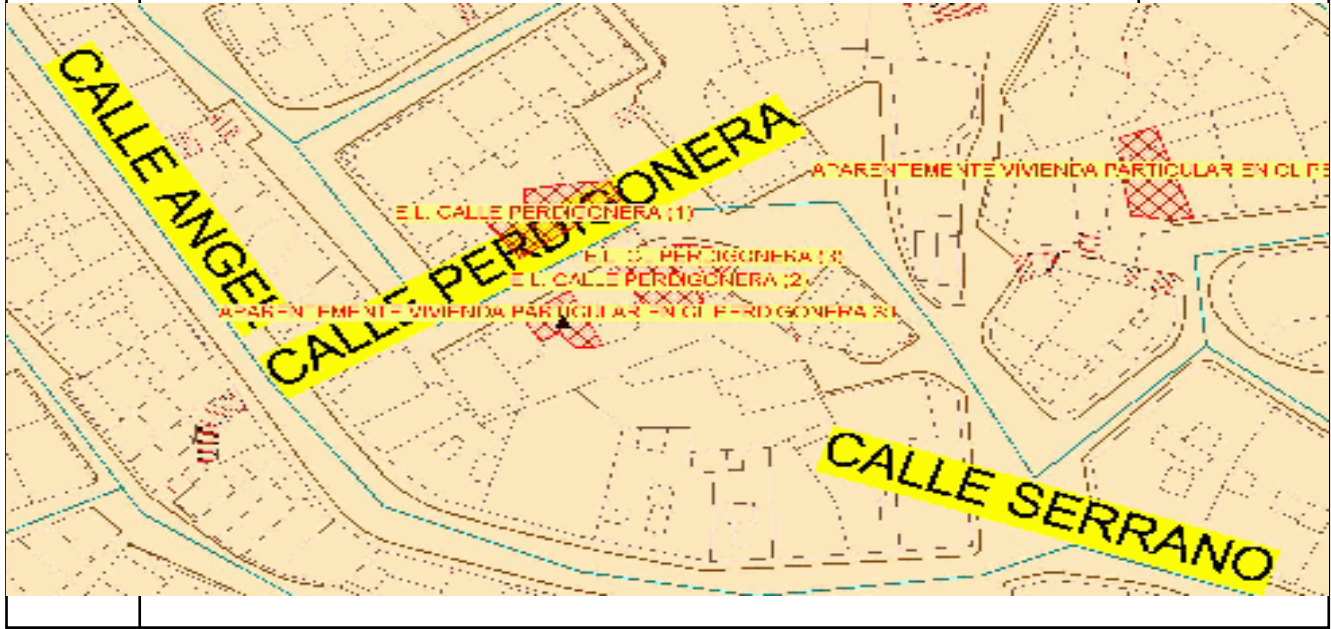


Orden	Detalle del Epígrafe 1 Sub-Epi 2 SOLARES	VALOR
17	<p style="text-align: right;"><i>Suma anterior.....</i></p> <p><b>Nombre de la finca</b> SOLAR EN CL PERDIGONERA 33</p> <p><b>Naturaleza del inmueble</b> Urbana</p> <p><b>Situación</b> CL PERDIGONERA 33, (antes 39)</p> <p><b>h ) Estado d</b> <b>i ) Parcela</b></p> <p><b>Referencia Catastral</b> 1861320XH9316S</p> <p><b>Situación</b></p> <p><b>Norte/Frente:</b> CL PERDIGONERA</p> <p><b>Sur/Fondo:</b> CL PERDIGONERA</p> <p><b>Este/Decha:</b> Vivienda en parcela 19 en el mismo polígono (18613)</p> <p><b>Oeste/Izda:</b> Vivienda en parcela 21 en el mismo polígono (18613)</p> <p><b>Superf. Solar m2</b> 49 <b>Superf. Constr. m2</b> 0</p> <p><b>Características, noticias sobre su construcción</b> La parcela dispone de 1 edificio. Edificación: Vivienda entre medianeras ocupada por un particular. Distribución: No se ha tenido acceso</p> <p><b>Estado de conservación</b></p> <p><b>Modificaciones posteriores a la fecha de aprobación</b></p> <p><b>Observaciones</b> SEGUN EL REGISTRO DE LA PROPIEDAD ES DE TITULARIDAD MUNICIPAL,</p> <p><b>Naturaleza Juridica</b> Patrimonial de Propios</p> <p><b>Título en virtud del cual se atribuye al municipio</b> Escritura de Compraventa de 15/06/1995</p> <p><b>Signatura de inscripción en el Registro de la Propiedad</b></p> <p><b>Tomo</b> 197 <b>Libro</b> 109 <b>Folio</b> 172</p> <p><b>Finca</b> 6160 <b>Núm. Inscripción</b></p> <p><b>Destino y acuerdo que lo hubiere dispuesto</b> Acuerdo de Pleno de 29/06/1993</p> <p><b>Derechos reales constituidos a su favor</b> No</p> <p><b>Derechos reales que gravaren la finca</b> 010115</p> <p><b>Derechos personales constituidos a en relación con la misma</b></p> <p><b>Frente</b></p> <p><b>Fecha de adquisición</b></p> <p><b>Costo de adquisición</b></p>	111.474.372,11



Orden	Detalle del Epígrafe 1 Sub-Epi 2 SOLARES	VALOR
17	<p>Valor que correspondería en venta</p> <p>Frutos y rentas que produce NO</p> <p><b>Memorándum</b> ADQUIRIDA POR COMPRA PARA URBANIZACIÓN DEL SECTOR NORTE DE COVES III</p> <p><b>Clasificación del suelo</b> Suelo Urbano <b>Calificación del suelo</b> Residencial, Sin especificar</p>	66.884,53

	<i>Suma y sigue.....</i>	111.541.256,64
--	--------------------------	----------------



Orden	Detalle del Epígrafe 1 Sub-Epi 3 PARQUES Y JARDINES	VALOR
1	<p style="text-align: right;"><i>Suma anterior.....</i></p> <p><b>Nombre de la finca</b> AREA DE JUEGOS ALTO DEL PELUT</p> <p><b>Naturaleza del inmueble</b> Urbana</p> <p><b>Situación</b> CL LLORENS 105</p> <p><b>h ) Estado d</b> <b>i ) Parcela</b></p> <p><b>Referencia Catastral</b> 1762514XH9316S</p> <p><b>Situación</b></p> <p><b>Norte/Frente:</b> Cuevas en parcelas del polígono (17642)</p> <p><b>Sur/Fondo:</b> Cuevas en parcelas del polígono (17625)</p> <p><b>Este/Decha:</b> CL LLORENS</p> <p><b>Oeste/lzda:</b> CL LLORENS</p> <p><b>Superf. Solar m2</b> 1936,49 <b>Superf. Constr. m2</b> 1936,49</p> <p><b>Características, noticias sobre su construcción</b> Se trata de un solar situado en el zona norte del casco urbano, ocupa el tercio central de la manzana que la contiene, y dispone de acceso por las calles colindantes al este y oeste. Dispone de una pista de juegos con area de descanso adyacente, todo en estado de abandono.</p> <p><b>Estado de conservación</b></p> <p><b>Modificaciones posteriores a la fecha de aprobación</b></p> <p><b>Observaciones</b> ZONA EN ESTADO DE ABANDONO</p> <p><b>Naturaleza Juridica</b> Público (Uso Público)</p> <p><b>Título en virtud del cual se atribuye al municipio</b></p> <p><b>Signatura de inscripción en el Registro de la Propiedad</b></p> <p><b>Tomo</b> <b>Libro</b> <b>Folio</b></p> <p><b>Finca</b> <b>Núm. Inscripción</b></p> <p><b>Destino y acuerdo que lo hubiere dispuesto</b></p> <p><b>Derechos reales constituidos a su favor</b></p> <p><b>Derechos reales que gravaren la finca</b></p> <p><b>Derechos personales constituidos aen relación con la misma</b></p> <p><b>Frente</b></p> <p><b>Fecha de adquisición</b></p> <p><b>Costo de adquisición</b> 0</p>	111.541.256,64



Orden	Detalle del Epígrafe 1 Sub-Epi 3 PARQUES Y JARDINES	VALOR
2	<p style="text-align: right;"><i>Suma anterior.....</i></p> <p><b>Nombre de la finca</b> E.L. CL LLORENS</p> <p><b>Naturaleza del inmueble</b> Urbana</p> <p><b>Situación</b> CL CORRAL 34</p> <p><b>h ) Estado d</b> <b>i ) Parcela</b></p> <p><b>Referencia Catastral</b> 1763806XH9316S</p> <p><b>Situación</b></p> <p><b>Norte/Frente:</b> Cueva en parcela 05 en el mismo polígono (17638)</p> <p><b>Sur/Fondo:</b> CL LLORENS</p> <p><b>Este/Decha:</b> CL LLORENS</p> <p><b>Oeste/lzda:</b> CL LLORENS</p> <p><b>Superf. Solar m2</b> 72,5 <b>Superf. Constr. m2</b> 0</p> <p><b>Características, noticias sobre su construcción</b> Se trata de un solar situado en el zona norte del casco urbano, ocupa el tercio inferior de la manzana que la contiene, y dispone de acceso por las calles colindantes al sur este y oeste. No existe ningún tipo de construcción en la parcela</p> <p><b>Estado de conservación</b></p> <p><b>Modificaciones posteriores a la fecha de aprobación</b></p> <p><b>Observaciones</b> CONSTA EN EL PADRON MUNICIPAL COMO PARCELA, PERO APARENTEMENTE ESTÁ DESTINADA A ESPACIO LIBRE, AUNQUE NO ESTA ACONDICIONADO COMO TAL</p> <p><b>Naturaleza Juridica</b> Público (Uso Público)</p> <p><b>Título en virtud del cual se atribuye al municipio</b></p> <p><b>Signatura de inscripción en el Registro de la Propiedad</b></p> <p><b>Tomo</b> <b>Libro</b> <b>Folio</b></p> <p><b>Finca</b> <b>Núm. Inscripción</b></p> <p><b>Destino y acuerdo que lo hubiere dispuesto</b></p> <p><b>Derechos reales constituidos a su favor</b></p> <p><b>Derechos reales que gravaren la finca</b></p> <p><b>Derechos personales constituidos aen relación con la misma</b></p> <p><b>Frente</b></p> <p><b>Fecha de adquisición</b></p> <p><b>Costo de adquisición</b> 0</p>	111.569.606,33



Orden	Detalle del Epígrafe 1 Sub-Epi 3 PARQUES Y JARDINES	VALOR
3	<p style="text-align: right;"><i>Suma anterior.....</i></p> <p><b>Nombre de la finca</b> E.L. CL PERDIGONERA (1)</p> <p><b>Naturaleza del inmueble</b> Urbana</p> <p><b>Situación</b> CL PERDIGONERA 33</p> <p><b>h ) Estado d</b> <b>i ) Parcela</b></p> <p><b>Referencia Catastral</b> 1861306XH9316S</p> <p><b>Situación</b></p> <p><b>Norte/Frente:</b> Edificación en parcela 05 en el mismo polígono (18613)</p> <p><b>Sur/Fondo:</b> CL PERDIGONERA</p> <p><b>Este/Decha:</b> CL PERDIGONERA</p> <p><b>Oeste/Izda:</b> Edificaciones en parcelas 34 y 35 en el mismo polígono (18613)</p> <p><b>Superf. Solar m2</b> 107,9 <b>Superf. Constr. m2</b> 0</p> <p><b>Características, noticias sobre su construcción</b> Se trata de un solar situado en el zona norte del casco urbano, ocupa la esquina sureste de la manzana que la contiene, y dispone de acceso por las calles colindantes al sur y este. No existe ningún tipo de construcción en la parcela</p> <p><b>Estado de conservación</b></p> <p><b>Modificaciones posteriores a la fecha de aprobación</b> <b>Observaciones</b></p> <p><b>Naturaleza Jurídica</b> Público (Uso Público) <b>Título en virtud del cual se atribuye al municipio</b></p> <p><b>Signatura de inscripción en el Registro de la Propiedad</b></p> <p><b>Tomo</b> <b>Libro</b> <b>Folio</b></p> <p><b>Finca</b> <b>Núm. Inscripción</b></p> <p><b>Destino y acuerdo que lo hubiere dispuesto</b></p> <p><b>Derechos reales constituidos a su favor</b></p> <p><b>Derechos reales que gravaren la finca</b></p> <p><b>Derechos personales constituidos aen relación con la misma</b></p> <p><b>Frente</b></p> <p><b>Fecha de adquisición</b></p> <p><b>Costo de adquisición</b> 0</p>	111.569.678,83





Orden	Detalle del Epígrafe 1 Sub-Epi 3 PARQUES Y JARDINES	VALOR
4	<p style="text-align: right;"><i>Suma anterior.....</i></p> <p><b>Nombre de la finca</b> E.L. CL PERDIGONERA (2)</p> <p><b>Naturaleza del inmueble</b> Urbana</p> <p><b>Situación</b> CL PERDIGONERA 37</p> <p><b>h ) Estado d</b> <b>i ) Parcela</b></p> <p><b>Referencia Catastral</b> 1861307XH9316S</p> <p><b>Situación</b></p> <p><b>Norte/Frente:</b> CL PERDIGONERA</p> <p><b>Sur/Fondo:</b> CL PERDIGONERA</p> <p><b>Este/Decha:</b> ESCALERAS</p> <p><b>Oeste/lzda:</b> Edificación en parcela 19 en el mismo polígono (18613)</p> <p><b>Superf. Solar m2</b> 59,95 <b>Superf. Constr. m2</b> 0</p> <p><b>Características, noticias sobre su construcción</b> Se trata de un solar situado en el zona norte del casco urbano, ocupa el tercio este de la manzana que la contiene, y dispone de acceso por las calles colindantes al norte, sur y este. No existe ningún tipo de construcción en la parcela</p> <p><b>Estado de conservación</b></p> <p><b>Modificaciones posteriores a la fecha de aprobación</b> <b>Observaciones</b></p> <p><b>Naturaleza Jurídica</b> Público (Uso Público) <b>Título en virtud del cual se atribuye al municipio</b></p> <p><b>Signatura de inscripción en el Registro de la Propiedad</b></p> <p><b>Tomo</b> <b>Libro</b> <b>Folio</b></p> <p><b>Finca</b> <b>Núm. Inscripción</b></p> <p><b>Destino y acuerdo que lo hubiere dispuesto</b></p> <p><b>Derechos reales constituidos a su favor</b></p> <p><b>Derechos reales que gravaren la finca</b></p> <p><b>Derechos personales constituidos aen relación con la misma</b></p> <p><b>Frente</b></p> <p><b>Fecha de adquisición</b></p> <p><b>Costo de adquisición</b> 0</p>	111.569.786,73



Orden	Detalle del Epígrafe 1 Sub-Epi 3 PARQUES Y JARDINES	VALOR
5	<p style="text-align: right;"><i>Suma anterior.....</i></p> <p><b>Nombre de la finca</b> E.L. CL CHORROS</p> <p><b>Naturaleza del inmueble</b> Urbana</p> <p><b>Situación</b> CL PELUT, ALT DEL 5</p> <p><b>h ) Estado d</b> <b>i ) Parcela</b></p> <p><b>Referencia Catastral</b> 1762701XH9316S</p> <p><b>Situación</b></p> <p><b>Norte/Frente:</b> CL CHORROS</p> <p><b>Sur/Fondo:</b> CL CHORROS</p> <p><b>Este/Decha:</b> CL CHORROS</p> <p><b>Oeste/lzda:</b> CL CHORROS</p> <p><b>Superf. Solar m2</b> 134,55 <b>Superf. Constr. m2</b> 0</p> <p><b>Caractarericísticas, noticias sobre su construcción</b> Se trata de un solar situado en el zona norte del casco urbano. No existe ningún tipo de construcción en la parcela</p> <p><b>Estado de conservación</b></p> <p><b>Modificaciones posteriores a la fecha de aprobación</b></p> <p><b>Observaciones</b> PARCELA CATASTRAL EN LA ACTUALIDAD DESTINADA A VIALES</p> <p>DEBERIA DARSE DE BAJA COMO BIEN INMUEBLE, YA QUE FORMARA PARTE DE LOS VIALES</p> <p><b>Naturaleza Juridica</b> Público (Uso Público)</p> <p><b>Título en virtud del cual se atribuye al municipio</b></p> <p><b>Signatura de inscripción en el Registro de la Propiedad</b></p> <p><b>Tomo</b> <b>Libro</b> <b>Folio</b></p> <p><b>Finca</b> <b>Núm. Inscripción</b></p> <p><b>Destino y acuerdo que lo hubiere dispuesto</b></p> <p><b>Derechos reales constituidos a su favor</b></p> <p><b>Derechos reales que gravaren la finca</b></p> <p><b>Derechos personales constituidos aen relación con la misma</b></p> <p><b>Frente</b></p> <p><b>Fecha de adquisición</b></p> <p><b>Costo de adquisición</b> 0</p>	111.569.846,68



Orden	Detalle del Epígrafe 1 Sub-Epi 3 PARQUES Y JARDINES	VALOR
6	<p style="text-align: right;"><i>Suma anterior.....</i></p> <p><b>Nombre de la finca</b> E.L. CL MACHA (1)</p> <p><b>Naturaleza del inmueble</b> Urbana</p> <p><b>Situación</b> CL MACHA 25</p> <p><b>h ) Estado d</b> <b>i ) Parcela</b></p> <p><b>Referencia Catastral</b> 1565907XH9316N y 1565934XH9316N</p> <p><b>Situación</b></p> <p><b>Norte/Frente:</b> Vivienda en parcela 05 en el mismo polígono (15659)</p> <p><b>Sur/Fondo:</b> Vivienda en parcela 08 en el mismo polígono (15659)</p> <p><b>Este/Decha:</b> CL MACHA</p> <p><b>Oeste/lzda:</b> Viviendas en parcelas 06, 32 y 33 en el mismo polígono (15659)</p> <p><b>Superf. Solar m2</b> 300 <b>Superf. Constr. m2</b> 300</p> <p><b>Características, noticias sobre su construcción</b> Se trata de un solar situado en el zona norte del casco urbano, ocupa una porción de superficie en el lado este de la manzana que la contiene, y dispone de acceso por la calle colindante al este. Dispone de zona verde y de descanso con árboles de ambientación.</p> <p><b>Estado de conservación</b></p> <p><b>Modificaciones posteriores a la fecha de aprobación</b></p> <p><b>Observaciones</b> EN EL PADRON CONSTA SÓLAMENTE LA PARCELA CON REFERENCIA 1565907XH9316N, PERO DE LA VISITA SE CONSTATA QUE ESTA JUNTO CON LA QUE TIENE REFERENCIA 1565934XH9316N FORMAN UNA ZONA VERDE ACONDICIONADA</p> <p><b>Naturaleza Jurídica</b> Público (Uso Público)</p> <p><b>Título en virtud del cual se atribuye al municipio</b></p> <p><b>Signatura de inscripción en el Registro de la Propiedad</b></p> <p><b>Tomo</b> <b>Libro</b> <b>Folio</b></p> <p><b>Finca</b> <b>Núm. Inscripción</b></p> <p><b>Destino y acuerdo que lo hubiere dispuesto</b></p> <p><b>Derechos reales constituidos a su favor</b></p> <p><b>Derechos reales que gravaren la finca</b></p> <p><b>Derechos personales constituidos aen relación con la misma</b></p> <p><b>Frente</b></p> <p><b>Fecha de adquisición</b></p> <p><b>Costo de adquisición</b> 0</p>	111.569.981,23



Orden	Detalle del Epígrafe 1 Sub-Epi 3 PARQUES Y JARDINES	VALOR
7	<p style="text-align: right;"><i>Suma anterior.....</i></p> <p><b>Nombre de la finca</b> E.L. CL MACHA (2)</p> <p><b>Naturaleza del inmueble</b> Urbana</p> <p><b>Situación</b> CL MACHA 30</p> <p><b>h ) Estado d</b> <b>i ) Parcela</b></p> <p><b>Referencia Catastral</b> 1565901XH9316N</p> <p><b>Situación</b></p> <p><b>Norte/Frente:</b> CL BON AIRE</p> <p><b>Sur/Fondo:</b> Edificación en parcela 02 en el mismo polígono (15659)</p> <p><b>Este/Decha:</b> CL MACHA</p> <p><b>Oeste/lzda:</b> ESPACIO LIBRE</p> <p><b>Superf. Solar m2</b> 103,05 <b>Superf. Constr. m2</b> 0</p> <p><b>Características, noticias sobre su construcción</b> Se trata de un solar situado en el límite norte del casco urbano, ocupa la esquina noreste de la manzana que la contiene, y dispone de acceso por las calles colindantes al norte y al este. No existe ningún tipo de construcción en la parcela</p> <p><b>Estado de conservación</b></p> <p><b>Modificaciones posteriores a la fecha de aprobación</b> <b>Observaciones</b></p> <p><b>Naturaleza Jurídica</b> Público (Uso Público)</p> <p><b>Título en virtud del cual se atribuye al municipio</b></p> <p><b>Signatura de inscripción en el Registro de la Propiedad</b></p> <p><b>Tomo</b> <b>Libro</b> <b>Folio</b></p> <p><b>Finca</b> <b>Núm. Inscripción</b></p> <p><b>Destino y acuerdo que lo hubiere dispuesto</b></p> <p><b>Derechos reales constituidos a su favor</b></p> <p><b>Derechos reales que gravaren la finca</b></p> <p><b>Derechos personales constituidos aen relación con la misma</b></p> <p><b>Frente</b></p> <p><b>Fecha de adquisición</b></p> <p><b>Costo de adquisición</b> 0</p>	111.571.688,83





Orden	Detalle del Epígrafe 1 Sub-Epi 3 PARQUES Y JARDINES	VALOR
8	<p style="text-align: right;"><i>Suma anterior.....</i></p> <p><b>Nombre de la finca</b> E.L. CL MACHA (3)</p> <p><b>Naturaleza del inmueble</b> Urbana</p> <p><b>Situación</b> CL MACHA 32</p> <p><b>h ) Estado d</b> <b>i ) Parcela</b></p> <p><b>Referencia Catastral</b> 1565109XH9316N</p> <p><b>Situación</b></p> <p><b>Norte/Frente:</b> Edificación en parcela 08 en el mismo polígono (15651)</p> <p><b>Sur/Fondo:</b> CL BONAIRE</p> <p><b>Este/Decha:</b> CL MACHA</p> <p><b>Oeste/lzda:</b> ESPACIO LIBRE</p> <p><b>Superf. Solar m2</b> 45,61 <b>Superf. Constr. m2</b> 0</p> <p><b>Características, noticias sobre su construcción</b> Se trata de un solar situado en el límite norte del casco urbano, ocupa la esquina noreste de la manzana que la contiene, y dispone de acceso por las calles colindantes al norte y al este. No existe ningún tipo de construcción en la parcela</p> <p><b>Estado de conservación</b></p> <p><b>Modificaciones posteriores a la fecha de aprobación</b></p> <p><b>Observaciones</b></p> <p><b>Naturaleza Jurídica</b> Público (Uso Público)</p> <p><b>Título en virtud del cual se atribuye al municipio</b></p> <p><b>Signatura de inscripción en el Registro de la Propiedad</b></p> <p><b>Tomo</b> <b>Libro</b> <b>Folio</b></p> <p><b>Finca</b> <b>Núm. Inscripción</b></p> <p><b>Destino y acuerdo que lo hubiere dispuesto</b></p> <p><b>Derechos reales constituidos a su favor</b></p> <p><b>Derechos reales que gravaren la finca</b></p> <p><b>Derechos personales constituidos a en relación con la misma</b></p> <p><b>Frente</b></p> <p><b>Fecha de adquisición</b></p> <p><b>Costo de adquisición</b> 0</p>	111.571.791,88



Orden	Detalle del Epígrafe 1 Sub-Epi 3 PARQUES Y JARDINES	VALOR						
9	<p style="text-align: right;"><i>Suma anterior.....</i></p> <p><b>Nombre de la finca</b> E.L. CL PLANELLES</p> <p><b>Naturaleza del inmueble</b> Urbana</p> <p><b>Situación</b> CL PLANELLES 4</p> <p><b>h ) Estado d</b> <b>i ) Parcela</b></p> <p><b>Referencia Catastral</b> 1360202XH9316S</p> <p><b>Situación</b></p> <p><b>Norte/Frente:</b> CL PLANELLES</p> <p><b>Sur/Fondo:</b> CL PLANELLES</p> <p><b>Este/Decha:</b> CL PLANELLES</p> <p><b>Oeste/lzda:</b> ESPACIO LIBRE</p> <p><b>Superf. Solar m2</b> 125 <b>Superf. Constr. m2</b> 125</p> <p><b>Características, noticias sobre su construcción</b> Se trata de un solar situado en el zona oeste del casco urbano, ocupa el tercio este de la manzana que la contiene, y dispone de acceso por las calles colindantes al norte, sur y este. Pequeña zona de descanso con arbolado</p> <p><b>Estado de conservación</b></p> <p><b>Modificaciones posteriores a la fecha de aprobación</b></p> <p><b>Observaciones</b> LA PARCELA CATASTRAL QUE CONSTA EN EL PADRON NO SE CORRESPONDE CON EL AMBITO OBSERVADO EN LA VISITA</p> <p><b>Naturaleza Juridica</b> Público (Uso Público)</p> <p><b>Título en virtud del cual se atribuye al municipio</b></p> <p><b>Signatura de inscripción en el Registro de la Propiedad</b></p> <table border="0" style="width: 100%;"> <tr> <td style="width: 30%;"><b>Tomo</b></td> <td style="width: 30%;"><b>Libro</b></td> <td style="width: 30%;"><b>Folio</b></td> </tr> <tr> <td><b>Finca</b></td> <td colspan="2"><b>Núm. Inscripción</b></td> </tr> </table> <p><b>Destino y acuerdo que lo hubiere dispuesto</b> Acuerdo Municipal 25/02/1982</p> <p><b>Derechos reales constituidos a su favor</b></p> <p><b>Derechos reales que gravaren la finca</b></p> <p><b>Derechos personales constituidos aen relación con la misma</b></p> <p><b>Frente</b></p> <p><b>Fecha de adquisición</b> 22/10/1982</p> <p><b>Costo de adquisición</b> 0 22/10/1982</p>	<b>Tomo</b>	<b>Libro</b>	<b>Folio</b>	<b>Finca</b>	<b>Núm. Inscripción</b>		111.571.837,49
<b>Tomo</b>	<b>Libro</b>	<b>Folio</b>						
<b>Finca</b>	<b>Núm. Inscripción</b>							



Orden	Detalle del Epígrafe 1 Sub-Epi 3 PARQUES Y JARDINES	VALOR						
10	<p style="text-align: right;"><i>Suma anterior.....</i></p> <p><b>Nombre de la finca</b> E.L. CL RAMON Y CAJAL</p> <p><b>Naturaleza del inmueble</b> Urbana</p> <p><b>Situación</b> CL RAMON Y CAJAL 8</p> <p><b>h ) Estado d</b> <b>i ) Parcela</b></p> <p><b>Referencia Catastral</b> 1859901XH9315N</p> <p><b>Situación</b></p> <p><b>Norte/Frente:</b> CL SAN PASCUAL</p> <p><b>Sur/Fondo:</b> CL RAMON Y CAJAL</p> <p><b>Este/Decha:</b> Edificación en parcela 02 en el mismo polígono (18599)</p> <p><b>Oeste/lzda:</b> CL RAMON Y CAJAL</p> <p><b>Superf. Solar m2</b> 68,85 <b>Superf. Constr. m2</b> 68,85</p> <p><b>Caractarerísticas, noticias sobre su construcción</b> Se trata de un solar situado en el zona central del casco urbano, ocupa el tercio oeste de la manzana que la contiene, y dispone de acceso por las calles colindantes al norte, sur y oeste. Pequeña zona de descanso pavimentada y delimitada por una val</p> <p><b>Estado de conservación</b></p> <p><b>Modificaciones posteriores a la fecha de aprobación</b></p> <p><b>Observaciones</b></p> <p><b>Naturaleza Juridica</b> Público (Uso Público)</p> <p><b>Título en virtud del cual se atribuye al municipio</b></p> <p><b>Signatura de inscripción en el Registro de la Propiedad</b></p> <table border="0" style="width: 100%;"> <tr> <td style="width: 30%;"><b>Tomo</b></td> <td style="width: 30%;"><b>Libro</b></td> <td style="width: 30%;"><b>Folio</b></td> </tr> <tr> <td><b>Finca</b></td> <td colspan="2"><b>Núm. Inscripción</b></td> </tr> </table> <p><b>Destino y acuerdo que lo hubiere dispuesto</b></p> <p><b>Derechos reales constituidos a su favor</b></p> <p><b>Derechos reales que gravaren la finca</b></p> <p><b>Derechos personales constituidos aen relación con la misma</b></p> <p><b>Frente</b></p> <p><b>Fecha de adquisición</b></p> <p><b>Costo de adquisición</b> 0</p>	<b>Tomo</b>	<b>Libro</b>	<b>Folio</b>	<b>Finca</b>	<b>Núm. Inscripción</b>		111.577.227,19
<b>Tomo</b>	<b>Libro</b>	<b>Folio</b>						
<b>Finca</b>	<b>Núm. Inscripción</b>							



Orden	Detalle del Epígrafe 1 Sub-Epi 3 PARQUES Y JARDINES	VALOR
11	<p style="text-align: right;"><i>Suma anterior.....</i></p> <p><b>Nombre de la finca</b> E.L. CL VAYONA</p> <p><b>Naturaleza del inmueble</b> Urbana</p> <p><b>Situación</b> CL VAIONA 63</p> <p><b>h ) Estado d</b> <b>i ) Parcela</b></p> <p><b>Referencia Catastral</b> 1465604XH9316N</p> <p><b>Situación</b></p> <p><b>Norte/Frente:</b> ESPACIO LIBRE</p> <p><b>Sur/Fondo:</b> ESPACIO LIBRE</p> <p><b>Este/Decha:</b> CL VAIONA</p> <p><b>Oeste/lzda:</b> CL VAIONA</p> <p><b>Superf. Solar m2</b> 17,89 <b>Superf. Constr. m2</b> 0</p> <p><b>Características, noticias sobre su construcción</b> Se trata de un solar situado en el zona norte del casco urbano, ocupa una porción de superficie en el lado oeste de la manzana que la contiene, y dispone de acceso por la calle colindante al oeste. No existe ningún tipo de construcción en la parcela</p> <p><b>Estado de conservación</b></p> <p><b>Modificaciones posteriores a la fecha de aprobación</b></p> <p><b>Observaciones</b></p> <p><b>Naturaleza Juridica</b> Público (Uso Público)</p> <p><b>Título en virtud del cual se atribuye al municipio</b></p> <p><b>Signatura de inscripción en el Registro de la Propiedad</b></p> <p><b>Tomo</b> <b>Libro</b> <b>Folio</b></p> <p><b>Finca</b> <b>Núm. Inscripción</b></p> <p><b>Destino y acuerdo que lo hubiere dispuesto</b></p> <p><b>Derechos reales constituidos a su favor</b></p> <p><b>Derechos reales que gravaren la finca</b></p> <p><b>Derechos personales constituidos aen relación con la misma</b></p> <p><b>Frente</b></p> <p><b>Fecha de adquisición</b></p> <p><b>Costo de adquisición</b> 0</p>	111.584.422,36



























Orden	Detalle del Epígrafe 1 Sub-Epi 3 PARQUES Y JARDINES	VALOR
17	<p style="text-align: right;"><i>Suma anterior.....</i></p> <p><b>Nombre de la finca</b> AREA DE JUEGOS (EL REALENGO)</p> <p><b>Naturaleza del inmueble</b> Urbana</p> <p><b>Situación</b> CL LA FUENTE</p> <p><b>h ) Estado d</b> <b>i ) Parcela</b></p> <p><b>Referencia Catastral</b> No posee</p> <p><b>Situación</b></p> <p><b>Norte/Frente:</b> CL EL GORRION</p> <p><b>Sur/Fondo:</b> VIVIENDAS</p> <p><b>Este/Decha:</b> CL LA FUENTE</p> <p><b>Oeste/lzda:</b> CL EL CIPRES</p> <p><b>Superf. Solar m2</b> 2657 <b>Superf. Constr. m2</b> 2657</p> <p><b>Características, noticias sobre su construcción</b> Se trata de un solar situado en el zona noroeste del casco urbano, ocupa la mitad superior de la manzana que la contiene, y dispone de acceso por las calles colindantes al norte, este y oeste. Consta de un campo de futbol de tierra y equipado</p> <p><b>Estado de conservación</b></p> <p><b>Modificaciones posteriores a la fecha de aprobación</b></p> <p><b>Observaciones</b></p> <p><b>Naturaleza Juridica</b> Público (Servicio Público)</p> <p><b>Título en virtud del cual se atribuye al municipio</b></p> <p><b>Signatura de inscripción en el Registro de la Propiedad</b></p> <p><b>Tomo</b> <b>Libro</b> <b>Folio</b></p> <p><b>Finca</b> <b>Núm. Inscripción</b></p> <p><b>Destino y acuerdo que lo hubiere dispuesto</b></p> <p><b>Derechos reales constituidos a su favor</b></p> <p><b>Derechos reales que gravaren la finca</b></p> <p><b>Derechos personales constituidos aen relación con la misma</b></p> <p><b>Frente</b></p> <p><b>Fecha de adquisición</b></p> <p><b>Costo de adquisición</b> 0</p>	111.646.658,92



Orden	Detalle del Epígrafe 1 Sub-Epi 3 PARQUES Y JARDINES	VALOR
18	<p style="text-align: right;"><i>Suma anterior.....</i></p> <p><b>Nombre de la finca</b> Z.V. JUNTO CONSULTORIO (EL REALENGO)</p> <p><b>Naturaleza del inmueble</b> Urbana</p> <p><b>Situación</b> CL LA FUENTE</p> <p><b>h ) Estado d</b> <b>i ) Parcela</b></p> <p><b>Referencia Catastral</b> No posee</p> <p><b>Situación</b></p> <p><b>Norte/Frente:</b> CL LA FUENTE</p> <p><b>Sur/Fondo:</b> CONSULTORIO MEDICO</p> <p><b>Este/Decha:</b> CL LA FUENTE</p> <p><b>Oeste/lzda:</b> CL EL CIPRES</p> <p><b>Superf. Solar m2</b> 1706 <b>Superf. Constr. m2</b> 0</p> <p><b>Características, noticias sobre su construcción</b> Se trata de un solar situado en el zona central del casco urbano, ocupa la mitad superior de la manzana que la contiene, y dispone de acceso por las calles colindantes al norte, este y oeste. No existe ningún tipo de construcción en la parcela</p> <p><b>Estado de conservación</b></p> <p><b>Modificaciones posteriores a la fecha de aprobación</b></p> <p><b>Observaciones</b> ZONA VERDE SIN DESARROLLAR</p> <p><b>Naturaleza Juridica</b> Público (Uso Público)</p> <p><b>Título en virtud del cual se atribuye al municipio</b></p> <p><b>Signatura de inscripción en el Registro de la Propiedad</b></p> <p><b>Tomo</b> <b>Libro</b> <b>Folio</b></p> <p><b>Finca</b> <b>Núm. Inscripción</b></p> <p><b>Destino y acuerdo que lo hubiere dispuesto</b></p> <p><b>Derechos reales constituidos a su favor</b></p> <p><b>Derechos reales que gravaren la finca</b></p> <p><b>Derechos personales constituidos aen relación con la misma</b></p> <p><b>Frente</b></p> <p><b>Fecha de adquisición</b></p> <p><b>Costo de adquisición</b> 0</p>	111.672.831,12





Orden	Detalle del Epígrafe 1 Sub-Epi 3 PARQUES Y JARDINES	VALOR
19	<p style="text-align: right;"><i>Suma anterior.....</i></p> <p><b>Nombre de la finca</b> E.L. CL PERDIGONERA (3)</p> <p><b>Naturaleza del inmueble</b> Urbana</p> <p><b>Situación</b> CL PERDIGONERA 36</p> <p><b>h ) Estado d</b> <b>i ) Parcela</b></p> <p><b>Referencia Catastral</b> 1861308XH9316S</p> <p><b>Situación</b></p> <p><b>Norte/Frente:</b> CL PERDIGONERA</p> <p><b>Sur/Fondo:</b> CL PERDIGONERA</p> <p><b>Este/Decha:</b> CL PERDIGONERA</p> <p><b>Oeste/lzda:</b> ESCALERAS</p> <p><b>Superf. Solar m2</b> 22,6 <b>Superf. Constr. m2</b> 0</p> <p><b>Características, noticias sobre su construcción</b> Se trata de un solar situado en el zona norte del casco urbano, ocupa el tercio este de la manzana que la contiene, y dispone de acceso por las calles colindantes al norte, sur y este. No existe ningún tipo de construcción en la parcela</p> <p><b>Estado de conservación</b></p> <p><b>Modificaciones posteriores a la fecha de aprobación</b> <b>Observaciones</b></p> <p><b>Naturaleza Juridica</b> Público (Uso Público) <b>Título en virtud del cual se atribuye al municipio</b></p> <p><b>Signatura de inscripción en el Registro de la Propiedad</b></p> <p><b>Tomo</b> <b>Libro</b> <b>Folio</b></p> <p><b>Finca</b> <b>Núm. Inscripción</b></p> <p><b>Destino y acuerdo que lo hubiere dispuesto</b></p> <p><b>Derechos reales constituidos a su favor</b></p> <p><b>Derechos reales que gravaren la finca</b></p> <p><b>Derechos personales constituidos aen relación con la misma</b></p> <p><b>Frente</b></p> <p><b>Fecha de adquisición</b></p> <p><b>Costo de adquisición</b> 0</p>	111.674.537,12





Orden	Detalle del Epígrafe 1 Sub-Epi 3 PARQUES Y JARDINES	VALOR
20	<p style="text-align: right;"><i>Suma anterior.....</i></p> <p><b>Nombre de la finca</b>                   SECTOR R10 - ZV1</p> <p><b>Naturaleza del inmueble</b>                   Urbana</p> <p><b>Situación</b> SECTOR R10</p> <p>    <b>h ) Estado d</b>                                   <b>i ) Parcela</b></p> <p><b>Referencia Catastral</b>                   No posee</p> <p><b>Situación</b></p> <p>    <b>Norte/Frente:</b>           PARCELA R5</p> <p>    <b>Sur/Fondo:</b>           VIAL EN EJECUCION</p> <p>    <b>Este/Decha:</b>           VIAL EN EJECUCION</p> <p>    <b>Oeste/lzda:</b>           VIAL EN EJECUCION</p> <p><b>Superf. Solar m2</b>           3641,72                   <b>Superf. Constr. m2</b>    0</p> <p><b>Características, noticias sobre su construcción</b> Se trata de un solar situado en el zona sur del sector, ocupa la mitad inferior de la manzana que la contiene, y dispone de acceso por las calles colindantes al sur, este y oeste. No existe ningún tipo de construcción en la parcela</p> <p><b>Estado de conservación</b></p> <p><b>Modificaciones posteriores a la fecha de aprobación</b></p> <p><b>Observaciones</b> ZONA VERDE SIN EJECUTAR</p> <p><b>Naturaleza Juridica</b>                   Público (Uso Público)</p> <p><b>Título en virtud del cual se atribuye al municipio</b></p> <p><b>Signatura de inscripción en el Registro de la Propiedad</b></p> <p><b>Tomo</b>                                           <b>Libro</b>                                           <b>Folio</b></p> <p><b>Finca</b>                                           <b>Núm. Inscripción</b></p> <p><b>Destino y acuerdo que lo hubiere dispuesto</b></p> <p><b>Derechos reales constituidos a su favor</b></p> <p><b>Derechos reales que gravaren la finca</b></p> <p><b>Derechos personales constituidos aen relación con la misma</b></p> <p><b>Frente</b></p> <p><b>Fecha de adquisición</b></p> <p><b>Costo de adquisición</b> 0</p>	111.674.559,72



Orden	Detalle del Epígrafe 1 Sub-Epi 3 PARQUES Y JARDINES	VALOR
21	<p style="text-align: right;"><i>Suma anterior.....</i></p> <p><b>Nombre de la finca</b>                   SECTOR R10 - ZV2</p> <p><b>Naturaleza del inmueble</b>                   Urbana</p> <p><b>Situación</b> SECTOR R10</p> <p>    <b>h ) Estado d</b>                                   <b>i ) Parcela</b></p> <p><b>Referencia Catastral</b>                   No posee</p> <p><b>Situación</b></p> <p>    <b>Norte/Frente:</b>    PARCELA R7</p> <p>    <b>Sur/Fondo:</b>       VIAL EN EJECUCION</p> <p>    <b>Este/Decha:</b>    VIAL EN EJECUCION</p> <p>    <b>Oeste/lzda:</b>     VIAL EN EJECUCION</p> <p><b>Superf. Solar m2</b>           3016,98                   <b>Superf. Constr. m2</b>    0</p> <p><b>Características, noticias sobre su construcción</b> Se trata de un solar situado en el zona sur del sector, ocupa la mitad inferior de la manzana que la contiene, y dispone de acceso por las calles colindantes al sur, este y oeste. No existe ningún tipo de construcción en la parcela</p> <p><b>Estado de conservación</b></p> <p><b>Modificaciones posteriores a la fecha de aprobación</b></p> <p><b>Observaciones</b> ZONA VERDE SIN EJECUTAR</p> <p><b>Naturaleza Juridica</b>                   Público (Uso Público)</p> <p><b>Título en virtud del cual se atribuye al municipio</b></p> <p><b>Signatura de inscripción en el Registro de la Propiedad</b></p> <p><b>Tomo</b>                                           <b>Libro</b>                                           <b>Folio</b></p> <p><b>Finca</b>                                           <b>Núm. Inscripción</b></p> <p><b>Destino y acuerdo que lo hubiere dispuesto</b></p> <p><b>Derechos reales constituidos a su favor</b></p> <p><b>Derechos reales que gravaren la finca</b></p> <p><b>Derechos personales constituidos aen relación con la misma</b></p> <p><b>Frente</b></p> <p><b>Fecha de adquisición</b></p> <p><b>Costo de adquisición</b> 0</p>	111.678.201,44



Orden	Detalle del Epígrafe 1 Sub-Epi 3 PARQUES Y JARDINES	VALOR
22	<p style="text-align: right;"><i>Suma anterior.....</i></p> <p><b>Nombre de la finca</b>                   SECTOR R10 - ZV3</p> <p><b>Naturaleza del inmueble</b>                   Urbana</p> <p><b>Situación</b> SECTOR R10</p> <p>    <b>h ) Estado d</b>                           <b>i ) Parcela</b></p> <p><b>Referencia Catastral</b>                   No posee</p> <p><b>Situación</b></p> <p>    <b>Norte/Frente:</b>    PARCELA R9</p> <p>    <b>Sur/Fondo:</b>       VIAL EN EJECUCION</p> <p>    <b>Este/Decha:</b>     VIAL EN EJECUCION</p> <p>    <b>Oeste/lzda:</b>     VIAL EN EJECUCION</p> <p><b>Superf. Solar m2</b>           4664,12                   <b>Superf. Constr. m2</b>    0</p> <p><b>Características, noticias sobre su construcción</b> Se trata de un solar situado en el zona sur del sector, ocupa la mitad inferior de la manzana que la contiene, y dispone de acceso por las calles colindantes al sur, este y oeste. No existe ningún tipo de construcción en la parcela</p> <p><b>Estado de conservación</b></p> <p><b>Modificaciones posteriores a la fecha de aprobación</b></p> <p><b>Observaciones</b> ZONA VERDE SIN EJECUTAR</p> <p><b>Naturaleza Juridica</b>                   Público (Uso Público)</p> <p><b>Título en virtud del cual se atribuye al municipio</b></p> <p><b>Signatura de inscripción en el Registro de la Propiedad</b></p> <p><b>Tomo</b>                                       <b>Libro</b>                                       <b>Folio</b></p> <p><b>Finca</b>                                       <b>Núm. Inscripción</b></p> <p><b>Destino y acuerdo que lo hubiere dispuesto</b></p> <p><b>Derechos reales constituidos a su favor</b></p> <p><b>Derechos reales que gravaren la finca</b></p> <p><b>Derechos personales constituidos aen relación con la misma</b></p> <p><b>Frente</b></p> <p><b>Fecha de adquisición</b></p> <p><b>Costo de adquisición</b> 0</p>	111.681.218,42



Orden	Detalle del Epígrafe 1 Sub-Epi 3 PARQUES Y JARDINES	VALOR
23	<p style="text-align: right;"><i>Suma anterior.....</i></p> <p><b>Nombre de la finca</b>                   SECTOR R10 - ZV4</p> <p><b>Naturaleza del inmueble</b>                   Urbana</p> <p><b>Situación</b> SECTOR R10</p> <p>    <b>h ) Estado d</b>                                   <b>i ) Parcela</b></p> <p><b>Referencia Catastral</b>                   No posee</p> <p><b>Situación</b></p> <p>    <b>Norte/Frente:</b>           VIAL EN EJECUCION</p> <p>    <b>Sur/Fondo:</b>           VIAL EN EJECUCION</p> <p>    <b>Este/Decha:</b>           VIAL EN EJECUCION</p> <p>    <b>Oeste/lzda:</b>           VIAL EN EJECUCION</p> <p><b>Superf. Solar m2</b>           1566,21                   <b>Superf. Constr. m2</b>    0</p> <p><b>Características, noticias sobre su construcción</b> Se trata de un solar situado en el límite norte del casco urbano, ocupa la totalidad de la manzana que la contiene, y dispone de acceso por las cuatro calles colindantes. No existe ningún tipo de construcción en la parcela</p> <p><b>Estado de conservación</b></p> <p><b>Modificaciones posteriores a la fecha de aprobación</b></p> <p><b>Observaciones</b> ZONA VERDE SIN EJECUTAR</p> <p><b>Naturaleza Jurídica</b>                   Público (Uso Público)</p> <p><b>Título en virtud del cual se atribuye al municipio</b></p> <p><b>Signatura de inscripción en el Registro de la Propiedad</b></p> <p><b>Tomo</b>                                           <b>Libro</b>                                           <b>Folio</b></p> <p><b>Finca</b>                                           <b>Núm. Inscripción</b></p> <p><b>Destino y acuerdo que lo hubiere dispuesto</b></p> <p><b>Derechos reales constituidos a su favor</b></p> <p><b>Derechos reales que gravaren la finca</b></p> <p><b>Derechos personales constituidos aen relación con la misma</b></p> <p><b>Frente</b></p> <p><b>Fecha de adquisición</b></p> <p><b>Costo de adquisición</b> 0</p>	111.685.882,54





Orden	Detalle del Epígrafe 1 Sub-Epi 3 PARQUES Y JARDINES	VALOR
24	<p style="text-align: right;"><i>Suma anterior.....</i></p> <p><b>Nombre de la finca</b>                   SECTOR R10 - ZV5</p> <p><b>Naturaleza del inmueble</b>                   Urbana</p> <p><b>Situación</b> SECTOR R10</p> <p>    <b>h ) Estado d</b>                                   <b>i ) Parcela</b></p> <p><b>Referencia Catastral</b>                   No posee</p> <p><b>Situación</b></p> <p>    <b>Norte/Frente:</b>           VIAL EN EJECUCION</p> <p>    <b>Sur/Fondo:</b>           VIAL EN EJECUCION</p> <p>    <b>Este/Decha:</b>           LIMITE DEL SECTOR</p> <p>    <b>Oeste/lzda:</b>           VIAL EN EJECUCION</p> <p><b>Superf. Solar m2</b>           4330,21                   <b>Superf. Constr. m2</b>    0</p> <p><b>Características, noticias sobre su construcción</b> Se trata de un solar situado en el límite noreste del casco urbano, dispone de acceso por las calles colindantes al norte, sur y oeste. No existe ningún tipo de construcción en la parcela</p> <p><b>Estado de conservación</b></p> <p><b>Modificaciones posteriores a la fecha de aprobación</b> <b>Observaciones</b> ZONA VERDE SIN EJECUTAR</p> <p><b>Naturaleza Jurídica</b>                   Público (Uso Público)</p> <p><b>Título en virtud del cual se atribuye al municipio</b></p> <p><b>Signatura de inscripción en el Registro de la Propiedad</b></p> <p><b>Tomo</b>                                   <b>Libro</b>                                   <b>Folio</b></p> <p><b>Finca</b>                                   <b>Núm. Inscripción</b></p> <p><b>Destino y acuerdo que lo hubiere dispuesto</b></p> <p><b>Derechos reales constituidos a su favor</b></p> <p><b>Derechos reales que gravaren la finca</b></p> <p><b>Derechos personales constituidos aen relación con la misma</b></p> <p><b>Frente</b></p> <p><b>Fecha de adquisición</b></p> <p><b>Costo de adquisición</b> 0</p>	111.687.448,75



Orden	Detalle del Epígrafe 1 Sub-Epi 3 PARQUES Y JARDINES	VALOR
25	<p style="text-align: right;"><i>Suma anterior.....</i></p> <p><b>Nombre de la finca</b>                   SECTOR R10 - ZV6</p> <p><b>Naturaleza del inmueble</b>                   Urbana</p> <p><b>Situación</b> SECTOR R10</p> <p>    <b>h ) Estado d</b>                                   <b>i ) Parcela</b></p> <p><b>Referencia Catastral</b>                   No posee</p> <p><b>Situación</b></p> <p>    <b>Norte/Frente:</b>           VIAL EN EJECUCION</p> <p>    <b>Sur/Fondo:</b>           VIAL EN EJECUCION</p> <p>    <b>Este/Decha:</b>           VIAL EN EJECUCION</p> <p>    <b>Oeste/lzda:</b>           LIMITE DEL SECTOR</p> <p><b>Superf. Solar m2</b>           88597,31                   <b>Superf. Constr. m2</b>    0</p> <p><b>Características, noticias sobre su construcción</b> Se trata de un solar situado en el límite oeste del casco urbano, dispone de acceso por las calles colindantes al norte, sur y este. No existe ningún tipo de construcción en la parcela</p> <p><b>Estado de conservación</b></p> <p><b>Modificaciones posteriores a la fecha de aprobación</b></p> <p><b>Observaciones</b> ZONA VERDE SIN EJECUTAR</p> <p><b>Naturaleza Jurídica</b>                   Público (Uso Público)</p> <p><b>Título en virtud del cual se atribuye al municipio</b></p> <p><b>Signatura de inscripción en el Registro de la Propiedad</b></p> <p><b>Tomo</b>                                   <b>Libro</b>                                   <b>Folio</b></p> <p><b>Finca</b>                                   <b>Núm. Inscripción</b></p> <p><b>Destino y acuerdo que lo hubiere dispuesto</b></p> <p><b>Derechos reales constituidos a su favor</b></p> <p><b>Derechos reales que gravaren la finca</b></p> <p><b>Derechos personales constituidos aen relación con la misma</b></p> <p><b>Frente</b></p> <p><b>Fecha de adquisición</b></p> <p><b>Costo de adquisición</b> 0</p>	111.691.778,96



Orden	Detalle del Epígrafe 1 Sub-Epi 3 PARQUES Y JARDINES	VALOR
26	<p style="text-align: right;"><i>Suma anterior.....</i></p> <p><b>Nombre de la finca</b> PARQUE MUNICIPAL RONDA SUR</p> <p><b>Naturaleza del inmueble</b> Urbana</p> <p><b>Situación</b> Calle Fraternidad</p> <p><b>h ) Estado d</b> <b>i ) Parcela</b></p> <p><b>Referencia Catastral</b> No posee</p> <p><b>Situación</b></p> <p><b>Norte/Frente:</b> Calle Fraternidad</p> <p><b>Sur/Fondo:</b> Vial</p> <p><b>Este/Decha:</b> Vial de acceso a Centro Educativo</p> <p><b>Oeste/lzda:</b> Calle Ronda Sur.</p> <p><b>Superf. Solar m2</b> 5500 <b>Superf. Constr. m2</b> 5500</p> <p><b>Características, noticias sobre su construcción</b> Se trata de un solar situado en el límite sur del casco urbano, ocupa la totalidad de la manzana que la contiene, y dispone de acceso por las cuatro calles colindantes. Dispone de zona verde y de descanso con árboles de ambientación de diferentes especies, mobiliario para juegos infantiles y demás mobiliario urbano necesario para desempeñar sus funciones</p> <p><b>Estado de conservación</b></p> <p><b>Modificaciones posteriores a la fecha de aprobación</b> <b>Observaciones</b></p> <p><b>Naturaleza Jurídica</b> Público (Uso Público)</p> <p><b>Título en virtud del cual se atribuye al municipio</b></p> <p><b>Signatura de inscripción en el Registro de la Propiedad</b></p> <p><b>Tomo</b> <b>Libro</b> <b>Folio</b></p> <p><b>Finca</b> <b>Núm. Inscripción</b></p> <p><b>Destino y acuerdo que lo hubiere dispuesto</b></p> <p><b>Derechos reales constituidos a su favor</b></p> <p><b>Derechos reales que gravaren la finca</b></p> <p><b>Derechos personales constituidos a en relación con la misma</b></p> <p><b>Frente</b></p> <p><b>Fecha de adquisición</b></p> <p><b>Costo de adquisición</b> 0</p>	111.780.376,27



	Detalle del Epígrafe 1 Sub-Epi 3 PARQUES Y JARDINES	VALOR						
27	<p style="text-align: right;"><i>Suma anterior.....</i></p> <p><b>Nombre de la finca</b> JARDIN MIGUEL HERNANDEZ</p> <p><b>Naturaleza del inmueble</b> Urbana</p> <p><b>Situación</b> C/ Fraternidad, 15</p> <p><b>h ) Estado d</b> <b>i ) Parcela</b></p> <p><b>Referencia Catastral</b> 2454404XH9325S</p> <p><b>Situación</b></p> <p><b>Norte/Frente:</b> C/ Fraternidad</p> <p><b>Sur/Fondo:</b> Edificación en parcela 03 en el mismo polígono (24544)</p> <p><b>Este/Decha:</b> Edificación en parcela 02 en el mismo polígono (24544)</p> <p><b>Oeste/lzda:</b> Edificación en parcela 01 en el mismo polígono (24544)</p> <p><b>Superf. Solar m2</b> 1240 <b>Superf. Constr. m2</b> 1240</p> <p><b>Caractarerísticas, noticias sobre su construcción</b> Se trata de un solar situado en el zona sureste del casco urbano, ocupa una porción de superficie en el lado norte de la manzana que la contiene, y dispone de acceso por la calle colindantes al norte. Dispone de zona verde y de descanso con árboles de ambientación de diferentes especies, mobiliario para juegos infantiles y demás mobiliario urbano necesario para desempeñar sus funciones</p> <p><b>Estado de conservación</b></p> <p><b>Modificaciones posteriores a la fecha de aprobación</b> <b>Observaciones</b></p> <p><b>Naturaleza Juridica</b> Público (Uso Público) <b>Título en virtud del cual se atribuye al municipio</b></p> <p><b>Signatura de inscripción en el Registro de la Propiedad</b></p> <table border="0" style="width: 100%;"> <tr> <td style="width: 33%;"><b>Tomo</b></td> <td style="width: 33%;"><b>Libro</b></td> <td style="width: 33%;"><b>Folio</b></td> </tr> <tr> <td><b>Finca</b></td> <td colspan="2"><b>Núm. Inscripción</b></td> </tr> </table> <p><b>Destino y acuerdo que lo hubiere dispuesto</b></p> <p><b>Derechos reales constituidos a su favor</b></p> <p><b>Derechos reales que gravaren la finca</b></p> <p><b>Derechos personales constituidos aen relación con la misma</b></p> <p><b>Frente</b></p> <p><b>Fecha de adquisición</b></p> <p><b>Costo de adquisición</b> 0</p>	<b>Tomo</b>	<b>Libro</b>	<b>Folio</b>	<b>Finca</b>	<b>Núm. Inscripción</b>		112.088.115,56
<b>Tomo</b>	<b>Libro</b>	<b>Folio</b>						
<b>Finca</b>	<b>Núm. Inscripción</b>							





Orden	Detalle del Epígrafe 1 Sub-Epi 3 PARQUES Y JARDINES	VALOR
28	<p style="text-align: right;"><i>Suma anterior.....</i></p> <p><b>Nombre de la finca</b> JARDIN CORAL CREVILLENTINA</p> <p><b>Naturaleza del inmueble</b> Urbana</p> <p><b>Situación</b> Calle Doña Pepita S/N</p> <p><b>h ) Estado d</b> <b>i ) Parcela</b></p> <p><b>Referencia Catastral</b> No posee</p> <p><b>Situación</b></p> <p><b>Norte/Frente:</b> Solar en parcela 06 en el mismo polígono (25556)</p> <p><b>Sur/Fondo:</b> Edificación en parcela 01 y 05 en el mismo polígono (24556)</p> <p><b>Este/Decha:</b> Edificación en parcela 03, 04, 05 en el mismo polígono (25556)</p> <p><b>Oeste/lzda:</b> Edificación en parcela 02, 03 y 06 en el mismo polígono (24556)</p> <p><b>Superf. Solar m2</b> 2654 <b>Superf. Constr. m2</b> 2654</p> <p><b>Características, noticias sobre su construcción</b> Se trata de un solar situado en el zona sureste del casco urbano, ocupa la parte central de la manzana que la contiene disponiendo de acceso a través de callejones de acceso al sur y norte.. Dispone de zona verde y de descanso con árboles de ambientación de diferentes especies, mobiliario para juegos infantiles y demás mobiliario urbano necesario para desempeñar sus funciones</p> <p><b>Estado de conservación</b></p> <p><b>Modificaciones posteriores a la fecha de aprobación</b></p> <p><b>Observaciones</b></p> <p><b>Naturaleza Juridica</b> Público (Uso Público)</p> <p><b>Título en virtud del cual se atribuye al municipio</b></p> <p><b>Signatura de inscripción en el Registro de la Propiedad</b></p> <p><b>Tomo</b> <b>Libro</b> <b>Folio</b></p> <p><b>Finca</b> <b>Núm. Inscripción</b></p> <p><b>Destino y acuerdo que lo hubiere dispuesto</b></p> <p><b>Derechos reales constituidos a su favor</b></p> <p><b>Derechos reales que gravaren la finca</b></p> <p><b>Derechos personales constituidos aen relación con la misma</b></p> <p><b>Frente</b></p> <p><b>Fecha de adquisición</b></p> <p><b>Costo de adquisición</b> 0</p>	112.134.691,32



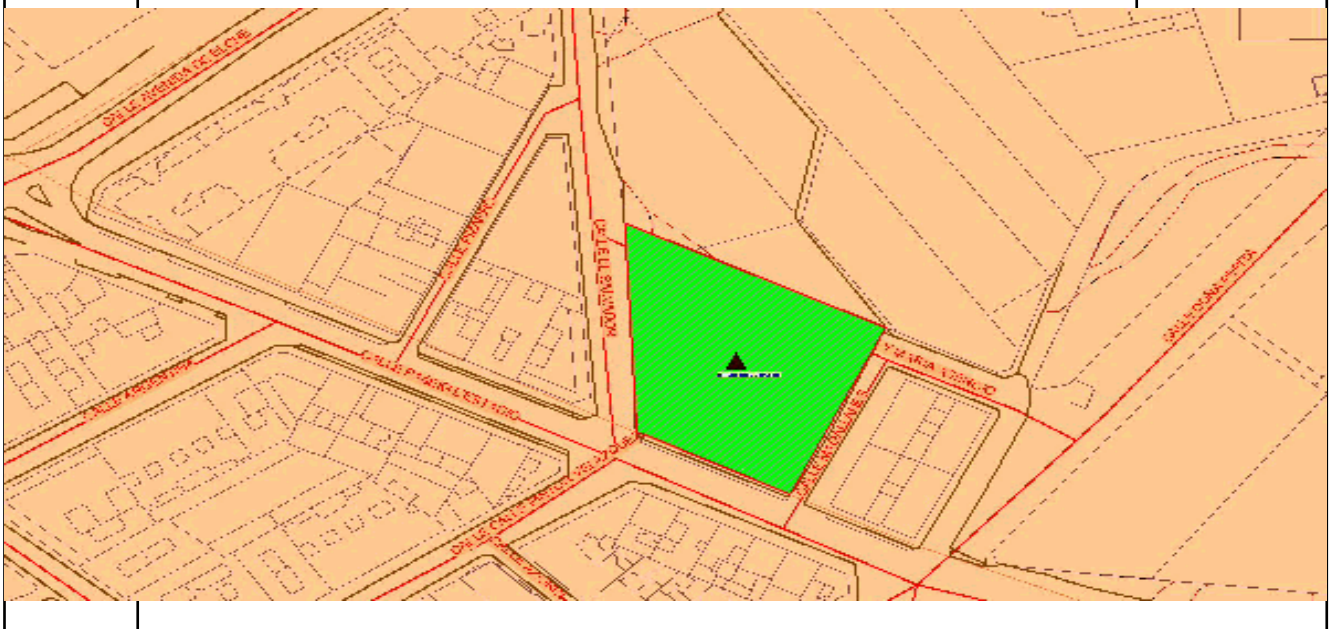
Orden	Detalle del Epígrafe 1 Sub-Epi 3 PARQUES Y JARDINES	VALOR
29	<p style="text-align: right;"><i>Suma anterior.....</i></p> <p><b>Nombre de la finca</b> ZONA VERDE RONDA SUR/ESTACION</p> <p><b>Naturaleza del inmueble</b> Urbana</p> <p><b>Situación</b> Calle Ronda Sur S/N</p> <p><b>h ) Estado d</b> <b>i ) Parcela</b></p> <p><b>Referencia Catastral</b> No posee</p> <p><b>Situación</b></p> <p><b>Norte/Frente:</b> Calle Ronda Sur</p> <p><b>Sur/Fondo:</b> Solar 06 del polígono 25556</p> <p><b>Este/Decha:</b> Calle Estación</p> <p><b>Oeste/lzda:</b> Calle Fraternidad y edificación en 04 del polígono 24559</p> <p><b>Superf. Solar m2</b> 173 <b>Superf. Constr. m2</b> 173</p> <p><b>Características, noticias sobre su construcción</b> Se trata de un solar situado en el zona sureste del casco urbano, ocupa la esquina noreste de la manzana que la contiene, y dispone de acceso por las calles colindantes al norte y al este. Dispone de zona verde con árboles de ambientación de diferentes especies.</p> <p><b>Estado de conservación</b></p> <p><b>Modificaciones posteriores a la fecha de aprobación</b> <b>Observaciones</b></p> <p><b>Naturaleza Jurídica</b> Público (Uso Público) <b>Título en virtud del cual se atribuye al municipio</b></p> <p><b>Signatura de inscripción en el Registro de la Propiedad</b></p> <p><b>Tomo</b> <b>Libro</b> <b>Folio</b></p> <p><b>Finca</b> <b>Núm. Inscripción</b></p> <p><b>Destino y acuerdo que lo hubiere dispuesto</b></p> <p><b>Derechos reales constituidos a su favor</b></p> <p><b>Derechos reales que gravaren la finca</b></p> <p><b>Derechos personales constituidos aen relación con la misma</b></p> <p><b>Frente</b></p> <p><b>Fecha de adquisición</b></p> <p><b>Costo de adquisición</b> 0</p>	112.189.706,94



Orden	Detalle del Epígrafe 1 Sub-Epi 3 PARQUES Y JARDINES	VALOR						
30	<p style="text-align: right;"><i>Suma anterior.....</i></p> <p><b>Nombre de la finca</b> JARDIN ABEL ZAPLANA</p> <p><b>Naturaleza del inmueble</b> Urbana</p> <p><b>Situación</b> Paseo de la Estación, frente al 16</p> <p><b>h ) Estado d</b> <b>i ) Parcela</b></p> <p><b>Referencia Catastral</b> No posee</p> <p><b>Situación</b></p> <p><b>Norte/Frente:</b> Solares 03 y 10 del polígono 25579</p> <p><b>Sur/Fondo:</b> Paseo de la Estación</p> <p><b>Este/Decha:</b> Calle Magallanes</p> <p><b>Oeste/Izda:</b> Calle Salvador</p> <p><b>Superf. Solar m2</b> 1516 <b>Superf. Constr. m2</b> 1516</p> <p><b>Características, noticias sobre su construcción</b> Se trata de un solar situado en el zona sureste del casco urbano, ocupa el extremo sur de la manzana que la contiene, y dispone de acceso por las calles colindantes al sur este y oeste. Dispone de zona verde y de descanso con árboles de ambientación de diferentes especies, mobiliario para juegos infantiles y demás mobiliario urbano necesario para desempeñar sus funciones</p> <p><b>Estado de conservación</b></p> <p><b>Modificaciones posteriores a la fecha de aprobación</b></p> <p><b>Observaciones</b></p> <p><b>Naturaleza Jurídica</b> Público (Uso Público)</p> <p><b>Título en virtud del cual se atribuye al municipio</b></p> <p><b>Signatura de inscripción en el Registro de la Propiedad</b></p> <table border="0" style="width: 100%;"> <tr> <td><b>Tomo</b></td> <td><b>Libro</b></td> <td><b>Folio</b></td> </tr> <tr> <td><b>Finca</b></td> <td colspan="2"><b>Núm. Inscripción</b></td> </tr> </table> <p><b>Destino y acuerdo que lo hubiere dispuesto</b></p> <p><b>Derechos reales constituidos a su favor</b></p> <p><b>Derechos reales que gravaren la finca</b></p> <p><b>Derechos personales constituidos aen relación con la misma</b></p> <p><b>Frente</b></p> <p><b>Fecha de adquisición</b></p> <p><b>Costo de adquisición</b> 0</p>	<b>Tomo</b>	<b>Libro</b>	<b>Folio</b>	<b>Finca</b>	<b>Núm. Inscripción</b>		112.196.677,82
<b>Tomo</b>	<b>Libro</b>	<b>Folio</b>						
<b>Finca</b>	<b>Núm. Inscripción</b>							



Orden	Detalle del Epígrafe 1 Sub-Epi 3 PARQUES Y JARDINES	VALOR
30	<p data-bbox="300 174 646 206">Valor que correspondería en venta</p> <p data-bbox="300 226 587 255">Frutos y rentas que produce</p> <p data-bbox="300 434 440 461">Memorándum</p>          <p data-bbox="300 1198 529 1227">Clasificación del suelo</p> <p data-bbox="300 1229 517 1258">Calificación del suelo</p> <p data-bbox="603 1198 1015 1258">Suelo Urbano Red Secundaria Dotacional, Zonas Verdes</p>	93.892,37
	<i>Suma y sigue.....</i>	112.290.570,19



Orden	Detalle del Epígrafe 1 Sub-Epi 3 PARQUES Y JARDINES	VALOR
31	<p style="text-align: right;"><i>Suma anterior.....</i></p> <p><b>Nombre de la finca</b> ZV INTERIOR RUIZ GASCH</p> <p><b>Naturaleza del inmueble</b> Urbana</p> <p><b>Situación</b> Interior de la manzana 22572</p> <p><b>h ) Estado d</b>                      <b>i ) Parcela</b></p> <p><b>Referencia Catastral</b> No posee</p> <p><b>Situación</b></p> <p><b>Norte/Frente:</b> Callejón acceso</p> <p><b>Sur/Fondo:</b> Callejón acceso</p> <p><b>Este/Decha:</b> Viviendas en 15, 05 y 09 del polígono 22572</p> <p><b>Oeste/lzda:</b> Viviendas en 11, 12 y 13 del polígono 22572</p> <p><b>Superf. Solar m2</b> 540                      <b>Superf. Constr. m2</b> 540</p> <p><b>Características, noticias sobre su construcción</b> Se trata de un solar situado en el zona sureste del casco urbano, ocupa el interior de la manzana que lo contienen presentando acceso a través de callejón de orientación norte-sur. Dispone de zona peatonal interior de manzana.</p> <p><b>Estado de conservación</b></p> <p><b>Modificaciones posteriores a la fecha de aprobación</b> <b>Observaciones</b></p> <p><b>Naturaleza Jurídica</b> Público (Uso Público) <b>Título en virtud del cual se atribuye al municipio</b></p> <p><b>Signatura de inscripción en el Registro de la Propiedad</b></p> <p><b>Tomo</b>                                      <b>Libro</b>                                      <b>Folio</b></p> <p><b>Finca</b>                                      <b>Núm. Inscripción</b></p> <p><b>Destino y acuerdo que lo hubiere dispuesto</b></p> <p><b>Derechos reales constituidos a su favor</b></p> <p><b>Derechos reales que gravaren la finca</b></p> <p><b>Derechos personales constituidos a en relación con la misma</b></p> <p><b>Frente</b></p> <p><b>Fecha de adquisición</b></p> <p><b>Costo de adquisición</b> 0</p>	112.290.570,19



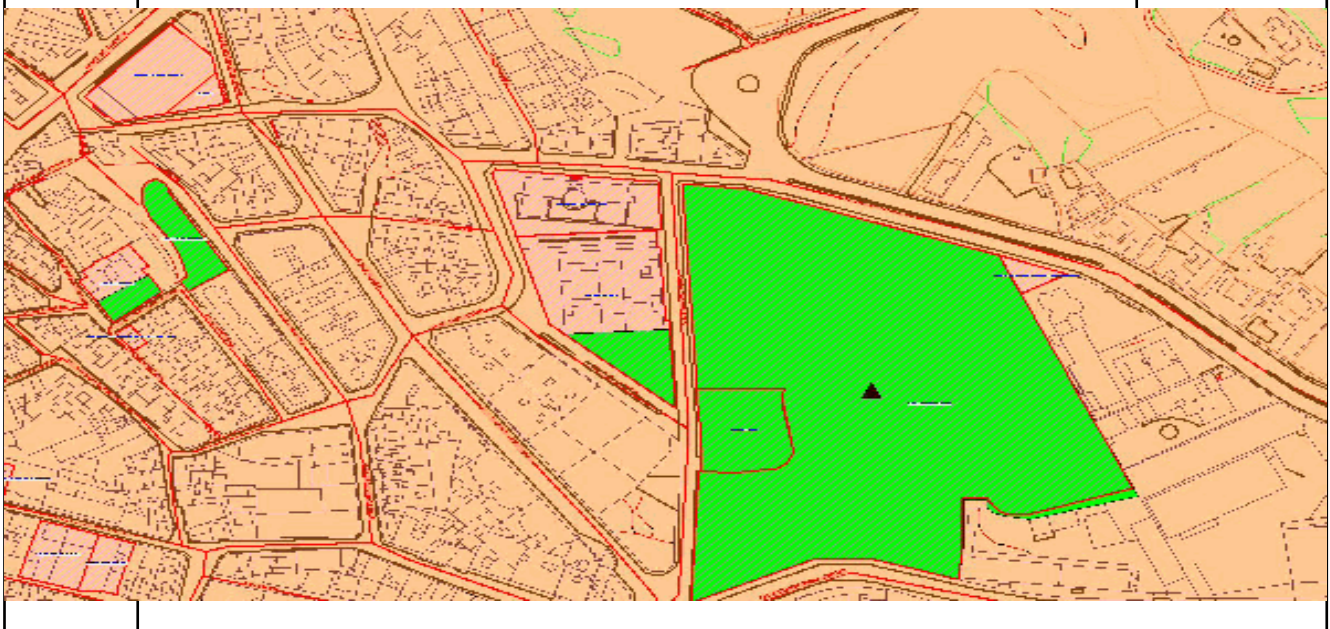


Orden	Detalle del Epígrafe 1 Sub-Epi 3 PARQUES Y JARDINES	VALOR						
32	<p style="text-align: right;"><i>Suma anterior.....</i></p> <p><b>Nombre de la finca</b> PLAZA DE ESPAÑA</p> <p><b>Naturaleza del inmueble</b> Urbana</p> <p><b>Situación</b> Calle Corazón de Jesús, frente al 48</p> <p><b>h ) Estado d</b> <b>i ) Parcela</b></p> <p><b>Referencia Catastral</b> 2357216XH9325N</p> <p><b>Situación</b></p> <p><b>Norte/Frente:</b> Vivienda en parcela 13 en el mismo polígono (23572)</p> <p><b>Sur/Fondo:</b> Calle San Pedro</p> <p><b>Este/Decha:</b> Viviendas en parcelas 14 y 15 en el mismo polígono (23572)</p> <p><b>Oeste/lzda:</b> Calle Corazón de Jesús</p> <p><b>Superf. Solar m2</b> 4050 <b>Superf. Constr. m2</b> 4050</p> <p><b>Características, noticias sobre su construcción</b> Se trata de un solar situado en el zona sureste del casco urbano, ocupa la esquina suroeste de la manzana que la contiene, y dispone de acceso por las calles colindantes al sur y oeste. Dispone de zona verde y de descanso con árboles de ambientación de diferentes especies, mobiliario para juegos infantiles y demás mobiliario urbano necesario para desempeñar sus funciones</p> <p><b>Estado de conservación</b></p> <p><b>Modificaciones posteriores a la fecha de aprobación</b></p> <p><b>Observaciones</b></p> <p><b>Naturaleza Jurídica</b> Público (Uso Público)</p> <p><b>Título en virtud del cual se atribuye al municipio</b></p> <p><b>Signatura de inscripción en el Registro de la Propiedad</b></p> <table border="0" style="width: 100%;"> <tr> <td style="width: 30%;"><b>Tomo</b></td> <td style="width: 40%;"><b>Libro</b></td> <td style="width: 30%;"><b>Folio</b></td> </tr> <tr> <td><b>Finca</b></td> <td colspan="2"><b>Núm. Inscripción</b></td> </tr> </table> <p><b>Destino y acuerdo que lo hubiere dispuesto</b></p> <p><b>Derechos reales constituidos a su favor</b></p> <p><b>Derechos reales que gravaren la finca</b></p> <p><b>Derechos personales constituidos aen relación con la misma</b></p> <p><b>Frente</b></p> <p><b>Fecha de adquisición</b></p> <p><b>Costo de adquisición</b> 0</p>	<b>Tomo</b>	<b>Libro</b>	<b>Folio</b>	<b>Finca</b>	<b>Núm. Inscripción</b>		112.318.572,19
<b>Tomo</b>	<b>Libro</b>	<b>Folio</b>						
<b>Finca</b>	<b>Núm. Inscripción</b>							



Orden	Detalle del Epígrafe 1 Sub-Epi 3 PARQUES Y JARDINES	VALOR
33	<p style="text-align: right;"><i>Suma anterior.....</i></p> <p><b>Nombre de la finca</b> PARQUE MUNICIPAL PARC NOU</p> <p><b>Naturaleza del inmueble</b> Urbana</p> <p><b>Situación</b> C/ Crevillentinos ausentes, 1</p> <p><b>h ) Estado d</b> <b>i ) Parcela</b></p> <p><b>Referencia Catastral</b> 2359008XH9325N0001LY</p> <p><b>Situación</b></p> <p><b>Norte/Frente:</b> Vereda Les Fotjes</p> <p><b>Sur/Fondo:</b> C/ Crevillentinos ausentes y Parcela 07 del mismo polígono</p> <p><b>Este/Decha:</b> Parcelas 01, 02, 03, 07 y 09 en el mismo polígono (23590)</p> <p><b>Oeste/lzda:</b> Vial del Parc y Casa del Parque</p> <p><b>Superf. Solar m2</b> 27400 <b>Superf. Constr. m2</b> 27400</p> <p><b>Características, noticias sobre su construcción</b> Se trata de un solar situado en el zona sureste del casco urbano, ocupa la mitad oeste de la manzana que la contiene, y dispone de acceso por las calles colindantes al norte, sur y oeste. Dispone de zona verde y de descanso con árboles de ambientació</p> <p><b>Estado de conservación</b></p> <p><b>Modificaciones posteriores a la fecha de aprobación</b></p> <p><b>Observaciones</b> Superficie extraída del plano catastral: 26.129m2 Escritura Pública nº 23</p> <p><b>Naturaleza Juridica</b> Público (Uso Público)</p> <p><b>Título en virtud del cual se atribuye al municipio</b> Escrituras de Compraventa de 29 de diciembre de 1973 y de 19 de junio de 1989</p> <p><b>Signatura de inscripción en el Registro de la Propiedad</b></p> <p><b>Tomo</b> 738 366 368 <b>Libro</b> 275 199 200 <b>Folio</b> 169 93 60</p> <p><b>Finca</b> 17.962 9.792 9.793 <b>Núm. Inscripción</b> 2ª 4ª</p> <p><b>Destino y acuerdo que lo hubiere dispuesto</b> Acuerdo Municipal 25/10/1972</p> <p><b>Derechos reales constituidos a su favor</b> No</p> <p><b>Derechos reales que gravaren la finca</b> No</p> <p><b>Derechos personales constituidos aen relación con la misma</b> No</p> <p><b>Frente</b> Inscrita dentro de la finca de mayor</p> <p><b>Fecha de adquisición</b> 29/12/1973</p> <p><b>Costo de adquisición</b> 20.150.000 29/12/1973 Pts.</p>	112.532.845,50

Orden	Detalle del Epígrafe 1 Sub-Epi 3 PARQUES Y JARDINES	VALOR
33	<p><b>Valor que correspondería en venta</b></p> <p><b>Frutos y rentas que produce</b> No</p> <p><b>Memorándum</b> Inscrita en el Registro de la Propiedad con fecha 4/12/2012 el Acta de Cesión y deslinde de la parcela de 2.763 m2, en ejecución de Convenio Urbanístico.- Registral nº 38015</p> <p><b>Clasificación del suelo</b> Suelo Urbano <b>Calificación del suelo</b> Red Secundaria Dotacional, Zonas Verdes</p>	1.338.223,54
	<i>Suma y sigue.....</i>	113.871.069,04



Orden	Detalle del Epígrafe 1 Sub-Epi 3 PARQUES Y JARDINES	VALOR						
34	<p style="text-align: right;"><i>Suma anterior.....</i></p> <p><b>Nombre de la finca</b> PARQUE C/ VEREDA HOSPITAL, 84</p> <p><b>Naturaleza del inmueble</b> Urbana</p> <p><b>Situación</b> C/ Vereda Hospital</p> <p><b>h ) Estado d</b> <b>i ) Parcela</b></p> <p><b>Referencia Catastral</b> No posee</p> <p><b>Situación</b></p> <p><b>Norte/Frente:</b> C/ Vereda Hospital</p> <p><b>Sur/Fondo:</b> C/ Vereda Hospital</p> <p><b>Este/Decha:</b> C/ Vereda Hospital</p> <p><b>Oeste/lzda:</b> Viviendas en C/ Llorens del 13 al 19</p> <p><b>Superf. Solar m2</b> 839 <b>Superf. Constr. m2</b> 839</p> <p><b>Características, noticias sobre su construcción</b> Se trata de un solar situado en el zona noreste del casco urbano, ocupa la mitad este de la manzana que la contiene, y dispone de acceso por las calles colindantes al norte, sur y este. Dispone de zona verde y de descanso con árboles de ambientación, mobiliario para juegos infantiles y demás mobiliario urbano necesario para desempeñar sus funciones</p> <p><b>Estado de conservación</b></p> <p><b>Modificaciones posteriores a la fecha de aprobación</b></p> <p><b>Observaciones</b></p> <p><b>Naturaleza Jurídica</b> Público (Uso Público)</p> <p><b>Título en virtud del cual se atribuye al municipio</b></p> <p><b>Signatura de inscripción en el Registro de la Propiedad</b></p> <table border="0" style="width: 100%;"> <tr> <td style="width: 30%;"><b>Tomo</b></td> <td style="width: 40%;"><b>Libro</b></td> <td style="width: 30%;"><b>Folio</b></td> </tr> <tr> <td><b>Finca</b></td> <td colspan="2"><b>Núm. Inscripción</b></td> </tr> </table> <p><b>Destino y acuerdo que lo hubiere dispuesto</b></p> <p><b>Derechos reales constituidos a su favor</b></p> <p><b>Derechos reales que gravaren la finca</b></p> <p><b>Derechos personales constituidos a en relación con la misma</b></p> <p><b>Frente</b></p> <p><b>Fecha de adquisición</b></p> <p><b>Costo de adquisición</b> 0</p>	<b>Tomo</b>	<b>Libro</b>	<b>Folio</b>	<b>Finca</b>	<b>Núm. Inscripción</b>		113.871.069,04
<b>Tomo</b>	<b>Libro</b>	<b>Folio</b>						
<b>Finca</b>	<b>Núm. Inscripción</b>							





Orden	Detalle del Epígrafe 1 Sub-Epi 3 PARQUES Y JARDINES	VALOR						
35	<p style="text-align: right;"><i>Suma anterior.....</i></p> <p><b>Nombre de la finca</b> PARQUE C/ VEREDA HOSPITAL, 55</p> <p><b>Naturaleza del inmueble</b> Urbana</p> <p><b>Situación</b> C/ Vereda Hospital, 55</p> <p><b>h ) Estado d</b> <b>i ) Parcela</b></p> <p><b>Referencia Catastral</b> No posee</p> <p><b>Situación</b></p> <p><b>Norte/Frente:</b> Vivienda en parcela 07 del polígono 20624</p> <p><b>Sur/Fondo:</b> C/ Vereda Hospital</p> <p><b>Este/Decha:</b> C/ Vereda Hospital</p> <p><b>Oeste/lzda:</b> Viviendas en parcelas 14 y 15 del polígono 19637</p> <p><b>Superf. Solar m2</b> 159,5 <b>Superf. Constr. m2</b> 159,5</p> <p><b>Características, noticias sobre su construcción</b> Se trata de un solar situado en el zona noreste del casco urbano, ocupa la esquina sureste de la manzana que la contiene, y dispone de acceso por las calles colindantes al sur y este. Dispone de zona verde y de descanso con árboles de ambientación, y demás mobiliario urbano necesario para desempeñar sus funciones</p> <p><b>Estado de conservación</b></p> <p><b>Modificaciones posteriores a la fecha de aprobación</b></p> <p><b>Observaciones</b></p> <p><b>Naturaleza Jurídica</b> Público (Uso Público)</p> <p><b>Título en virtud del cual se atribuye al municipio</b></p> <p><b>Signatura de inscripción en el Registro de la Propiedad</b></p> <table border="0" style="width: 100%;"> <tr> <td style="width: 30%;"><b>Tomo</b></td> <td style="width: 40%;"><b>Libro</b></td> <td style="width: 30%;"><b>Folio</b></td> </tr> <tr> <td><b>Finca</b></td> <td colspan="2"><b>Núm. Inscripción</b></td> </tr> </table> <p><b>Destino y acuerdo que lo hubiere dispuesto</b></p> <p><b>Derechos reales constituidos a su favor</b></p> <p><b>Derechos reales que gravaren la finca</b></p> <p><b>Derechos personales constituidos aen relación con la misma</b></p> <p><b>Frente</b></p> <p><b>Fecha de adquisición</b></p> <p><b>Costo de adquisición</b> 0</p>	<b>Tomo</b>	<b>Libro</b>	<b>Folio</b>	<b>Finca</b>	<b>Núm. Inscripción</b>		113.913.929,32
<b>Tomo</b>	<b>Libro</b>	<b>Folio</b>						
<b>Finca</b>	<b>Núm. Inscripción</b>							





Orden	Detalle del Epígrafe 1 Sub-Epi 3 PARQUES Y JARDINES	VALOR						
36	<p style="text-align: right;"><i>Suma anterior.....</i></p> <p><b>Nombre de la finca</b> PZA RAMON MAS LOPEZ</p> <p><b>Naturaleza del inmueble</b> Urbana</p> <p><b>Situación</b> Pza Ramón Mas López</p> <p><b>h ) Estado d</b> <b>i ) Parcela</b></p> <p><b>Referencia Catastral</b> 2061901XH9326S</p> <p><b>Situación</b></p> <p><b>Norte/Frente:</b> Vivienda en parcela 26 y 27 en el mismo polígono (20619)</p> <p><b>Sur/Fondo:</b> Vivienda en parcela 18 y 25 en el mismo polígono (20619)</p> <p><b>Este/Decha:</b> Vivienda en parcela 27 y 02-04 en el mismo polígono (20619) y c/ Vereda Hospital</p> <p><b>Oeste/lzda:</b> Vivienda en parcela 26 y 24 en el mismo polígono (20619)</p> <p><b>Superf. Solar m2</b> 822 <b>Superf. Constr. m2</b> 822</p> <p><b>Características, noticias sobre su construcción</b> Se trata de un solar situado en el zona este del casco urbano, ocupa el interior de la manzana que lo contiene y presenta acceso a través de entrantes al este y norte.. Dispone de zona verde y de descanso con árboles de ambientación y demás mobiliario urbano necesario para desempeñar sus funciones</p> <p><b>Estado de conservación</b></p> <p><b>Modificaciones posteriores a la fecha de aprobación</b> <b>Observaciones</b></p> <p><b>Naturaleza Juridica</b> Público (Uso Público) <b>Título en virtud del cual se atribuye al municipio</b></p> <p><b>Signatura de inscripción en el Registro de la Propiedad</b></p> <table border="0" style="width: 100%;"> <tr> <td style="width: 30%;"><b>Tomo</b></td> <td style="width: 40%;"><b>Libro</b></td> <td style="width: 30%;"><b>Folio</b></td> </tr> <tr> <td><b>Finca</b></td> <td colspan="2"><b>Núm. Inscripción</b></td> </tr> </table> <p><b>Destino y acuerdo que lo hubiere dispuesto</b></p> <p><b>Derechos reales constituidos a su favor</b></p> <p><b>Derechos reales que gravaren la finca</b></p> <p><b>Derechos personales constituidos aen relación con la misma</b></p> <p><b>Frente</b></p> <p><b>Fecha de adquisición</b></p> <p><b>Costo de adquisición</b> 0</p>	<b>Tomo</b>	<b>Libro</b>	<b>Folio</b>	<b>Finca</b>	<b>Núm. Inscripción</b>		113.920.842,54
<b>Tomo</b>	<b>Libro</b>	<b>Folio</b>						
<b>Finca</b>	<b>Núm. Inscripción</b>							



Orden	Detalle del Epígrafe 1 Sub-Epi 3 PARQUES Y JARDINES	VALOR						
37	<p style="text-align: right;"><i>Suma anterior.....</i></p> <p><b>Nombre de la finca</b> JARDINES BAJOS DEL HOSPITAL</p> <p><b>Naturaleza del inmueble</b> Urbana</p> <p><b>Situación</b> Calle Bajos del Hospital, S/N</p> <p><b>h ) Estado d</b> <b>i ) Parcela</b></p> <p><b>Referencia Catastral</b> No posee</p> <p><b>Situación</b></p> <p><b>Norte/Frente:</b> Calle Habanera</p> <p><b>Sur/Fondo:</b> Vivienda en C/Habanera, 4</p> <p><b>Este/Decha:</b> Calle Habanera</p> <p><b>Oeste/lzda:</b> Calle Bajos del Hospital</p> <p><b>Superf. Solar m2</b> 1200 <b>Superf. Constr. m2</b> 1200</p> <p><b>Características, noticias sobre su construcción</b> Se trata de un solar situado en el zona este del casco urbano, ocupa la totalidad de la manzana que la contiene, y dispone de acceso por las cuatro calles colindantes. Dispone de zona verde y de descanso con árboles de ambientación de diferentes especies, mobiliario para juegos infantiles y demás mobiliario urbano necesario para desempeñar sus funciones</p> <p><b>Estado de conservación</b></p> <p><b>Modificaciones posteriores a la fecha de aprobación</b></p> <p><b>Observaciones</b></p> <p><b>Naturaleza Jurídica</b> Público (Uso Público)</p> <p><b>Título en virtud del cual se atribuye al municipio</b></p> <p><b>Signatura de inscripción en el Registro de la Propiedad</b></p> <table border="0" style="width: 100%;"> <tr> <td style="width: 30%;"><b>Tomo</b></td> <td style="width: 30%;"><b>Libro</b></td> <td style="width: 30%;"><b>Folio</b></td> </tr> <tr> <td><b>Finca</b></td> <td colspan="2"><b>Núm. Inscripción</b></td> </tr> </table> <p><b>Destino y acuerdo que lo hubiere dispuesto</b></p> <p><b>Derechos reales constituidos a su favor</b></p> <p><b>Derechos reales que gravaren la finca</b></p> <p><b>Derechos personales constituidos aen relación con la misma</b></p> <p><b>Frente</b></p> <p><b>Fecha de adquisición</b></p> <p><b>Costo de adquisición</b> 0</p>	<b>Tomo</b>	<b>Libro</b>	<b>Folio</b>	<b>Finca</b>	<b>Núm. Inscripción</b>		113.955.651,73
<b>Tomo</b>	<b>Libro</b>	<b>Folio</b>						
<b>Finca</b>	<b>Núm. Inscripción</b>							



Orden	Detalle del Epígrafe 1 Sub-Epi 3 PARQUES Y JARDINES	VALOR
38	<p style="text-align: right;"><i>Suma anterior.....</i></p> <p><b>Nombre de la finca</b> JARDIN MEDICO LLEDO</p> <p><b>Naturaleza del inmueble</b> Urbana</p> <p><b>Situación</b> Intersección C/ Médico Lledó y C/ Purísima</p> <p><b>h ) Estado d</b>                      <b>i ) Parcela</b></p> <p><b>Referencia Catastral</b> No posee</p> <p><b>Situación</b></p> <p><b>Norte/Frente:</b> Calle Purísima</p> <p><b>Sur/Fondo:</b> Calle Médico Lledó</p> <p><b>Este/Decha:</b> Parcelas 01 y 09 del polígono 19592</p> <p><b>Oeste/lzda:</b> Calle Purísima</p> <p><b>Superf. Solar m2</b> 250                      <b>Superf. Constr. m2</b> 250</p> <p><b>Características, noticias sobre su construcción</b> Se trata de un solar situado en el zona central del casco urbano, ocupa el tercio oeste de la manzana que la contiene, y dispone de acceso por las calles colindantes al norte, sur y oeste. Dispone de zona verde y de descanso con árboles de ambientación de diferentes especies, y demás mobiliario urbano necesario para desempeñar sus funciones</p> <p><b>Estado de conservación</b></p> <p><b>Modificaciones posteriores a la fecha de aprobación</b></p> <p><b>Observaciones</b></p> <p><b>Naturaleza Jurídica</b> Público (Uso Público)</p> <p><b>Título en virtud del cual se atribuye al municipio</b></p> <p><b>Signatura de inscripción en el Registro de la Propiedad</b></p> <p><b>Tomo</b>                                      <b>Libro</b>                                      <b>Folio</b></p> <p><b>Finca</b>                                      <b>Núm. Inscripción</b></p> <p><b>Destino y acuerdo que lo hubiere dispuesto</b></p> <p><b>Derechos reales constituidos a su favor</b></p> <p><b>Derechos reales que gravaren la finca</b></p> <p><b>Derechos personales constituidos aen relación con la misma</b></p> <p><b>Frente</b></p> <p><b>Fecha de adquisición</b></p> <p><b>Costo de adquisición</b> 0</p>	114.002.446,93



Orden	Detalle del Epígrafe 1 Sub-Epi 3 PARQUES Y JARDINES	VALOR
39	<p style="text-align: right;"><i>Suma anterior.....</i></p> <p><b>Nombre de la finca</b> PLAZA DEL AYUNTAMIENTO</p> <p><b>Naturaleza del inmueble</b> Urbana</p> <p><b>Situación</b> Plaza del Ayuntamiento</p> <p><b>h ) Estado d</b> <b>i ) Parcela</b></p> <p><b>Referencia Catastral</b> 1759509XH9315N</p> <p><b>Situación</b></p> <p><b>Norte/Frente:</b> Calle San Pancracio</p> <p><b>Sur/Fondo:</b> Calle San Miguel</p> <p><b>Este/Decha:</b> Calle San José</p> <p><b>Oeste/lzda:</b> Calle Mayor</p> <p><b>Superf. Solar m2</b> 450 <b>Superf. Constr. m2</b> 450</p> <p><b>Características, noticias sobre su construcción</b> Se trata de un solar situado en el zona central del casco urbano, ocupa la totalidad de la manzana que la contiene, y dispone de acceso por las cuatro calles colindantes. Dispone de zona verde y de descanso con árboles de ambientación de diferentes especies, y demás mobiliario urbano necesario para desempeñar sus funciones.</p> <p><b>Estado de conservación</b></p> <p><b>Modificaciones posteriores a la fecha de aprobación</b></p> <p><b>Observaciones</b></p> <p><b>Naturaleza Jurídica</b> Público (Uso Público)</p> <p><b>Título en virtud del cual se atribuye al municipio</b></p> <p><b>Signatura de inscripción en el Registro de la Propiedad</b></p> <p><b>Tomo</b> <b>Libro</b> <b>Folio</b></p> <p><b>Finca</b> <b>Núm. Inscripción</b></p> <p><b>Destino y acuerdo que lo hubiere dispuesto</b></p> <p><b>Derechos reales constituidos a su favor</b></p> <p><b>Derechos reales que gravaren la finca</b></p> <p><b>Derechos personales constituidos aen relación con la misma</b></p> <p><b>Frente</b></p> <p><b>Fecha de adquisición</b></p> <p><b>Costo de adquisición</b> 0</p>	114.036.920,93





Orden	Detalle del Epígrafe 1 Sub-Epi 3 PARQUES Y JARDINES	VALOR						
40	<p style="text-align: right;"><i>Suma anterior.....</i></p> <p><b>Nombre de la finca</b> PLAZA DE LA CONSTITUCION</p> <p><b>Naturaleza del inmueble</b> Urbana</p> <p><b>Situación</b> Pza de la Constitución</p> <p><b>h ) Estado d</b>                      <b>i ) Parcela</b></p> <p><b>Referencia Catastral</b> No posee</p> <p><b>Situación</b></p> <p><b>Norte/Frente:</b> Calle Corazón de Jesús</p> <p><b>Sur/Fondo:</b> Parcelas 01 a 06 del polígono 18589</p> <p><b>Este/Decha:</b> Parroquia de Belén</p> <p><b>Oeste/Izda:</b> Calle Blasco Ibáñez</p> <p><b>Superf. Solar m2</b> 1200                      <b>Superf. Constr. m2</b> 1200</p> <p><b>Características, noticias sobre su construcción</b> Se trata de un solar situado en el zona central del casco urbano, ocupa la esquina noroeste de la manzana que la contiene, y dispone de acceso por las calles colindantes al norte y al oeste. Dispone de zona verde y de descanso con árboles de ambientación de diferentes especies, y demás mobiliario urbano necesario para desempeñar sus funciones</p> <p><b>Estado de conservación</b></p> <p><b>Modificaciones posteriores a la fecha de aprobación</b> <b>Observaciones</b></p> <p><b>Naturaleza Jurídica</b> Público (Uso Público)</p> <p><b>Título en virtud del cual se atribuye al municipio</b></p> <p><b>Signatura de inscripción en el Registro de la Propiedad</b></p> <table border="0" style="width: 100%;"> <tr> <td style="width: 30%;"><b>Tomo</b></td> <td style="width: 40%;"><b>Libro</b></td> <td style="width: 30%;"><b>Folio</b></td> </tr> <tr> <td><b>Finca</b></td> <td colspan="2"><b>Núm. Inscripción</b></td> </tr> </table> <p><b>Destino y acuerdo que lo hubiere dispuesto</b></p> <p><b>Derechos reales constituidos a su favor</b></p> <p><b>Derechos reales que gravaren la finca</b></p> <p><b>Derechos personales constituidos aen relación con la misma</b></p> <p><b>Frente</b></p> <p><b>Fecha de adquisición</b></p> <p><b>Costo de adquisición</b> 0</p>	<b>Tomo</b>	<b>Libro</b>	<b>Folio</b>	<b>Finca</b>	<b>Núm. Inscripción</b>		114.139.835,93
<b>Tomo</b>	<b>Libro</b>	<b>Folio</b>						
<b>Finca</b>	<b>Núm. Inscripción</b>							



Orden	Detalle del Epígrafe 1 Sub-Epi 3 PARQUES Y JARDINES	VALOR						
41	<p style="text-align: right;"><i>Suma anterior.....</i></p> <p><b>Nombre de la finca</b> PLAZA DE LA IGLESIA VIEJA</p> <p><b>Naturaleza del inmueble</b> Urbana</p> <p><b>Situación</b> Plaza de la Iglesia Vieja</p> <p><b>h ) Estado d</b> <b>i ) Parcela</b></p> <p><b>Referencia Catastral</b> No posee</p> <p><b>Situación</b></p> <p><b>Norte/Frente:</b> Parcelas 09 y 10 del polígono 18581</p> <p><b>Sur/Fondo:</b> Iglesia</p> <p><b>Este/Decha:</b> Calle San Francisco y parcelas 01 y 08 del polígono 18573</p> <p><b>Oeste/lzda:</b> Calle Santa Teresa y parcelas 06 y 07 del polígono 18586</p> <p><b>Superf. Solar m2</b> 260 <b>Superf. Constr. m2</b> 260</p> <p><b>Características, noticias sobre su construcción</b> Se trata de un solar situado en el zona central del casco urbano, se encuentra situada en una intersección de calles en sus lados sur y este y oeste, presentando acceso a través de las mismas. Dispone de zona verde y de descanso con árboles de ambientación y demás mobiliario urbano necesario para desempeñar sus funciones</p> <p><b>Estado de conservación</b></p> <p><b>Modificaciones posteriores a la fecha de aprobación</b> <b>Observaciones</b></p> <p><b>Naturaleza Jurídica</b> Público (Uso Público)</p> <p><b>Título en virtud del cual se atribuye al municipio</b></p> <p><b>Signatura de inscripción en el Registro de la Propiedad</b></p> <table border="0" style="width: 100%;"> <tr> <td style="width: 30%;"><b>Tomo</b></td> <td style="width: 30%;"><b>Libro</b></td> <td style="width: 30%;"><b>Folio</b></td> </tr> <tr> <td><b>Finca</b></td> <td colspan="2"><b>Núm. Inscripción</b></td> </tr> </table> <p><b>Destino y acuerdo que lo hubiere dispuesto</b></p> <p><b>Derechos reales constituidos a su favor</b></p> <p><b>Derechos reales que gravaren la finca</b></p> <p><b>Derechos personales constituidos aen relación con la misma</b></p> <p><b>Frente</b></p> <p><b>Fecha de adquisición</b></p> <p><b>Costo de adquisición</b> 0</p>	<b>Tomo</b>	<b>Libro</b>	<b>Folio</b>	<b>Finca</b>	<b>Núm. Inscripción</b>		114.359.089,73
<b>Tomo</b>	<b>Libro</b>	<b>Folio</b>						
<b>Finca</b>	<b>Núm. Inscripción</b>							



Orden	Detalle del Epígrafe 1 Sub-Epi 3 PARQUES Y JARDINES	VALOR
42	<p style="text-align: right;"><i>Suma anterior.....</i></p> <p><b>Nombre de la finca</b> PASEO DE FONTENAY</p> <p><b>Naturaleza del inmueble</b> Urbana</p> <p><b>Situación</b> C/ Virgen del Pilar</p> <p><b>h ) Estado d</b> <b>i ) Parcela</b></p> <p><b>Referencia Catastral</b> No posee</p> <p><b>Situación</b></p> <p><b>Norte/Frente:</b> Plaza Iglesia</p> <p><b>Sur/Fondo:</b> Avda San Vicente</p> <p><b>Este/Decha:</b> C/ Virgen del Pilar y C/ Valencia</p> <p><b>Oeste/lzda:</b> C/ Virgen del Pilar y C/ Alicante</p> <p><b>Superf. Solar m2</b> 2830 <b>Superf. Constr. m2</b> 2830</p> <p><b>Características, noticias sobre su construcción</b> Se trata de un solar situado en el zona sur del casco urbano, ocupa la totalidad de la manzana que la contiene, y dispone de acceso por las cuatro calles colindantes. Dispone de zona verde y de descanso con árboles de ambientación de diferentes especies, mobiliario para juegos infantiles y demás mobiliario urbano necesario para desempeñar sus funciones</p> <p><b>Estado de conservación</b></p> <p><b>Modificaciones posteriores a la fecha de aprobación</b></p> <p><b>Observaciones</b></p> <p><b>Naturaleza Jurídica</b> Público (Uso Público)</p> <p><b>Título en virtud del cual se atribuye al municipio</b></p> <p><b>Signatura de inscripción en el Registro de la Propiedad</b></p> <p><b>Tomo</b> <b>Libro</b> <b>Folio</b></p> <p><b>Finca</b> <b>Núm. Inscripción</b></p> <p><b>Destino y acuerdo que lo hubiere dispuesto</b></p> <p><b>Derechos reales constituidos a su favor</b></p> <p><b>Derechos reales que gravaren la finca</b></p> <p><b>Derechos personales constituidos aen relación con la misma</b></p> <p><b>Frente</b></p> <p><b>Fecha de adquisición</b></p> <p><b>Costo de adquisición</b> 0</p>	114.373.908,73

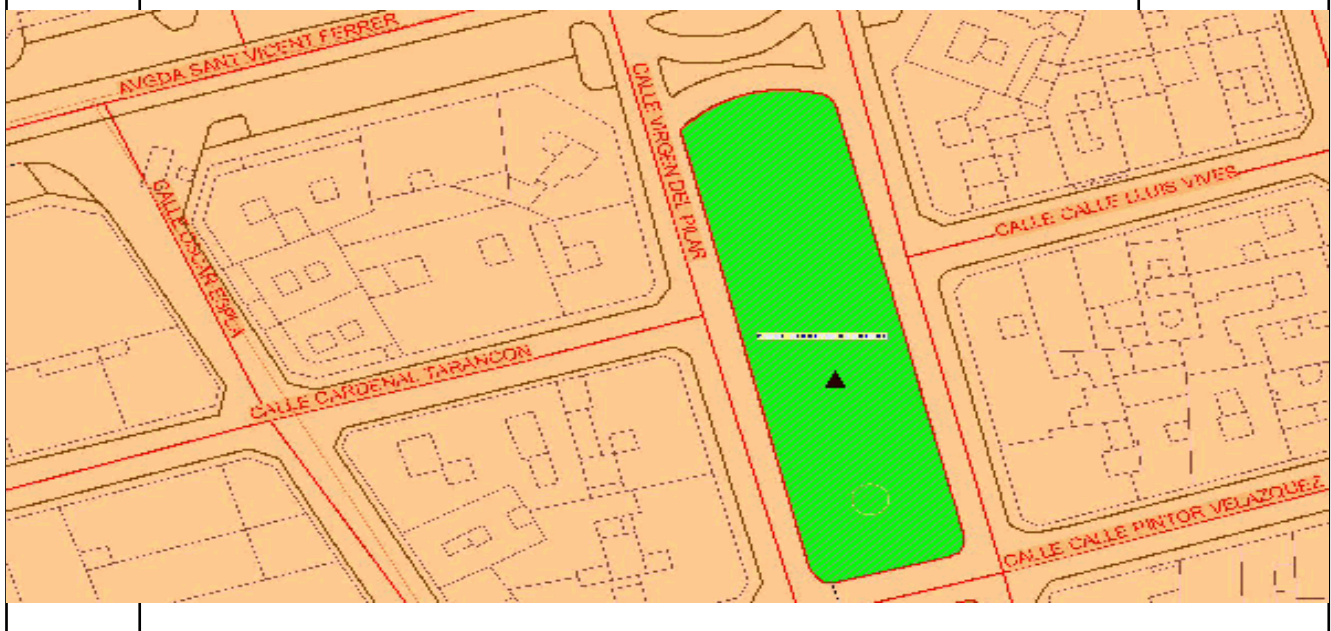




Orden	Detalle del Epígrafe 1 Sub-Epi 3 PARQUES Y JARDINES	VALOR						
43	<p style="text-align: right;"><i>Suma anterior.....</i></p> <p><b>Nombre de la finca</b> PASEO DONANTES DE SANGRE</p> <p><b>Naturaleza del inmueble</b> Urbana</p> <p><b>Situación</b> C/ Virgen del Pilar</p> <p><b>h ) Estado d</b> <b>i ) Parcela</b></p> <p><b>Referencia Catastral</b> No posee</p> <p><b>Situación</b></p> <p><b>Norte/Frente:</b> Avda San Vicente</p> <p><b>Sur/Fondo:</b> Resto de Solar.</p> <p><b>Este/Decha:</b> C/ Virgen del Pilar</p> <p><b>Oeste/lzda:</b> C/ Virgen del Pilar</p> <p><b>Superf. Solar m2</b> 2200 <b>Superf. Constr. m2</b> 2200</p> <p><b>Características, noticias sobre su construcción</b> Se trata de un solar situado en el zona sur del casco urbano, ocupa la totalidad de la manzana que la contiene, y dispone de acceso por las cuatro calles colindantes. Dispone de zona verde y de descanso con árboles de ambientación de diferentes espec</p> <p><b>Estado de conservación</b></p> <p><b>Modificaciones posteriores a la fecha de aprobación</b> <b>Observaciones</b></p> <p><b>Naturaleza Juridica</b> Público (Uso Público)</p> <p><b>Título en virtud del cual se atribuye al municipio</b></p> <p><b>Signatura de inscripción en el Registro de la Propiedad</b></p> <table border="0" style="width: 100%;"> <tr> <td style="width: 30%;"><b>Tomo</b></td> <td style="width: 30%;"><b>Libro</b></td> <td style="width: 30%;"><b>Folio</b></td> </tr> <tr> <td><b>Finca</b></td> <td colspan="2"><b>Núm. Inscripción</b></td> </tr> </table> <p><b>Destino y acuerdo que lo hubiere dispuesto</b> Acuerdo Municipal 20/09/1978</p> <p><b>Derechos reales constituidos a su favor</b> No</p> <p><b>Derechos reales que gravaren la finca</b> No</p> <p><b>Derechos personales constituidos aen relación con la misma</b> No</p> <p><b>Frente</b></p> <p><b>Fecha de adquisición</b></p> <p><b>Costo de adquisición</b> 940.125 Pts.+ 578.90</p>	<b>Tomo</b>	<b>Libro</b>	<b>Folio</b>	<b>Finca</b>	<b>Núm. Inscripción</b>		114.612.785,66
<b>Tomo</b>	<b>Libro</b>	<b>Folio</b>						
<b>Finca</b>	<b>Núm. Inscripción</b>							



Orden	Detalle del Epígrafe 1 Sub-Epi 3 PARQUES Y JARDINES	VALOR
43	<p><b>Valor que correspondería en venta</b></p> <p><b>Frutos y rentas que produce</b> no</p> <p><b>Memorándum</b> Folio nº 45 Anterior Inventario</p> <p><b>Clasificación del suelo</b> Suelo Urbano <b>Calificación del suelo</b> Red Secundaria Dotacional, Zonas Verdes</p>	222.480,19
	<i>Suma y sigue.....</i>	114.835.265,85



Orden	Detalle del Epígrafe 1 Sub-Epi 3 PARQUES Y JARDINES	VALOR						
44	<p style="text-align: right;"><i>Suma anterior.....</i></p> <p><b>Nombre de la finca</b> PARQUE MUNICIPAL PASEO DEL CALVARIO</p> <p><b>Naturaleza del inmueble</b> Urbana</p> <p><b>Situación</b> Plaza Calvario, S/N</p> <p><b>h ) Estado d</b> <b>i ) Parcela</b></p> <p><b>Referencia Catastral</b> No posee</p> <p><b>Situación</b></p> <p><b>Norte/Frente:</b> Calle Don Quijote y parcelas 22 y 23 del polígono 14584</p> <p><b>Sur/Fondo:</b> Calle San Sebastián</p> <p><b>Este/Decha:</b> Parcelas 04-09, 13-22 y 25 del polígono 14584</p> <p><b>Oeste/Izda:</b> Parcelas 02-06, 08-10 del polígono 13586 y Parcelas 01-03 del polígono 13584</p> <p><b>Superf. Solar m2</b> 6500 <b>Superf. Constr. m2</b> 6500</p> <p><b>Características, noticias sobre su construcción</b> Se trata de un solar situado en el zona oeste del casco urbano, ocupa el tercio central de la manzana que la contiene, y dispone de acceso por las calles colindantes al norte y sur. Dispone de zona verde y de descanso con árboles de ambientación de diferentes especies, mobiliario para juegos infantiles y demás mobiliario urbano necesario para desempeñar sus funciones</p> <p><b>Estado de conservación</b></p> <p><b>Modificaciones posteriores a la fecha de aprobación</b></p> <p><b>Observaciones</b></p> <p><b>Naturaleza Jurídica</b> Público (Uso Público)</p> <p><b>Título en virtud del cual se atribuye al municipio</b></p> <p><b>Signatura de inscripción en el Registro de la Propiedad</b></p> <table border="0" style="width: 100%;"> <tr> <td style="width: 33%;"><b>Tomo</b></td> <td style="width: 33%;"><b>Libro</b></td> <td style="width: 33%;"><b>Folio</b></td> </tr> <tr> <td><b>Finca</b></td> <td colspan="2"><b>Núm. Inscripción</b></td> </tr> </table> <p><b>Destino y acuerdo que lo hubiere dispuesto</b></p> <p><b>Derechos reales constituidos a su favor</b></p> <p><b>Derechos reales que gravaren la finca</b></p> <p><b>Derechos personales constituidos aen relación con la misma</b></p> <p><b>Frente</b></p> <p><b>Fecha de adquisición</b></p> <p><b>Costo de adquisición</b> 0</p>	<b>Tomo</b>	<b>Libro</b>	<b>Folio</b>	<b>Finca</b>	<b>Núm. Inscripción</b>		114.835.265,85
<b>Tomo</b>	<b>Libro</b>	<b>Folio</b>						
<b>Finca</b>	<b>Núm. Inscripción</b>							



	Detalle del Epígrafe 1 Sub-Epi 3 PARQUES Y JARDINES	VALOR						
45	<p style="text-align: right;"><i>Suma anterior.....</i></p> <p><b>Nombre de la finca</b> VACIO URBANO CENTRAL S.4</p> <p><b>Naturaleza del inmueble</b> Urbana</p> <p><b>Situación</b> Rambla de Crevillente.</p> <p><b>h ) Estado d</b> <b>i ) Parcela</b></p> <p><b>Referencia Catastral</b> No posee</p> <p><b>Situación</b></p> <p><b>Norte/Frente:</b> Suelo Urbano de Crevillente</p> <p><b>Sur/Fondo:</b> Vacío urbano central S.3</p> <p><b>Este/Decha:</b> Suelo Urbano de Crevillente y CP Primo de Rivera</p> <p><b>Oeste/Izda:</b> Múltiples parcelas de los polígonos 12645, 13615, 14619, 14617 y 15616 de urbana.</p> <p><b>Superf. Solar m2</b> 15329 <b>Superf. Constr. m2</b> 15329</p> <p><b>Características, noticias sobre su construcción</b> Se trata de un solar situado en el zona noroeste del casco urbano, situado en la rambla que cruza la población, presenta acceso a través de vial que lo cruza de norte a sur y viales periféricos.. Dispone de zona verde de ambientación a base de cinamomos en mediana, y arbolado autóctono en márgenes siguiendo el trazado del vial longitudinal que la atraviesa.</p> <p><b>Estado de conservación</b></p> <p><b>Modificaciones posteriores a la fecha de aprobación</b></p> <p><b>Observaciones</b> Según información suministrada la superficie de parterre es de: 296m2</p> <p><b>Naturaleza Juridica</b> Público (Uso Público)</p> <p><b>Título en virtud del cual se atribuye al municipio</b></p> <p><b>Signatura de inscripción en el Registro de la Propiedad</b></p> <table border="0" style="width: 100%;"> <tr> <td style="width: 30%;"><b>Tomo</b></td> <td style="width: 40%;"><b>Libro</b></td> <td style="width: 30%;"><b>Folio</b></td> </tr> <tr> <td><b>Finca</b></td> <td colspan="2"><b>Núm. Inscripción</b></td> </tr> </table> <p><b>Destino y acuerdo que lo hubiere dispuesto</b></p> <p><b>Derechos reales constituidos a su favor</b></p> <p><b>Derechos reales que gravaren la finca</b></p> <p><b>Derechos personales constituidos aen relación con la misma</b></p> <p><b>Frente</b></p> <p><b>Fecha de adquisición</b></p> <p><b>Costo de adquisición</b> 0</p>	<b>Tomo</b>	<b>Libro</b>	<b>Folio</b>	<b>Finca</b>	<b>Núm. Inscripción</b>		115.291.986,71
<b>Tomo</b>	<b>Libro</b>	<b>Folio</b>						
<b>Finca</b>	<b>Núm. Inscripción</b>							



Orden	Detalle del Epígrafe 1 Sub-Epi 3 PARQUES Y JARDINES	VALOR						
46	<p style="text-align: right;"><i>Suma anterior.....</i></p> <p><b>Nombre de la finca</b> PLAZA VIRGEN DEL REMEDIO</p> <p><b>Naturaleza del inmueble</b> Urbana</p> <p><b>Situación</b> Pza Virgen del Remedio</p> <p><b>h ) Estado d</b> <b>i ) Parcela</b></p> <p><b>Referencia Catastral</b> No posee</p> <p><b>Situación</b></p> <p><b>Norte/Frente:</b> Iglesia y parcela 05 del polígono 15614</p> <p><b>Sur/Fondo:</b> Parcelas 16 y 01 del polígono 15593</p> <p><b>Este/Decha:</b> Calle Ribera</p> <p><b>Oeste/lzda:</b> Calle Santísima Trinidad</p> <p><b>Superf. Solar m2</b> 310 <b>Superf. Constr. m2</b> 310</p> <p><b>Características, noticias sobre su construcción</b> Se trata de un solar situado en el zona oeste del casco urbano, ocupa el centro de una intersección de calles en dos porciones, una al norte de la calle Virgen del Remedio, y una menor al sur.. Dispone de zona verde y de descanso con árboles de ambientación de diferentes especies, y demás mobiliario urbano necesario para desempeñar sus funciones</p> <p><b>Estado de conservación</b></p> <p><b>Modificaciones posteriores a la fecha de aprobación</b> <b>Observaciones</b></p> <p><b>Naturaleza Jurídica</b> Público (Uso Público)</p> <p><b>Título en virtud del cual se atribuye al municipio</b></p> <p><b>Signatura de inscripción en el Registro de la Propiedad</b></p> <table border="0" style="width: 100%;"> <tr> <td style="width: 30%;"><b>Tomo</b></td> <td style="width: 30%;"><b>Libro</b></td> <td style="width: 30%;"><b>Folio</b></td> </tr> <tr> <td><b>Finca</b></td> <td colspan="2"><b>Núm. Inscripción</b></td> </tr> </table> <p><b>Destino y acuerdo que lo hubiere dispuesto</b></p> <p><b>Derechos reales constituidos a su favor</b></p> <p><b>Derechos reales que gravaren la finca</b></p> <p><b>Derechos personales constituidos aen relación con la misma</b></p> <p><b>Frente</b></p> <p><b>Fecha de adquisición</b></p> <p><b>Costo de adquisición</b> 0</p>	<b>Tomo</b>	<b>Libro</b>	<b>Folio</b>	<b>Finca</b>	<b>Núm. Inscripción</b>		115.764.724,83
<b>Tomo</b>	<b>Libro</b>	<b>Folio</b>						
<b>Finca</b>	<b>Núm. Inscripción</b>							





Orden	Detalle del Epígrafe 1 Sub-Epi 3 PARQUES Y JARDINES	VALOR						
47	<p style="text-align: right;"><i>Suma anterior.....</i></p> <p><b>Nombre de la finca</b> VACIO URBANO CENTRAL S.3</p> <p><b>Naturaleza del inmueble</b> Urbana</p> <p><b>Situación</b> Rambla de Crevillente</p> <p><b>h ) Estado d</b> <b>i ) Parcela</b></p> <p><b>Referencia Catastral</b> No posee</p> <p><b>Situación</b></p> <p><b>Norte/Frente:</b> Vacío Urbano Central S.4</p> <p><b>Sur/Fondo:</b> Vacío Urbano Central S.2</p> <p><b>Este/Decha:</b> Rambla y auditorio</p> <p><b>Oeste/lzda:</b> Calle Ribera, parcelas 01-03 del polígono 15608, y diversas del polígono 15597</p> <p><b>Superf. Solar m2</b> 6137 <b>Superf. Constr. m2</b> 6137</p> <p><b>Características, noticias sobre su construcción</b> Se trata de un solar situado en el zona oeste del casco urbano, ocupando parte de la rambla que cruza la localidad, y presentando acceso a través de vial que lo cruza de norte a sur y viales periféricos.. Dispone de zona verde y de descanso con árbol</p> <p><b>Estado de conservación</b></p> <p><b>Modificaciones posteriores a la fecha de aprobación</b></p> <p><b>Observaciones</b> Según información suministrada la superficie de parterre es de: 771m2</p> <p><b>Naturaleza Juridica</b> Público (Uso Público)</p> <p><b>Título en virtud del cual se atribuye al municipio</b></p> <p><b>Signatura de inscripción en el Registro de la Propiedad</b></p> <table border="0" style="width: 100%;"> <tr> <td><b>Tomo</b></td> <td><b>Libro</b></td> <td><b>Folio</b></td> </tr> <tr> <td><b>Finca</b></td> <td colspan="2"><b>Núm. Inscripción</b></td> </tr> </table> <p><b>Destino y acuerdo que lo hubiere dispuesto</b></p> <p><b>Derechos reales constituidos a su favor</b></p> <p><b>Derechos reales que gravaren la finca</b></p> <p><b>Derechos personales constituidos aen relación con la misma</b></p> <p><b>Frente</b></p> <p><b>Fecha de adquisición</b></p> <p><b>Costo de adquisición</b> 0</p>	<b>Tomo</b>	<b>Libro</b>	<b>Folio</b>	<b>Finca</b>	<b>Núm. Inscripción</b>		115.804.192,33
<b>Tomo</b>	<b>Libro</b>	<b>Folio</b>						
<b>Finca</b>	<b>Núm. Inscripción</b>							





Orden	Detalle del Epígrafe 1 Sub-Epi 3 PARQUES Y JARDINES	VALOR						
48	<p style="text-align: right;"><i>Suma anterior.....</i></p> <p><b>Nombre de la finca</b> VACIO URBANO CENTRAL S.2</p> <p><b>Naturaleza del inmueble</b> Urbana</p> <p><b>Situación</b> Rambla de Crevillente</p> <p><b>h ) Estado d</b> <b>i ) Parcela</b></p> <p><b>Referencia Catastral</b> No posee</p> <p><b>Situación</b></p> <p><b>Norte/Frente:</b> Vacío urbano central S.3</p> <p><b>Sur/Fondo:</b> Avda Puertas de Orihuela y parcela 18 del polígono 16571</p> <p><b>Este/Decha:</b> Rambla de Crevillente</p> <p><b>Oeste/lzda:</b> Parcelas 10 y 13 del polígono 16581, y 16, 21-23 y 29 del polígono 16571</p> <p><b>Superf. Solar m2</b> 6846 <b>Superf. Constr. m2</b> 6846</p> <p><b>Características, noticias sobre su construcción</b> Se trata de un solar situado en el zona suroeste del casco urbano, situado en la rambla que cruza la localidad presenta acceso a través de vial que lo cruza de norte a sur y viales periféricos.. Dispone de zona verde y de descanso con árboles de ambientación de diferentes especies, mobiliario para juegos infantiles y demás mobiliario urbano necesario para desempeñar sus funciones</p> <p><b>Estado de conservación</b></p> <p><b>Modificaciones posteriores a la fecha de aprobación</b></p> <p><b>Observaciones</b> Según información suministrada la superficie de parterre es de 1205m2</p> <p><b>Naturaleza Juridica</b> Público (Uso Público)</p> <p><b>Título en virtud del cual se atribuye al municipio</b></p> <p><b>Signatura de inscripción en el Registro de la Propiedad</b></p> <table border="0" style="width: 100%;"> <tr> <td style="width: 30%;"><b>Tomo</b></td> <td style="width: 30%;"><b>Libro</b></td> <td style="width: 30%;"><b>Folio</b></td> </tr> <tr> <td><b>Finca</b></td> <td colspan="2"><b>Núm. Inscripción</b></td> </tr> </table> <p><b>Destino y acuerdo que lo hubiere dispuesto</b></p> <p><b>Derechos reales constituidos a su favor</b></p> <p><b>Derechos reales que gravaren la finca</b></p> <p><b>Derechos personales constituidos aen relación con la misma</b></p> <p><b>Frente</b></p> <p><b>Fecha de adquisición</b></p> <p><b>Costo de adquisición</b> 0</p>	<b>Tomo</b>	<b>Libro</b>	<b>Folio</b>	<b>Finca</b>	<b>Núm. Inscripción</b>		116.172.722,69
<b>Tomo</b>	<b>Libro</b>	<b>Folio</b>						
<b>Finca</b>	<b>Núm. Inscripción</b>							



Orden	Detalle del Epígrafe 1 Sub-Epi 3 PARQUES Y JARDINES	VALOR
49	<p style="text-align: right;"><i>Suma anterior.....</i></p> <p><b>Nombre de la finca</b> PLAZA COMUNITAT VALENCIANA</p> <p><b>Naturaleza del inmueble</b> Urbana</p> <p><b>Situación</b> Pza Comunitat Valenciana</p> <p><b>h ) Estado d</b> <b>i ) Parcela</b></p> <p><b>Referencia Catastral</b> No posee</p> <p><b>Situación</b></p> <p><b>Norte/Frente:</b> Avda Puertas de Orihuela y parcelas 01, 12 y 19 del polígono 15546 y parcelas 01 y 02 del</p> <p><b>Sur/Fondo:</b> Avda San Vicente Ferrer y parcelas 04-08 del polígono 16556</p> <p><b>Este/Decha:</b> Parcelas 01, 03 y 04 del polígono 16556</p> <p><b>Oeste/lzda:</b> Parcela 18 del polígono 15546 y espacio libre.</p> <p><b>Superf. Solar m2</b> 9116 <b>Superf. Constr. m2</b> 9116</p> <p><b>Características, noticias sobre su construcción</b> Se trata de un solar situado en el zona suroeste del casco urbano, ocupa el tercio central de la manzana que la contiene, y dispone de acceso por las calles colindantes al norte y sur. Dispone de zona verde y de descanso con árboles de ambientación de diferentes especies, mobiliario para juegos infantiles y demás mobiliario urbano necesario para desempeñar sus funciones</p> <p><b>Estado de conservación</b></p> <p><b>Modificaciones posteriores a la fecha de aprobación</b></p> <p><b>Observaciones</b> Según información suministrada, la superficie de parterre es de 1553m2</p> <p><b>Naturaleza Jurídica</b> Público (Uso Público)</p> <p><b>Título en virtud del cual se atribuye al municipio</b></p> <p><b>Signatura de inscripción en el Registro de la Propiedad</b></p> <p><b>Tomo</b> <b>Libro</b> <b>Folio</b></p> <p><b>Finca</b> <b>Núm. Inscripción</b></p> <p><b>Destino y acuerdo que lo hubiere dispuesto</b></p> <p><b>Derechos reales constituidos a su favor</b></p> <p><b>Derechos reales que gravaren la finca</b></p> <p><b>Derechos personales constituidos aen relación con la misma</b></p> <p><b>Frente</b></p> <p><b>Fecha de adquisición</b></p> <p><b>Costo de adquisición</b> 0</p>	116.728.513,23



Orden	Detalle del Epígrafe 1 Sub-Epi 3 PARQUES Y JARDINES	VALOR						
50	<p style="text-align: right;"><i>Suma anterior.....</i></p> <p><b>Nombre de la finca</b> PARQUE MUNICIPAL TELMO VELA</p> <p><b>Naturaleza del inmueble</b> Urbana</p> <p><b>Situación</b> Calle Puertas de Orihuela, frente al 13</p> <p><b>h ) Estado d</b>                      <b>i ) Parcela</b></p> <p><b>Referencia Catastral</b> No posee</p> <p><b>Situación</b></p> <p><b>Norte/Frente:</b> Vial</p> <p><b>Sur/Fondo:</b> Parcelas 03-05 del polígono 14535 de urbana</p> <p><b>Este/Decha:</b> Calle Puertas de Orihuela</p> <p><b>Oeste/Izda:</b> Hogar del Pensionista</p> <p><b>Superf. Solar m2</b> 1815                      <b>Superf. Constr. m2</b> 1815</p> <p><b>Características, noticias sobre su construcción</b> Se trata de un solar situado en el zona suroeste del casco urbano, ocupa la esquina noreste de la manzana que la contiene, y dispone de acceso por las calles colindantes al norte y al este. Dispone de zona verde y de descanso con árboles de ambientación de diferentes especies, mobiliario para juegos infantiles, zona deportiva y demás mobiliario urbano necesario para desempeñar sus funciones</p> <p><b>Estado de conservación</b></p> <p><b>Modificaciones posteriores a la fecha de aprobación</b></p> <p><b>Observaciones</b></p> <p><b>Naturaleza Jurídica</b> Público (Uso Público)</p> <p><b>Título en virtud del cual se atribuye al municipio</b></p> <p><b>Signatura de inscripción en el Registro de la Propiedad</b></p> <table border="0" style="width: 100%;"> <tr> <td style="width: 30%;"><b>Tomo</b></td> <td style="width: 30%;"><b>Libro</b></td> <td style="width: 30%;"><b>Folio</b></td> </tr> <tr> <td><b>Finca</b></td> <td colspan="2"><b>Núm. Inscripción</b></td> </tr> </table> <p><b>Destino y acuerdo que lo hubiere dispuesto</b></p> <p><b>Derechos reales constituidos a su favor</b></p> <p><b>Derechos reales que gravaren la finca</b></p> <p><b>Derechos personales constituidos aen relación con la misma</b></p> <p><b>Frente</b></p> <p><b>Fecha de adquisición</b></p> <p><b>Costo de adquisición</b> 0</p>	<b>Tomo</b>	<b>Libro</b>	<b>Folio</b>	<b>Finca</b>	<b>Núm. Inscripción</b>		117.240.194,80
<b>Tomo</b>	<b>Libro</b>	<b>Folio</b>						
<b>Finca</b>	<b>Núm. Inscripción</b>							





Orden	Detalle del Epígrafe 1 Sub-Epi 3 PARQUES Y JARDINES	VALOR
51	<p style="text-align: right;"><i>Suma anterior.....</i></p> <p><b>Nombre de la finca</b> JARDINES DE LA ESTACION</p> <p><b>Naturaleza del inmueble</b> Urbana</p> <p><b>Situación</b> Pda Estación.</p> <p><b>h ) Estado d</b> <b>i ) Parcela</b></p> <p><b>Referencia Catastral</b> Parte de la parcela 22 del polígono 17 de rústica</p> <p><b>Situación</b></p> <p><b>Norte/Frente:</b> Vial</p> <p><b>Sur/Fondo:</b> Terrenos Ferrocarril</p> <p><b>Este/Decha:</b> Estación</p> <p><b>Oeste/Izda:</b> Vial</p> <p><b>Superf. Solar m2</b> 2700 <b>Superf. Constr. m2</b> 2700</p> <p><b>Caractarerísticas, noticias sobre su construcción</b> Se trata de un solar situado en el zona norte del casco urbano de la Estación, ocupa una porción al norte de las vías de ferrocarril, y dispone de acceso por las calles colindantes al norte, este y oeste. Dispone de zona verde y de descanso con árboles de ambientación de diferentes especies, pista deportiva, mobiliario para juegos infantiles y demás mobiliario urbano necesario para desempeñar sus funciones</p> <p><b>Estado de conservación</b></p> <p><b>Modificaciones posteriores a la fecha de aprobación</b></p> <p><b>Observaciones</b></p> <p><b>Naturaleza Juridica</b> Público (Uso Público)</p> <p><b>Título en virtud del cual se atribuye al municipio</b></p> <p><b>Signatura de inscripción en el Registro de la Propiedad</b></p> <p><b>Tomo</b> <b>Libro</b> <b>Folio</b></p> <p><b>Finca</b> <b>Núm. Inscripción</b></p> <p><b>Destino y acuerdo que lo hubiere dispuesto</b></p> <p><b>Derechos reales constituidos a su favor</b></p> <p><b>Derechos reales que gravaren la finca</b></p> <p><b>Derechos personales constituidos aen relación con la misma</b></p> <p><b>Frente</b></p> <p><b>Fecha de adquisición</b></p> <p><b>Costo de adquisición</b> 0</p>	117.343.397,23





Orden	Detalle del Epígrafe 1 Sub-Epi 3 PARQUES Y JARDINES	VALOR
52	<p style="text-align: right;"><i>Suma anterior.....</i></p> <p><b>Nombre de la finca</b> PZA CARDENAL BELLUGA ESTE(S.F.NERI)</p> <p><b>Naturaleza del inmueble</b> Urbana</p> <p><b>Situación</b> Pza Cardenal Belluga</p> <p><b>h ) Estado d</b> <b>i ) Parcela</b></p> <p><b>Referencia Catastral</b> No posee</p> <p><b>Situación</b></p> <p><b>Norte/Frente:</b> Calle Dr.Joseph Ortin</p> <p><b>Sur/Fondo:</b> Calle Joaquín Devesa</p> <p><b>Este/Decha:</b> Iglesia</p> <p><b>Oeste/lzda:</b> Plaza Cardenal Belluga.</p> <p><b>Superf. Solar m2</b> 1045 <b>Superf. Constr. m2</b> 1045</p> <p><b>Caractarerísticas, noticias sobre su construcción</b> Se trata de un solar situado en el zona central del casco urbano de S.Felipe Neri, en dos partes, cruzadas por vial principal, que presenta acceso a través de viales situados en todos sus lados excepto al este de la porción este, que queda limitada por la Iglesia.. Dispone de zona verde y de descanso con árboles de ambientación de diferentes especies, y demás mobiliario urbano necesario para desempeñar sus funciones</p> <p><b>Estado de conservación</b></p> <p><b>Modificaciones posteriores a la fecha de aprobación</b></p> <p><b>Observaciones</b></p> <p><b>Naturaleza Juridica</b> Público (Uso Público)</p> <p><b>Título en virtud del cual se atribuye al municipio</b></p> <p><b>Signatura de inscripción en el Registro de la Propiedad</b></p> <p><b>Tomo</b> <b>Libro</b> <b>Folio</b></p> <p><b>Finca</b> <b>Núm. Inscripción</b></p> <p><b>Destino y acuerdo que lo hubiere dispuesto</b></p> <p><b>Derechos reales constituidos a su favor</b></p> <p><b>Derechos reales que gravaren la finca</b></p> <p><b>Derechos personales constituidos aen relación con la misma</b></p> <p><b>Frente</b></p> <p><b>Fecha de adquisición</b></p> <p><b>Costo de adquisición</b> 0</p>	117.534.563,83



Orden	Detalle del Epígrafe 1 Sub-Epi 3 PARQUES Y JARDINES	VALOR						
53	<p style="text-align: right;"><i>Suma anterior.....</i></p> <p><b>Nombre de la finca</b> PLAZA VILLA REAL (SAN FELIPE NERI)</p> <p><b>Naturaleza del inmueble</b> Urbana</p> <p><b>Situación</b> Plaza Villarreal</p> <p><b>h ) Estado d</b> <b>i ) Parcela</b></p> <p><b>Referencia Catastral</b> No posee</p> <p><b>Situación</b></p> <p><b>Norte/Frente:</b> Calle Dr.Joseph Ortin</p> <p><b>Sur/Fondo:</b> Calle Joaquín Devesa</p> <p><b>Este/Decha:</b> Parcela 01 del polígono 29807</p> <p><b>Oeste/lzda:</b> Vial</p> <p><b>Superf. Solar m2</b> 1527 <b>Superf. Constr. m2</b> 1527</p> <p><b>Características, noticias sobre su construcción</b> Se trata de un solar situado en el zona oeste del casco urbano de S.Felipe Neri, ocupa la mitad oeste de la manzana que la contiene, y dispone de acceso por las calles colindantes al norte, sur y oeste. Dispone de zona verde y de descanso con árboles de ambientación de diferentes especies, mobiliario para juegos infantiles y demás mobiliario urbano necesario para desempeñar sus funciones</p> <p><b>Estado de conservación</b></p> <p><b>Modificaciones posteriores a la fecha de aprobación</b></p> <p><b>Observaciones</b></p> <p><b>Naturaleza Juridica</b> Público (Uso Público)</p> <p><b>Título en virtud del cual se atribuye al municipio</b></p> <p><b>Signatura de inscripción en el Registro de la Propiedad</b></p> <table border="0" style="width: 100%;"> <tr> <td style="width: 30%;"><b>Tomo</b></td> <td style="width: 30%;"><b>Libro</b></td> <td style="width: 30%;"><b>Folio</b></td> </tr> <tr> <td><b>Finca</b></td> <td colspan="2"><b>Núm. Inscripción</b></td> </tr> </table> <p><b>Destino y acuerdo que lo hubiere dispuesto</b></p> <p><b>Derechos reales constituidos a su favor</b></p> <p><b>Derechos reales que gravaren la finca</b></p> <p><b>Derechos personales constituidos aen relación con la misma</b></p> <p><b>Frente</b></p> <p><b>Fecha de adquisición</b></p> <p><b>Costo de adquisición</b> 0</p>	<b>Tomo</b>	<b>Libro</b>	<b>Folio</b>	<b>Finca</b>	<b>Núm. Inscripción</b>		117.597.253,78
<b>Tomo</b>	<b>Libro</b>	<b>Folio</b>						
<b>Finca</b>	<b>Núm. Inscripción</b>							



Orden	Detalle del Epígrafe 1 Sub-Epi 3 PARQUES Y JARDINES	VALOR
54	<p style="text-align: right;"><i>Suma anterior.....</i></p> <p><b>Nombre de la finca</b> JARDINES DEL REALENGO (SUR)</p> <p><b>Naturaleza del inmueble</b> Urbana</p> <p><b>Situación</b> Pza Ayuntamiento del Realengo</p> <p><b>h ) Estado d</b> <b>i ) Parcela</b></p> <p><b>Referencia Catastral</b> No posee</p> <p><b>Situación</b></p> <p><b>Norte/Frente:</b> Calle del Canal</p> <p><b>Sur/Fondo:</b> Calle La Palmera, , parcela 01 del polígono 17053 y parcela 03 del polígono 17054</p> <p><b>Este/Decha:</b> Calle San Luis y parcelas 01 y 02 del polígono 17054</p> <p><b>Oeste/lzda:</b> Calle La Fuente</p> <p><b>Superf. Solar m2</b> 3666 <b>Superf. Constr. m2</b> 3666</p> <p><b>Características, noticias sobre su construcción</b> Se trata de un solar situado en el zona central del casco urbano del Realengo, ocupa lgran parte de la manzana que la contiene, y dispone de acceso por las cuatro calles colindantes. Dispone de zona verde y de descanso con árboles de ambientación de diferentes especies, mobiliario para juegos infantiles y demás mobiliario urbano necesario para desempeñar sus funciones</p> <p><b>Estado de conservación</b></p> <p><b>Modificaciones posteriores a la fecha de aprobación</b></p> <p><b>Observaciones</b></p> <p><b>Naturaleza Juridica</b> Público (Uso Público)</p> <p><b>Título en virtud del cual se atribuye al municipio</b></p> <p><b>Signatura de inscripción en el Registro de la Propiedad</b></p> <p><b>Tomo</b> <b>Libro</b> <b>Folio</b></p> <p><b>Finca</b> <b>Núm. Inscripción</b></p> <p><b>Destino y acuerdo que lo hubiere dispuesto</b></p> <p><b>Derechos reales constituidos a su favor</b></p> <p><b>Derechos reales que gravaren la finca</b></p> <p><b>Derechos personales constituidos aen relación con la misma</b></p> <p><b>Frente</b></p> <p><b>Fecha de adquisición</b></p> <p><b>Costo de adquisición</b> 0</p>	117.714.567,40







Orden	Detalle del Epígrafe 1 Sub-Epi 3 PARQUES Y JARDINES	VALOR						
55	<p style="text-align: right;"><i>Suma anterior.....</i></p> <p><b>Nombre de la finca</b> JARDINES DEL REALENGO (NORTE)</p> <p><b>Naturaleza del inmueble</b> Urbana</p> <p><b>Situación</b> Calle dde La Fuente</p> <p><b>h ) Estado d</b> <b>i ) Parcela</b></p> <p><b>Referencia Catastral</b> No posee en su mayor parte, el resto es 1707101XH9310N</p> <p><b>Situación</b></p> <p><b>Norte/Frente:</b> Calle de la Iglesia</p> <p><b>Sur/Fondo:</b> Calle del Canal y parcelas 01 y 09 del polígono 17064</p> <p><b>Este/Decha:</b> Calle San Luis y parcelas 01-04 del polígono 17064</p> <p><b>Oeste/lzda:</b> Calle La Fuente y parcela</p> <p><b>Superf. Solar m2</b> 4467 <b>Superf. Constr. m2</b> 4467</p> <p><b>Caractarerísticas, noticias sobre su construcción</b> Se trata de un solar situado en el zona central del casco urbano del Realengo, ocupa la mitad oeste de la manzana que la contiene, y dispone de acceso por las calles colindantes al norte, sur y oeste. Dispone de zona verde y de descanso con árboles de ambientación de diferentes especies, y demás mobiliario urbano necesario para desempeñar sus funciones</p> <p><b>Estado de conservación</b></p> <p><b>Modificaciones posteriores a la fecha de aprobación</b></p> <p><b>Observaciones</b> A falta de revisar la clara propiedad de las parcelas catastrales.</p> <p><b>Naturaleza Juridica</b> Público (Uso Público)</p> <p><b>Título en virtud del cual se atribuye al municipio</b></p> <p><b>Signatura de inscripción en el Registro de la Propiedad</b></p> <table border="0" style="width: 100%;"> <tr> <td style="width: 30%;"><b>Tomo</b></td> <td style="width: 30%;"><b>Libro</b></td> <td style="width: 30%;"><b>Folio</b></td> </tr> <tr> <td><b>Finca</b></td> <td colspan="2"><b>Núm. Inscripción</b></td> </tr> </table> <p><b>Destino y acuerdo que lo hubiere dispuesto</b></p> <p><b>Derechos reales constituidos a su favor</b></p> <p><b>Derechos reales que gravaren la finca</b></p> <p><b>Derechos personales constituidos aen relación con la misma</b></p> <p><b>Frente</b></p> <p><b>Fecha de adquisición</b></p> <p><b>Costo de adquisición</b> 0</p>	<b>Tomo</b>	<b>Libro</b>	<b>Folio</b>	<b>Finca</b>	<b>Núm. Inscripción</b>		118.083.012,66
<b>Tomo</b>	<b>Libro</b>	<b>Folio</b>						
<b>Finca</b>	<b>Núm. Inscripción</b>							



Orden	Detalle del Epígrafe 1 Sub-Epi 3 PARQUES Y JARDINES	VALOR						
56	<p style="text-align: right;"><i>Suma anterior.....</i></p> <p><b>Nombre de la finca</b> PI CREVILLENTE INDUSTRIAL ZV</p> <p><b>Naturaleza del inmueble</b> Urbana</p> <p><b>Situación</b> Calle La Vila, 3</p> <p><b>h ) Estado d</b> <b>i ) Parcela</b></p> <p><b>Referencia Catastral</b> 4766303XH9346N</p> <p><b>Situación</b></p> <p><b>Norte/Frente:</b> Parcelas 21 y 22 del polígono 9 de rústica</p> <p><b>Sur/Fondo:</b> Calle La Vila, y Nave industrial.</p> <p><b>Este/Decha:</b> Parcela 19 del polígono 9 de rústica</p> <p><b>Oeste/lzda:</b> Parcela 9008 del polígono 9 de rústica</p> <p><b>Superf. Solar m2</b> 6850 <b>Superf. Constr. m2</b> 6850</p> <p><b>Características, noticias sobre su construcción</b> Se trata de un solar situado en el zona norte del sector, ocupa una porción de superficie en el lado sur de la manzana que la contiene, y dispone de acceso por la calle colindante al sur. Dispone de zona verde inmadura con árboles de ambientación de diferentes especies.</p> <p><b>Estado de conservación</b></p> <p><b>Modificaciones posteriores a la fecha de aprobación</b></p> <p><b>Observaciones</b></p> <p><b>Naturaleza Jurídica</b> Público (Uso Público)</p> <p><b>Título en virtud del cual se atribuye al municipio</b></p> <p><b>Signatura de inscripción en el Registro de la Propiedad</b></p> <table border="0" style="width: 100%;"> <tr> <td style="width: 30%;"><b>Tomo</b></td> <td style="width: 30%;"><b>Libro</b></td> <td style="width: 30%;"><b>Folio</b></td> </tr> <tr> <td><b>Finca</b></td> <td colspan="2"><b>Núm. Inscripción</b></td> </tr> </table> <p><b>Destino y acuerdo que lo hubiere dispuesto</b></p> <p><b>Derechos reales constituidos a su favor</b></p> <p><b>Derechos reales que gravaren la finca</b></p> <p><b>Derechos personales constituidos aen relación con la misma</b></p> <p><b>Frente</b></p> <p><b>Fecha de adquisición</b></p> <p><b>Costo de adquisición</b> 0</p>	<b>Tomo</b>	<b>Libro</b>	<b>Folio</b>	<b>Finca</b>	<b>Núm. Inscripción</b>		118.358.092,42
<b>Tomo</b>	<b>Libro</b>	<b>Folio</b>						
<b>Finca</b>	<b>Núm. Inscripción</b>							



Orden	Detalle del Epígrafe 1 Sub-Epi 3 PARQUES Y JARDINES	VALOR
57	<p style="text-align: right;"><i>Suma anterior.....</i></p> <p><b>Nombre de la finca</b> PI CREVILLENTE INDUSTRIAL ROTONDA</p> <p><b>Naturaleza del inmueble</b> Urbana</p> <p><b>Situación</b> Calle Adsubia, 4</p> <p><b>h ) Estado d</b> <b>i ) Parcela</b></p> <p><b>Referencia Catastral</b> 4766802XH9346N</p> <p><b>Situación</b></p> <p><b>Norte/Frente:</b> Edificación en parcela 04 en el mismo polígono (47668)</p> <p><b>Sur/Fondo:</b> Calle Adsubia</p> <p><b>Este/Decha:</b> Calle L'Alfas</p> <p><b>Oeste/lzda:</b> Edificación en parcela 04 en el mismo polígono (47668)</p> <p><b>Superf. Solar m2</b> 1163 <b>Superf. Constr. m2</b> 1163</p> <p><b>Características, noticias sobre su construcción</b> Se trata de un solar situado en el zona norte del sector, ocupa la esquina sureste de la manzana que la contiene, y dispone de acceso por las calles colindantes al sur y este. Dispone de zona verde y de descanso con árboles de ambientación de diferentes especies.</p> <p><b>Estado de conservación</b></p> <p><b>Modificaciones posteriores a la fecha de aprobación</b> <b>Observaciones</b></p> <p><b>Naturaleza Jurídica</b> Público (Uso Público) <b>Título en virtud del cual se atribuye al municipio</b></p> <p><b>Signatura de inscripción en el Registro de la Propiedad</b></p> <p><b>Tomo</b> <b>Libro</b> <b>Folio</b></p> <p><b>Finca</b> <b>Núm. Inscripción</b></p> <p><b>Destino y acuerdo que lo hubiere dispuesto</b></p> <p><b>Derechos reales constituidos a su favor</b></p> <p><b>Derechos reales que gravaren la finca</b></p> <p><b>Derechos personales constituidos aen relación con la misma</b></p> <p><b>Frente</b></p> <p><b>Fecha de adquisición</b></p> <p><b>Costo de adquisición</b> 0</p>	118.389.271,82



Orden	Detalle del Epígrafe 1 Sub-Epi 3 PARQUES Y JARDINES	VALOR						
58	<p style="text-align: right;"><i>Suma anterior.....</i></p> <p><b>Nombre de la finca</b> PI CREVILLENTE INDUSTRIAL ROTONDA</p> <p><b>Naturaleza del inmueble</b> Urbana</p> <p><b>Situación</b> Calle Adsubia, 11</p> <p><b>h ) Estado d</b> <b>i ) Parcela</b></p> <p><b>Referencia Catastral</b> 4965101XH9346N</p> <p><b>Situación</b></p> <p><b>Norte/Frente:</b> Calle Adsubia</p> <p><b>Sur/Fondo:</b> Parcela 03 en el mismo polígono (49651)</p> <p><b>Este/Decha:</b> Parcelas 02 y 03 en el mismo polígono (49651)</p> <p><b>Oeste/lzda:</b> Calle L'Alfas</p> <p><b>Superf. Solar m2</b> 1136 <b>Superf. Constr. m2</b> 1136</p> <p><b>Características, noticias sobre su construcción</b> Se trata de un solar situado en el zona norte del sector, ocupa la esquina noroeste de la manzana que la contiene, y dispone de acceso por las calles colindantes al norte y al oeste. Dispone de zona verde y de descanso con árboles de ambientación de diferentes especies, y demás mobiliario urbano necesario para desempeñar sus funciones</p> <p><b>Estado de conservación</b></p> <p><b>Modificaciones posteriores a la fecha de aprobación</b> <b>Observaciones</b></p> <p><b>Naturaleza Juridica</b> Público (Uso Público) <b>Título en virtud del cual se atribuye al municipio</b></p> <p><b>Signatura de inscripción en el Registro de la Propiedad</b></p> <table border="0" style="width: 100%;"> <tr> <td style="width: 30%;"><b>Tomo</b></td> <td style="width: 40%;"><b>Libro</b></td> <td style="width: 30%;"><b>Folio</b></td> </tr> <tr> <td><b>Finca</b></td> <td colspan="2"><b>Núm. Inscripción</b></td> </tr> </table> <p><b>Destino y acuerdo que lo hubiere dispuesto</b></p> <p><b>Derechos reales constituidos a su favor</b></p> <p><b>Derechos reales que gravaren la finca</b></p> <p><b>Derechos personales constituidos aen relación con la misma</b></p> <p><b>Frente</b></p> <p><b>Fecha de adquisición</b></p> <p><b>Costo de adquisición</b> 0</p>	<b>Tomo</b>	<b>Libro</b>	<b>Folio</b>	<b>Finca</b>	<b>Núm. Inscripción</b>		118.403.120,26
<b>Tomo</b>	<b>Libro</b>	<b>Folio</b>						
<b>Finca</b>	<b>Núm. Inscripción</b>							

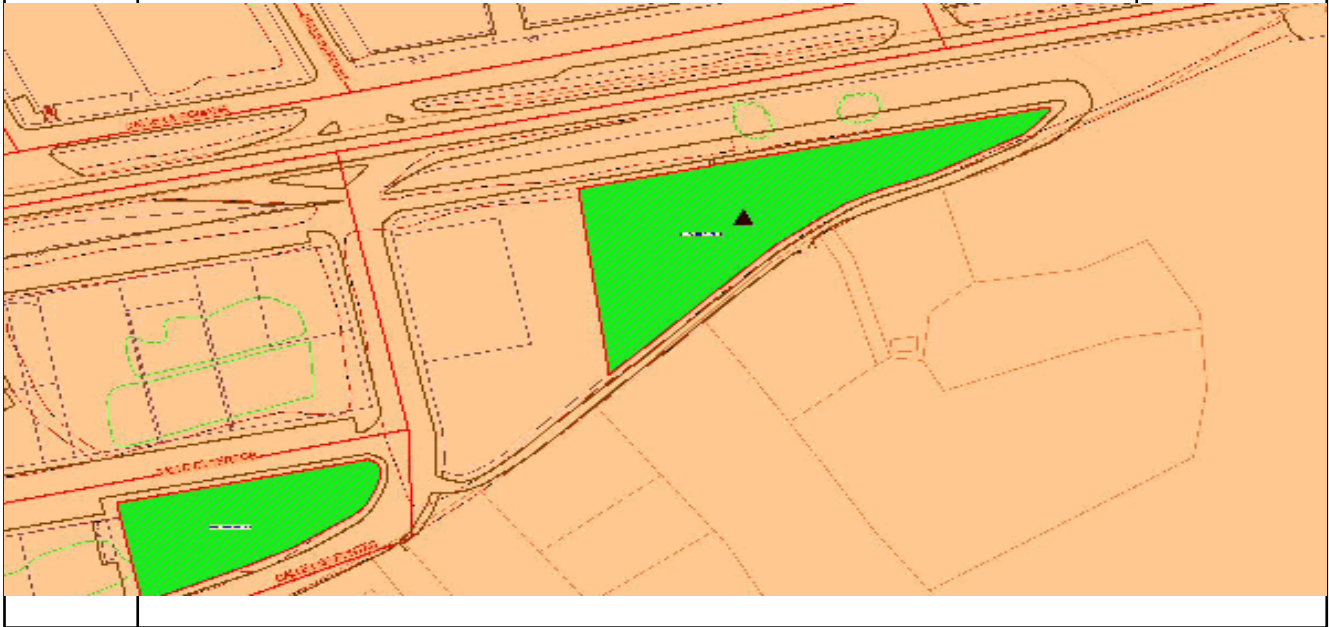




Orden	Detalle del Epígrafe 1 Sub-Epi 3 PARQUES Y JARDINES	VALOR						
59	<p style="text-align: right;"><i>Suma anterior.....</i></p> <p><b>Nombre de la finca</b> PI I-7 ZONA VERDE 3</p> <p><b>Naturaleza del inmueble</b> Urbana</p> <p><b>Situación</b> Calle L'Almoeixa, 11</p> <p><b>h ) Estado d</b> <b>i ) Parcela</b></p> <p><b>Referencia Catastral</b> 4662401XH9346S</p> <p><b>Situación</b></p> <p><b>Norte/Frente:</b> Calle L'Almoeixa</p> <p><b>Sur/Fondo:</b> Camino</p> <p><b>Este/Decha:</b> Calle L'Almoeixa y Camino</p> <p><b>Oeste/lzda:</b> Parcela 02 en el mismo polígono (46624)</p> <p><b>Superf. Solar m2</b> 3285 <b>Superf. Constr. m2</b> 3285</p> <p><b>Características, noticias sobre su construcción</b> Se trata de un solar situado en el zona noreste del sector, ocupa una porción de superficie en el lado norte de la manzana que la contiene, y dispone de acceso por la calle colindantes al norte. Dispone de zona verde y de descanso con árboles de ambientación de diferentes especies, y demás mobiliario urbano necesario para desempeñar sus funciones</p> <p><b>Estado de conservación</b></p> <p><b>Modificaciones posteriores a la fecha de aprobación</b></p> <p><b>Observaciones</b></p> <p><b>Naturaleza Jurídica</b> Público (Uso Público)</p> <p><b>Título en virtud del cual se atribuye al municipio</b></p> <p><b>Signatura de inscripción en el Registro de la Propiedad</b></p> <table border="0" style="width: 100%;"> <tr> <td style="width: 30%;"><b>Tomo</b></td> <td style="width: 30%;"><b>Libro</b></td> <td style="width: 30%;"><b>Folio</b></td> </tr> <tr> <td><b>Finca</b></td> <td colspan="2"><b>Núm. Inscripción</b></td> </tr> </table> <p><b>Destino y acuerdo que lo hubiere dispuesto</b></p> <p><b>Derechos reales constituidos a su favor</b></p> <p><b>Derechos reales que gravaren la finca</b></p> <p><b>Derechos personales constituidos aen relación con la misma</b></p> <p><b>Frente</b></p> <p><b>Fecha de adquisición</b></p> <p><b>Costo de adquisición</b> 0</p>	<b>Tomo</b>	<b>Libro</b>	<b>Folio</b>	<b>Finca</b>	<b>Núm. Inscripción</b>		118.415.308,96
<b>Tomo</b>	<b>Libro</b>	<b>Folio</b>						
<b>Finca</b>	<b>Núm. Inscripción</b>							

Orden	Detalle del Epígrafe 1 Sub-Epi 3 PARQUES Y JARDINES	VALOR
59	<p>Valor que correspondería en venta</p> <p>Frutos y rentas que produce</p> <p>Memorándum</p> <p>Clasificación del suelo Suelo Urbano</p> <p>Calificación del suelo Red Secundaria Dotacional, Zonas Verdes</p>	37.233,35

	<i>Suma y sigue.....</i>	118.452.542,31
--	--------------------------	----------------



Orden	Detalle del Epígrafe 1 Sub-Epi 3 PARQUES Y JARDINES	VALOR
60	<p style="text-align: right;"><i>Suma anterior.....</i></p> <p><b>Nombre de la finca</b> PI I-7 ZONA VERDE 2</p> <p><b>Naturaleza del inmueble</b> Urbana</p> <p><b>Situación</b> Calle Boch, 23</p> <p><b>h ) Estado d</b> <b>i ) Parcela</b></p> <p><b>Referencia Catastral</b> 4562804XH9346S</p> <p><b>Situación</b></p> <p><b>Norte/Frente:</b> Calle boch</p> <p><b>Sur/Fondo:</b> Calle Castella</p> <p><b>Este/Decha:</b> Calle Colorat</p> <p><b>Oeste/lzda:</b> Parcela 03 en el mismo polígono (45628)</p> <p><b>Superf. Solar m2</b> 1648 <b>Superf. Constr. m2</b> 1648</p> <p><b>Características, noticias sobre su construcción</b> Se trata de un solar situado en el zona este del sector, ocupa el tercio este de la manzana que la contiene, y dispone de acceso por las calles colindantes al norte, sur y este. Dispone de zona verde con árboles de ambientación de diferentes especies y demás mobiliario urbano necesario para desempeñar sus funciones</p> <p><b>Estado de conservación</b></p> <p><b>Modificaciones posteriores a la fecha de aprobación</b> <b>Observaciones</b></p> <p><b>Naturaleza Juridica</b> Público (Uso Público) <b>Título en virtud del cual se atribuye al municipio</b></p> <p><b>Signatura de inscripción en el Registro de la Propiedad</b></p> <p><b>Tomo</b> <b>Libro</b> <b>Folio</b></p> <p><b>Finca</b> <b>Núm. Inscripción</b></p> <p><b>Destino y acuerdo que lo hubiere dispuesto</b></p> <p><b>Derechos reales constituidos a su favor</b></p> <p><b>Derechos reales que gravaren la finca</b></p> <p><b>Derechos personales constituidos aen relación con la misma</b></p> <p><b>Frente</b></p> <p><b>Fecha de adquisición</b></p> <p><b>Costo de adquisición</b> 0</p>	118.452.542,31



Orden	Detalle del Epígrafe 1 Sub-Epi 3 PARQUES Y JARDINES	VALOR						
61	<p style="text-align: right;"><i>Suma anterior.....</i></p> <p><b>Nombre de la finca</b> PI I-7 ZONA VERDE 1</p> <p><b>Naturaleza del inmueble</b> Urbana</p> <p><b>Situación</b> Calle Castilla, 25</p> <p><b>h ) Estado d</b> <b>i ) Parcela</b></p> <p><b>Referencia Catastral</b> 4260902XH9346S</p> <p><b>Situación</b></p> <p><b>Norte/Frente:</b> Edificación en parcela 01 en el mismo polígono (42609) y vial</p> <p><b>Sur/Fondo:</b> Calle Castilla</p> <p><b>Este/Decha:</b> Vial</p> <p><b>Oeste/lzda:</b> Calle El Boch</p> <p><b>Superf. Solar m2</b> 3682 <b>Superf. Constr. m2</b> 3682</p> <p><b>Características, noticias sobre su construcción</b> Se trata de un solar situado en el zona suroeste del sector, ocupa gran parte de la manzana que la contiene, y dispone de acceso por las calles colindantes al norte, sur, este y oeste. Dispone de zona verde y de descanso con árboles de ambientación de diferentes especies, y demás mobiliario urbano necesario para desempeñar sus funciones</p> <p><b>Estado de conservación</b></p> <p><b>Modificaciones posteriores a la fecha de aprobación</b></p> <p><b>Observaciones</b></p> <p><b>Naturaleza Jurídica</b> Público (Uso Público)</p> <p><b>Título en virtud del cual se atribuye al municipio</b></p> <p><b>Signatura de inscripción en el Registro de la Propiedad</b></p> <table border="0" style="width: 100%;"> <tr> <td style="width: 30%;"><b>Tomo</b></td> <td style="width: 40%;"><b>Libro</b></td> <td style="width: 30%;"><b>Folio</b></td> </tr> <tr> <td><b>Finca</b></td> <td colspan="2"><b>Núm. Inscripción</b></td> </tr> </table> <p><b>Destino y acuerdo que lo hubiere dispuesto</b></p> <p><b>Derechos reales constituidos a su favor</b></p> <p><b>Derechos reales que gravaren la finca</b></p> <p><b>Derechos personales constituidos aen relación con la misma</b></p> <p><b>Frente</b></p> <p><b>Fecha de adquisición</b></p> <p><b>Costo de adquisición</b> 0</p>	<b>Tomo</b>	<b>Libro</b>	<b>Folio</b>	<b>Finca</b>	<b>Núm. Inscripción</b>		118.478.210,59
<b>Tomo</b>	<b>Libro</b>	<b>Folio</b>						
<b>Finca</b>	<b>Núm. Inscripción</b>							





Orden	Detalle del Epígrafe 1 Sub-Epi 3 PARQUES Y JARDINES	VALOR
62	<p style="text-align: right;"><i>Suma anterior.....</i></p> <p><b>Nombre de la finca</b> PI I-6 ZONA VERDE 2</p> <p><b>Naturaleza del inmueble</b> Urbana</p> <p><b>Situación</b> Calle El Boch, 29A</p> <p><b>h ) Estado d</b> <b>i ) Parcela</b></p> <p><b>Referencia Catastral</b> 4159401XH9345N</p> <p><b>Situación</b></p> <p><b>Norte/Frente:</b> Calle El Boch</p> <p><b>Sur/Fondo:</b> Calle El Boch</p> <p><b>Este/Decha:</b> Calle El Boch</p> <p><b>Oeste/lzda:</b> Calle El Boch</p> <p><b>Superf. Solar m2</b> 4407 <b>Superf. Constr. m2</b> 4407</p> <p><b>Características, noticias sobre su construcción</b> Se trata de un solar situado en el zona sureste del sector, ocupa la totalidad de la manzana que la contiene, y dispone de acceso por las cuatro calles colindantes. El solar no dispone de vuelo valorable en el momento de realizar el informe.</p> <p><b>Estado de conservación</b></p> <p><b>Modificaciones posteriores a la fecha de aprobación</b> <b>Observaciones</b></p> <p><b>Naturaleza Juridica</b> Público (Uso Público) <b>Título en virtud del cual se atribuye al municipio</b></p> <p><b>Signatura de inscripción en el Registro de la Propiedad</b></p> <p><b>Tomo</b> <b>Libro</b> <b>Folio</b></p> <p><b>Finca</b> <b>Núm. Inscripción</b></p> <p><b>Destino y acuerdo que lo hubiere dispuesto</b></p> <p><b>Derechos reales constituidos a su favor</b></p> <p><b>Derechos reales que gravaren la finca</b></p> <p><b>Derechos personales constituidos aen relación con la misma</b></p> <p><b>Frente</b></p> <p><b>Fecha de adquisición</b></p> <p><b>Costo de adquisición</b> 0</p>	118.521.263,02



Orden	Detalle del Epígrafe 1 Sub-Epi 3 PARQUES Y JARDINES	VALOR
63	<p style="text-align: right;"><i>Suma anterior.....</i></p> <p><b>Nombre de la finca</b> PI I-6 ZONA VERDE 1</p> <p><b>Naturaleza del inmueble</b> Urbana</p> <p><b>Situación</b> Calle El Bocho, 50A</p> <p><b>h ) Estado d</b> <b>i ) Parcela</b></p> <p><b>Referencia Catastral</b> 4159201XH9345N</p> <p><b>Situación</b></p> <p><b>Norte/Frente:</b> Calle El Boch</p> <p><b>Sur/Fondo:</b> Calle El Boch</p> <p><b>Este/Decha:</b> Calle El Boch</p> <p><b>Oeste/Izda:</b> Calle El Boch</p> <p><b>Superf. Solar m2</b> 1924,5 <b>Superf. Constr. m2</b> 1924,5</p> <p><b>Características, noticias sobre su construcción</b> Se trata de un solar situado en el zona suroeste del sector, ocupa la totalidad de la manzana que la contiene, y dispone de acceso por las cuatro calles colindantes. El solar no dispone de vuelo valorable en el momento de realizar el informe.</p> <p><b>Estado de conservación</b></p> <p><b>Modificaciones posteriores a la fecha de aprobación</b></p> <p><b>Observaciones</b></p> <p><b>Naturaleza Juridica</b> Público (Uso Público)</p> <p><b>Título en virtud del cual se atribuye al municipio</b></p> <p><b>Signatura de inscripción en el Registro de la Propiedad</b></p> <p><b>Tomo</b> <b>Libro</b> <b>Folio</b></p> <p><b>Finca</b> <b>Núm. Inscripción</b></p> <p><b>Destino y acuerdo que lo hubiere dispuesto</b></p> <p><b>Derechos reales constituidos a su favor</b></p> <p><b>Derechos reales que gravaren la finca</b></p> <p><b>Derechos personales constituidos aen relación con la misma</b></p> <p><b>Frente</b></p> <p><b>Fecha de adquisición</b></p> <p><b>Costo de adquisición</b> 0</p>	118.525.670,02



Orden	Detalle del Epígrafe 1 Sub-Epi 3 PARQUES Y JARDINES	VALOR						
64	<p style="text-align: right;"><i>Suma anterior.....</i></p> <p><b>Nombre de la finca</b> PI CACHAPETS ZV 1</p> <p><b>Naturaleza del inmueble</b> Urbana</p> <p><b>Situación</b> Calle Castalla, 4</p> <p><b>h ) Estado d</b> <b>i ) Parcela</b></p> <p><b>Referencia Catastral</b> 0531117XH9303S</p> <p><b>Situación</b></p> <p><b>Norte/Frente:</b> Parcela 01 y 02 en el mismo polígono (05311)</p> <p><b>Sur/Fondo:</b> Parcela 16 en el mismo polígono (05311)</p> <p><b>Este/Decha:</b> Parcela 05-07 en el mismo polígono (05311)</p> <p><b>Oeste/lzda:</b> Calle Castalla</p> <p><b>Superf. Solar m2</b> 2850 <b>Superf. Constr. m2</b> 2850</p> <p><b>Características, noticias sobre su construcción</b> Se trata de un solar situado en el zona oeste del sector, ocupa una porción de superficie en el lado oeste de la manzana que la contiene, y dispone de acceso por la calle colindante al oeste. El solar no dispone de vuelo valorable en el momento de realizar el informe.</p> <p><b>Estado de conservación</b></p> <p><b>Modificaciones posteriores a la fecha de aprobación</b> <b>Observaciones</b></p> <p><b>Naturaleza Jurídica</b> Público (Uso Público) <b>Título en virtud del cual se atribuye al municipio</b></p> <p><b>Signatura de inscripción en el Registro de la Propiedad</b></p> <table border="0" style="width: 100%;"> <tr> <td style="width: 33%;"><b>Tomo</b></td> <td style="width: 33%;"><b>Libro</b></td> <td style="width: 33%;"><b>Folio</b></td> </tr> <tr> <td><b>Finca</b></td> <td colspan="2"><b>Núm. Inscripción</b></td> </tr> </table> <p><b>Destino y acuerdo que lo hubiere dispuesto</b></p> <p><b>Derechos reales constituidos a su favor</b></p> <p><b>Derechos reales que gravaren la finca</b></p> <p><b>Derechos personales constituidos aen relación con la misma</b></p> <p><b>Frente</b></p> <p><b>Fecha de adquisición</b></p> <p><b>Costo de adquisición</b> 0</p>	<b>Tomo</b>	<b>Libro</b>	<b>Folio</b>	<b>Finca</b>	<b>Núm. Inscripción</b>		118.527.594,52
<b>Tomo</b>	<b>Libro</b>	<b>Folio</b>						
<b>Finca</b>	<b>Núm. Inscripción</b>							



Orden	Detalle del Epígrafe 1 Sub-Epi 3 PARQUES Y JARDINES	VALOR						
65	<p style="text-align: right;"><i>Suma anterior.....</i></p> <p><b>Nombre de la finca</b> PI CACHAPETS ZONA VERDE CALLE XIXONA</p> <p><b>Naturaleza del inmueble</b> Urbana</p> <p><b>Situación</b> Calle Xixona, 69</p> <p><b>h ) Estado d</b> <b>i ) Parcela</b></p> <p><b>Referencia Catastral</b> 0631807XH9303S</p> <p><b>Situación</b></p> <p><b>Norte/Frente:</b> ZV Calle Biar</p> <p><b>Sur/Fondo:</b> Calle Xixona</p> <p><b>Este/Decha:</b> Edificación en parcela 05-06 en el mismo polígono (06318)</p> <p><b>Oeste/lzda:</b> Edificación en parcela 15-16 en el mismo polígono (06318)</p> <p><b>Superf. Solar m2</b> 3040 <b>Superf. Constr. m2</b> 3040</p> <p><b>Características, noticias sobre su construcción</b> Se trata de un solar situado en el zona sureste del sector, ocupa una porción de superficie en el lado sur de la manzana que la contiene, y dispone de acceso por la calle colindante al sur. El solar no dispone de vuelo valorable en el momento de realizar el informe.</p> <p><b>Estado de conservación</b></p> <p><b>Modificaciones posteriores a la fecha de aprobación</b> <b>Observaciones</b></p> <p><b>Naturaleza Juridica</b> Público (Uso Público) <b>Título en virtud del cual se atribuye al municipio</b></p> <p><b>Signatura de inscripción en el Registro de la Propiedad</b></p> <table border="0" style="width: 100%;"> <tr> <td style="width: 30%;"><b>Tomo</b></td> <td style="width: 30%;"><b>Libro</b></td> <td style="width: 30%;"><b>Folio</b></td> </tr> <tr> <td><b>Finca</b></td> <td colspan="2"><b>Núm. Inscripción</b></td> </tr> </table> <p><b>Destino y acuerdo que lo hubiere dispuesto</b></p> <p><b>Derechos reales constituidos a su favor</b></p> <p><b>Derechos reales que gravaren la finca</b></p> <p><b>Derechos personales constituidos aen relación con la misma</b></p> <p><b>Frente</b></p> <p><b>Fecha de adquisición</b></p> <p><b>Costo de adquisición</b> 0</p>	<b>Tomo</b>	<b>Libro</b>	<b>Folio</b>	<b>Finca</b>	<b>Núm. Inscripción</b>		118.530.444,52
<b>Tomo</b>	<b>Libro</b>	<b>Folio</b>						
<b>Finca</b>	<b>Núm. Inscripción</b>							





Orden	Detalle del Epígrafe 1 Sub-Epi 3 PARQUES Y JARDINES	VALOR						
66	<p style="text-align: right;"><i>Suma anterior.....</i></p> <p><b>Nombre de la finca</b> PI CACHAPETS ZONA VERDE CALLE BIAR</p> <p><b>Naturaleza del inmueble</b> Urbana</p> <p><b>Situación</b> Calle Biar, 66</p> <p><b>h ) Estado d</b> <b>i ) Parcela</b></p> <p><b>Referencia Catastral</b> 0631804XH9303S</p> <p><b>Situación</b></p> <p><b>Norte/Frente:</b> Calle Biar</p> <p><b>Sur/Fondo:</b> ZV Calle Xixona</p> <p><b>Este/Decha:</b> Edificación en parcela 05 en el mismo polígono (06318)</p> <p><b>Oeste/lzda:</b> Edificación en parcela 15 en el mismo polígono (06318)</p> <p><b>Superf. Solar m2</b> 1576 <b>Superf. Constr. m2</b> 1576</p> <p><b>Características, noticias sobre su construcción</b> Se trata de un solar situado en el zona sureste del sector, ocupa una porción de superficie en el lado norte de la manzana que la contiene, y dispone de acceso por la calle colindantes al norte. El solar no dispone de vuelo valorable en el momento de realizar el informe.</p> <p><b>Estado de conservación</b></p> <p><b>Modificaciones posteriores a la fecha de aprobación</b> <b>Observaciones</b></p> <p><b>Naturaleza Juridica</b> Público (Uso Público) <b>Título en virtud del cual se atribuye al municipio</b></p> <p><b>Signatura de inscripción en el Registro de la Propiedad</b></p> <table border="0" style="width: 100%;"> <tr> <td style="width: 30%;"><b>Tomo</b></td> <td style="width: 30%;"><b>Libro</b></td> <td style="width: 30%;"><b>Folio</b></td> </tr> <tr> <td><b>Finca</b></td> <td colspan="2"><b>Núm. Inscripción</b></td> </tr> </table> <p><b>Destino y acuerdo que lo hubiere dispuesto</b></p> <p><b>Derechos reales constituidos a su favor</b></p> <p><b>Derechos reales que gravaren la finca</b></p> <p><b>Derechos personales constituidos aen relación con la misma</b></p> <p><b>Frente</b></p> <p><b>Fecha de adquisición</b></p> <p><b>Costo de adquisición</b> 0</p>	<b>Tomo</b>	<b>Libro</b>	<b>Folio</b>	<b>Finca</b>	<b>Núm. Inscripción</b>		118.533.484,52
<b>Tomo</b>	<b>Libro</b>	<b>Folio</b>						
<b>Finca</b>	<b>Núm. Inscripción</b>							



Orden	Detalle del Epígrafe 1 Sub-Epi 3 PARQUES Y JARDINES	VALOR
67	<p style="text-align: right;"><i>Suma anterior.....</i></p> <p><b>Nombre de la finca</b> PI CACHAPETS ZV CALLE TORREVIEJA</p> <p><b>Naturaleza del inmueble</b> Urbana</p> <p><b>Situación</b> Calle Fondo de les Neus, 35</p> <p><b>h ) Estado d</b> <b>i ) Parcela</b></p> <p><b>Referencia Catastral</b> 0733907XH9303S</p> <p><b>Situación</b></p> <p><b>Norte/Frente:</b> Edificación en parcela 06 en el mismo polígono (07339)</p> <p><b>Sur/Fondo:</b> Calle Torrevieja</p> <p><b>Este/Decha:</b> Calle Fondo de les neus</p> <p><b>Oeste/lzda:</b> Edificación en parcela 08 en el mismo polígono (07339)</p> <p><b>Superf. Solar m2</b> 3504 <b>Superf. Constr. m2</b> 3504</p> <p><b>Características, noticias sobre su construcción</b> Se trata de un solar situado en el zona este del casco urbano, ocupa la esquina sureste de la manzana que la contiene, y dispone de acceso por las calles colindantes al sur y este. Dispone de zona verde y de descanso con árboles de ambientación.</p> <p><b>Estado de conservación</b></p> <p><b>Modificaciones posteriores a la fecha de aprobación</b> <b>Observaciones</b></p> <p><b>Naturaleza Jurídica</b> Público (Uso Público) <b>Título en virtud del cual se atribuye al municipio</b></p> <p><b>Signatura de inscripción en el Registro de la Propiedad</b></p> <p><b>Tomo</b> <b>Libro</b> <b>Folio</b></p> <p><b>Finca</b> <b>Núm. Inscripción</b></p> <p><b>Destino y acuerdo que lo hubiere dispuesto</b></p> <p><b>Derechos reales constituidos a su favor</b></p> <p><b>Derechos reales que gravaren la finca</b></p> <p><b>Derechos personales constituidos aen relación con la misma</b></p> <p><b>Frente</b></p> <p><b>Fecha de adquisición</b></p> <p><b>Costo de adquisición</b> 0</p>	118.535.060,52



Orden	Detalle del Epígrafe 1 Sub-Epi 3 PARQUES Y JARDINES	VALOR
68	<p style="text-align: right;"><i>Suma anterior.....</i></p> <p><b>Nombre de la finca</b> PI I-8 ZV CALLE ALMORADI</p> <p><b>Naturaleza del inmueble</b> Urbana</p> <p><b>Situación</b> Calle almoradí, 1S</p> <p><b>h ) Estado d</b>                      <b>i ) Parcela</b></p> <p><b>Referencia Catastral</b> 68</p> <p><b>Situación</b></p> <p><b>Norte/Frente:</b> Barranco</p> <p><b>Sur/Fondo:</b> Calle Almoradí</p> <p><b>Este/Decha:</b> Barranco</p> <p><b>Oeste/lzda:</b> Camino</p> <p><b>Superf. Solar m2</b> 9997                      <b>Superf. Constr. m2</b> 9997</p> <p><b>Características, noticias sobre su construcción</b> Se trata de un solar situado en el límite norte del sector, ocupa una porción de superficie en el lado sur de la manzana que la contiene, y dispone de acceso por la calle colindante al sur. Dispone de zona verde y de descanso con árboles de ambientac</p> <p><b>Estado de conservación</b></p> <p><b>Modificaciones posteriores a la fecha de aprobación</b> <b>Observaciones</b></p> <p><b>Naturaleza Juridica</b> Público (Uso Público)</p> <p><b>Título en virtud del cual se atribuye al municipio</b></p> <p><b>Signatura de inscripción en el Registro de la Propiedad</b></p> <p><b>Tomo</b>                                      <b>Libro</b>                                      <b>Folio</b></p> <p><b>Finca</b>                                      <b>Núm. Inscripción</b></p> <p><b>Destino y acuerdo que lo hubiere dispuesto</b></p> <p><b>Derechos reales constituidos a su favor</b></p> <p><b>Derechos reales que gravaren la finca</b></p> <p><b>Derechos personales constituidos aen relación con la misma</b></p> <p><b>Frente</b></p> <p><b>Fecha de adquisición</b></p> <p><b>Costo de adquisición</b> 0</p>	118.605.905,76



Orden	Detalle del Epígrafe 1 Sub-Epi 3 PARQUES Y JARDINES	VALOR						
69	<p style="text-align: right;"><i>Suma anterior.....</i></p> <p><b>Nombre de la finca</b> PI I-8 ZV CALLE PEGO</p> <p><b>Naturaleza del inmueble</b> Urbana</p> <p><b>Situación</b> Calle Pego, 2S</p> <p><b>h ) Estado d</b> <b>i ) Parcela</b></p> <p><b>Referencia Catastral</b> 1431301XH9313S</p> <p><b>Situación</b></p> <p><b>Norte/Frente:</b> Barranco</p> <p><b>Sur/Fondo:</b> Parcela 02 en el mismo polígono (14313)</p> <p><b>Este/Decha:</b> Camino</p> <p><b>Oeste/lzda:</b> Calle Pego</p> <p><b>Superf. Solar m2</b> 9903 <b>Superf. Constr. m2</b> 9903</p> <p><b>Características, noticias sobre su construcción</b> Se trata de un solar situado en el límite este del sector, ocupa una porción de superficie en el lado oeste de la manzana que la contiene, y dispone de acceso por la calle colindante al oeste. Dispone de zona verde y de descanso con árboles de ambientación de diferentes especies, y demás mobiliario urbano necesario para desempeñar sus funciones</p> <p><b>Estado de conservación</b></p> <p><b>Modificaciones posteriores a la fecha de aprobación</b></p> <p><b>Observaciones</b></p> <p><b>Naturaleza Jurídica</b> Público (Uso Público)</p> <p><b>Título en virtud del cual se atribuye al municipio</b></p> <p><b>Signatura de inscripción en el Registro de la Propiedad</b></p> <table border="0" style="width: 100%;"> <tr> <td style="width: 33%;"><b>Tomo</b></td> <td style="width: 33%;"><b>Libro</b></td> <td style="width: 33%;"><b>Folio</b></td> </tr> <tr> <td><b>Finca</b></td> <td colspan="2"><b>Núm. Inscripción</b></td> </tr> </table> <p><b>Destino y acuerdo que lo hubiere dispuesto</b></p> <p><b>Derechos reales constituidos a su favor</b></p> <p><b>Derechos reales que gravaren la finca</b></p> <p><b>Derechos personales constituidos aen relación con la misma</b></p> <p><b>Frente</b></p> <p><b>Fecha de adquisición</b></p> <p><b>Costo de adquisición</b> 0</p>	<b>Tomo</b>	<b>Libro</b>	<b>Folio</b>	<b>Finca</b>	<b>Núm. Inscripción</b>		118.694.926,67
<b>Tomo</b>	<b>Libro</b>	<b>Folio</b>						
<b>Finca</b>	<b>Núm. Inscripción</b>							





Orden	Detalle del Epígrafe 1 Sub-Epi 3 PARQUES Y JARDINES	VALOR						
70	<p style="text-align: right;"><i>Suma anterior.....</i></p> <p><b>Nombre de la finca</b> PI I-8 ZV CALLE COX</p> <p><b>Naturaleza del inmueble</b> Urbana</p> <p><b>Situación</b> Calle Cox, 4S</p> <p><b>h ) Estado d</b> <b>i ) Parcela</b></p> <p><b>Referencia Catastral</b> 1232903XH9313S;1232902XH9313S</p> <p><b>Situación</b></p> <p><b>Norte/Frente:</b> Parcela 01 en el mismo polígono (12329)</p> <p><b>Sur/Fondo:</b> Calle Pego</p> <p><b>Este/Decha:</b> Barranco</p> <p><b>Oeste/lzda:</b> Calle Cox</p> <p><b>Superf. Solar m2</b> 2804,5 <b>Superf. Constr. m2</b> 2804,5</p> <p><b>Características, noticias sobre su construcción</b> Se trata de un solar situado en el zona este del sector, ocupa el tercio inferior de la manzana que la contiene, y dispone de acceso por las calles colindantes al sur y oeste. Dispone de zona verde y de descanso con árboles de ambientación de diferentes especies, y demás mobiliario urbano necesario para desempeñar sus funciones</p> <p><b>Estado de conservación</b></p> <p><b>Modificaciones posteriores a la fecha de aprobación</b> <b>Observaciones</b></p> <p><b>Naturaleza Juridica</b> Público (Uso Público) <b>Título en virtud del cual se atribuye al municipio</b></p> <p><b>Signatura de inscripción en el Registro de la Propiedad</b></p> <table border="0" style="width: 100%;"> <tr> <td style="width: 30%;"><b>Tomo</b></td> <td style="width: 30%;"><b>Libro</b></td> <td style="width: 30%;"><b>Folio</b></td> </tr> <tr> <td><b>Finca</b></td> <td colspan="2"><b>Núm. Inscripción</b></td> </tr> </table> <p><b>Destino y acuerdo que lo hubiere dispuesto</b></p> <p><b>Derechos reales constituidos a su favor</b></p> <p><b>Derechos reales que gravaren la finca</b></p> <p><b>Derechos personales constituidos aen relación con la misma</b></p> <p><b>Frente</b></p> <p><b>Fecha de adquisición</b></p> <p><b>Costo de adquisición</b> 0</p>	<b>Tomo</b>	<b>Libro</b>	<b>Folio</b>	<b>Finca</b>	<b>Núm. Inscripción</b>		118.763.805,76
<b>Tomo</b>	<b>Libro</b>	<b>Folio</b>						
<b>Finca</b>	<b>Núm. Inscripción</b>							



Orden	Detalle del Epígrafe 1 Sub-Epi 3 PARQUES Y JARDINES	VALOR						
71	<p style="text-align: right;"><i>Suma anterior.....</i></p> <p><b>Nombre de la finca</b> PI I-8 ZV CALLE IBI SUR</p> <p><b>Naturaleza del inmueble</b> Urbana</p> <p><b>Situación</b> Calle Ibi, 3S</p> <p><b>h ) Estado d</b> <b>i ) Parcela</b></p> <p><b>Referencia Catastral</b> 0931101XH9303S</p> <p><b>Situación</b></p> <p><b>Norte/Frente:</b> Entrada Polígono</p> <p><b>Sur/Fondo:</b> Camino</p> <p><b>Este/Decha:</b> Calle Ibi</p> <p><b>Oeste/Izda:</b> Crtra Crevillente a Torrevieja</p> <p><b>Superf. Solar m2</b> 5335 <b>Superf. Constr. m2</b> 5335</p> <p><b>Características, noticias sobre su construcción</b> Se trata de un solar situado en el límite oeste del sector, ocupa la esquina noreste de la manzana que la contiene, y dispone de acceso por las calles colindantes al norte y al este. Dispone de zona verde y de descanso con árboles de ambientación de diferentes especies, y demás mobiliario urbano necesario para desempeñar sus funciones</p> <p><b>Estado de conservación</b></p> <p><b>Modificaciones posteriores a la fecha de aprobación</b> <b>Observaciones</b></p> <p><b>Naturaleza Jurídica</b> Público (Uso Público)</p> <p><b>Título en virtud del cual se atribuye al municipio</b></p> <p><b>Signatura de inscripción en el Registro de la Propiedad</b></p> <table border="0" style="width: 100%;"> <tr> <td style="width: 30%;"><b>Tomo</b></td> <td style="width: 30%;"><b>Libro</b></td> <td style="width: 30%;"><b>Folio</b></td> </tr> <tr> <td><b>Finca</b></td> <td colspan="2"><b>Núm. Inscripción</b></td> </tr> </table> <p><b>Destino y acuerdo que lo hubiere dispuesto</b></p> <p><b>Derechos reales constituidos a su favor</b></p> <p><b>Derechos reales que gravaren la finca</b></p> <p><b>Derechos personales constituidos aen relación con la misma</b></p> <p><b>Frente</b></p> <p><b>Fecha de adquisición</b></p> <p><b>Costo de adquisición</b> 0</p>	<b>Tomo</b>	<b>Libro</b>	<b>Folio</b>	<b>Finca</b>	<b>Núm. Inscripción</b>		118.831.969,61
<b>Tomo</b>	<b>Libro</b>	<b>Folio</b>						
<b>Finca</b>	<b>Núm. Inscripción</b>							



Orden	Detalle del Epígrafe 1 Sub-Epi 3 PARQUES Y JARDINES	VALOR
72	<p style="text-align: right;"><i>Suma anterior.....</i></p> <p><b>Nombre de la finca</b> PI I-8 ZV CALLE IBI NORTE</p> <p><b>Naturaleza del inmueble</b> Urbana</p> <p><b>Situación</b> Calle Ibi 3S</p> <p><b>h ) Estado d</b> <b>i ) Parcela</b></p> <p><b>Referencia Catastral</b> 0931102XH9303S</p> <p><b>Situación</b></p> <p><b>Norte/Frente:</b> Parcela 03 del polígono08344 y vial</p> <p><b>Sur/Fondo:</b> Acceso a Polígono</p> <p><b>Este/Decha:</b> Calle Ibi</p> <p><b>Oeste/Izda:</b> Crtra Crevillente -orrevieja</p> <p><b>Superf. Solar m2</b> 873 <b>Superf. Constr. m2</b> 873</p> <p><b>Características, noticias sobre su construcción</b> Se trata de un solar situado en el zona noroeste del sector, ocupa la esquina sureste de la manzana que la contiene, y dispone de acceso por las calles colindantes al sur y este. Dispone de zona verde y de descanso con árboles de ambientación , y demás mobiliario urbano necesario para desempeñar sus funciones</p> <p><b>Estado de conservación</b></p> <p><b>Modificaciones posteriores a la fecha de aprobación</b> <b>Observaciones</b></p> <p><b>Naturaleza Jurídica</b> Público (Uso Público)</p> <p><b>Título en virtud del cual se atribuye al municipio</b></p> <p><b>Signatura de inscripción en el Registro de la Propiedad</b></p> <p><b>Tomo</b> <b>Libro</b> <b>Folio</b></p> <p><b>Finca</b> <b>Núm. Inscripción</b></p> <p><b>Destino y acuerdo que lo hubiere dispuesto</b></p> <p><b>Derechos reales constituidos a su favor</b></p> <p><b>Derechos reales que gravaren la finca</b></p> <p><b>Derechos personales constituidos aen relación con la misma</b></p> <p><b>Frente</b></p> <p><b>Fecha de adquisición</b></p> <p><b>Costo de adquisición</b> 0</p>	118.890.057,87



Orden	Detalle del Epígrafe 1 Sub-Epi 3 PARQUES Y JARDINES	VALOR
73	<p style="text-align: right;"><i>Suma anterior.....</i></p> <p><b>Nombre de la finca</b> PI IMPERIAL ZONA VERDE</p> <p><b>Naturaleza del inmueble</b> Urbana</p> <p><b>Situación</b> Calle I</p> <p><b>h ) Estado d</b>                      <b>i ) Parcela</b></p> <p><b>Referencia Catastral</b> 3057904XH9325N</p> <p><b>Situación</b></p> <p><b>Norte/Frente:</b> Vial circunvalación.</p> <p><b>Sur/Fondo:</b> Parcela 03 en el mismo polígono (30579)</p> <p><b>Este/Decha:</b> Parcela 01 en el mismo polígono (30579)</p> <p><b>Oeste/lzda:</b> Calle I</p> <p><b>Superf. Solar m2</b> 2625                      <b>Superf. Constr. m2</b> 2625</p> <p><b>Caractarericistas, noticias sobre su construcción</b> Se trata de un solar situado en el zona central del sector, ocupa la esquina noroeste de la manzana que la contiene, y dispone de acceso por las calles colindantes al norte y al oeste. Dispone de zona verde con árboles de ambientación de diferentes especies.</p> <p><b>Estado de conservación</b></p> <p><b>Modificaciones posteriores a la fecha de aprobación</b> <b>Observaciones</b></p> <p><b>Naturaleza Juridica</b> Público (Uso Público)</p> <p><b>Título en virtud del cual se atribuye al municipio</b></p> <p><b>Signatura de inscripción en el Registro de la Propiedad</b></p> <p><b>Tomo</b>                                      <b>Libro</b>                                      <b>Folio</b></p> <p><b>Finca</b>                                      <b>Núm. Inscripción</b></p> <p><b>Destino y acuerdo que lo hubiere dispuesto</b></p> <p><b>Derechos reales constituidos a su favor</b></p> <p><b>Derechos reales que gravaren la finca</b></p> <p><b>Derechos personales constituidos aen relación con la misma</b></p> <p><b>Frente</b></p> <p><b>Fecha de adquisición</b></p> <p><b>Costo de adquisición</b> 0</p>	118.898.840,41





Orden	Detalle del Epígrafe 1 Sub-Epi 3 PARQUES Y JARDINES	VALOR
74	<p style="text-align: right;"><i>Suma anterior.....</i></p> <p><b>Nombre de la finca</b> PI I-4 ZONA VERDE</p> <p><b>Naturaleza del inmueble</b> Urbana</p> <p><b>Situación</b> Pda El Arquet, 41</p> <p><b>h ) Estado d</b> <b>i ) Parcela</b></p> <p><b>Referencia Catastral</b> 3248601XH9334N</p> <p><b>Situación</b></p> <p><b>Norte/Frente:</b> Crtra La Estación</p> <p><b>Sur/Fondo:</b> Vial</p> <p><b>Este/Decha:</b> Crtra La Estación</p> <p><b>Oeste/lzda:</b> C/Pda El Arquet</p> <p><b>Superf. Solar m2</b> 9380 <b>Superf. Constr. m2</b> 9380</p> <p><b>Características, noticias sobre su construcción</b> Se trata de un solar situado en el zona sur del sector, ocupa la totalidad de la manzana que la contiene, y dispone de acceso por las cuatro calles colindantes. Dispone de zona verde y de descanso con árboles de ambientación de diferentes especies, y demás mobiliario urbano necesario para desempeñar sus funciones</p> <p><b>Estado de conservación</b></p> <p><b>Modificaciones posteriores a la fecha de aprobación</b></p> <p><b>Observaciones</b></p> <p><b>Naturaleza Jurídica</b> Público (Uso Público)</p> <p><b>Título en virtud del cual se atribuye al municipio</b></p> <p><b>Signatura de inscripción en el Registro de la Propiedad</b></p> <p><b>Tomo</b> <b>Libro</b> <b>Folio</b></p> <p><b>Finca</b> <b>Núm. Inscripción</b></p> <p><b>Destino y acuerdo que lo hubiere dispuesto</b></p> <p><b>Derechos reales constituidos a su favor</b></p> <p><b>Derechos reales que gravaren la finca</b></p> <p><b>Derechos personales constituidos aen relación con la misma</b></p> <p><b>Frente</b></p> <p><b>Fecha de adquisición</b></p> <p><b>Costo de adquisición</b> 0</p>	118.915.127,41



Orden	Detalle del Epígrafe 1 Sub-Epi 3 PARQUES Y JARDINES	VALOR
75	<p style="text-align: right;"><i>Suma anterior.....</i></p> <p><b>Nombre de la finca</b> PI I-4 ROTONDA</p> <p><b>Naturaleza del inmueble</b> Urbana</p> <p><b>Situación</b> Pda Rabal</p> <p><b>h ) Estado d</b>                      <b>i ) Parcela</b></p> <p><b>Referencia Catastral</b> No posee</p> <p><b>Situación</b></p> <p><b>Norte/Frente:</b> Pda LA Monja</p> <p><b>Sur/Fondo:</b> Pda Rabal</p> <p><b>Este/Decha:</b> C/Cervantes</p> <p><b>Oeste/Izda:</b> Pda Rabal</p> <p><b>Superf. Solar m2</b> 4196                      <b>Superf. Constr. m2</b> 4196</p> <p><b>Características, noticias sobre su construcción</b> Se trata de un solar situado en el zona norte del sector, ocupa la totalidad de la manzana que la contiene, y dispone de acceso por las cuatro calles colindantes. Dispone de zona verde dentro de la rotonda.</p> <p><b>Estado de conservación</b></p> <p><b>Modificaciones posteriores a la fecha de aprobación</b> <b>Observaciones</b></p> <p><b>Naturaleza Juridica</b> Público (Uso Público)</p> <p><b>Título en virtud del cual se atribuye al municipio</b></p> <p><b>Signatura de inscripción en el Registro de la Propiedad</b></p> <p><b>Tomo</b>                                      <b>Libro</b>                                      <b>Folio</b></p> <p><b>Finca</b>                                      <b>Núm. Inscripción</b></p> <p><b>Destino y acuerdo que lo hubiere dispuesto</b></p> <p><b>Derechos reales constituidos a su favor</b></p> <p><b>Derechos reales que gravaren la finca</b></p> <p><b>Derechos personales constituidos aen relación con la misma</b></p> <p><b>Frente</b></p> <p><b>Fecha de adquisición</b></p> <p><b>Costo de adquisición</b> 0</p>	119.120.936,61



Orden	Detalle del Epígrafe 1 Sub-Epi 3 PARQUES Y JARDINES	VALOR
76	<p style="text-align: right;"><i>Suma anterior.....</i></p> <p><b>Nombre de la finca</b> PI FAIMA ZONA VERDE</p> <p><b>Naturaleza del inmueble</b> Urbana</p> <p><b>Situación</b> C/ Parcent, S/N</p> <p><b>h ) Estado d</b> Edifica <b>i ) Parcela</b> ción: El inmueb le se encuen tra en buen estado de conser vación</p> <p><b>Referencia Catastral</b> No posee</p> <p><b>Situación</b></p> <p><b>Norte/Frente:</b> Calle Parcent y parcela 12 del polígono 9 de rústica</p> <p><b>Sur/Fondo:</b> Calle Callosa del Segura</p> <p><b>Este/Decha:</b> Calle Parcent</p> <p><b>Oeste/Izda:</b> Parcela 33 del polígono 9 de rústica.</p> <p><b>Superf. Solar m2</b> 20346 <b>Superf. Constr. m2</b> 1757</p> <p><b>Características, noticias sobre su construcción</b> La parcela dispone de 1 edificio. Edificación: Se trata de un depósito de aguas potables de planta circular situado en lo alto de la parcela. Distribución: Equipamientos: Dispone de zona verde y de descanso con árboles de ambientación de diferentes especies.</p> <p><b>Estado de conservación</b> Edificación: El inmueble se encuentra en buen estado de conservación</p> <p><b>Modificaciones posteriores a la fecha de aprobación</b></p> <p><b>Observaciones</b></p> <p><b>Naturaleza Juridica</b> Público (Uso Público)</p> <p><b>Título en virtud del cual se atribuye al municipio</b></p> <p><b>Signatura de inscripción en el Registro de la Propiedad</b></p> <p><b>Tomo</b> <b>Libro</b> <b>Folio</b></p> <p><b>Finca</b> <b>Núm. Inscripción</b></p> <p><b>Destino y acuerdo que lo hubiere dispuesto</b></p> <p><b>Derechos reales constituidos a su favor</b></p> <p><b>Derechos reales que gravaren la finca</b></p> <p><b>Derechos personales constituidos aen relación con la misma</b></p> <p><b>Frente</b></p>	119.232.604,80

	<b>Fecha de adquisición</b>	
	<b>Costo de adquisición</b> 0	





Orden	Detalle del Epígrafe 1 Sub-Epi 3 PARQUES Y JARDINES	VALOR
77	<p style="text-align: right;"><i>Suma anterior.....</i></p> <p><b>Nombre de la finca</b> P.I.GARGANTA ZV SUR</p> <p><b>Naturaleza del inmueble</b> Urbana</p> <p><b>Situación</b> P.I. Garganta, 23</p> <p><b>h ) Estado d</b> <b>i ) Parcela</b></p> <p><b>Referencia Catastral</b> 3562108XH9336S</p> <p><b>Situación</b></p> <p><b>Norte/Frente:</b> Vial</p> <p><b>Sur/Fondo:</b> Vial</p> <p><b>Este/Decha:</b> Parcela 06 y 07 en el mismo polígono (35621)</p> <p><b>Oeste/lzda:</b> Vial</p> <p><b>Superf. Solar m2</b> 3215 <b>Superf. Constr. m2</b> 3215</p> <p><b>Características, noticias sobre su construcción</b> Se trata de un solar situado en el zona este del sector, ocupa el tercio oeste de la manzana que la contiene, y dispone de acceso por las calles colindantes al norte, sur y oeste. El solar no dispone de vuelo valorable en el momento de realizar el informe.</p> <p><b>Estado de conservación</b></p> <p><b>Modificaciones posteriores a la fecha de aprobación</b></p> <p><b>Observaciones</b></p> <p><b>Naturaleza Jurídica</b> Público (Uso Público)</p> <p><b>Título en virtud del cual se atribuye al municipio</b></p> <p><b>Signatura de inscripción en el Registro de la Propiedad</b></p> <p><b>Tomo</b> <b>Libro</b> <b>Folio</b></p> <p><b>Finca</b> <b>Núm. Inscripción</b></p> <p><b>Destino y acuerdo que lo hubiere dispuesto</b></p> <p><b>Derechos reales constituidos a su favor</b></p> <p><b>Derechos reales que gravaren la finca</b></p> <p><b>Derechos personales constituidos aen relación con la misma</b></p> <p><b>Frente</b></p> <p><b>Fecha de adquisición</b></p> <p><b>Costo de adquisición</b> 0</p>	120.250.771,81



Orden	Detalle del Epígrafe 1 Sub-Epi 3 PARQUES Y JARDINES	VALOR
78	<p style="text-align: right;"><i>Suma anterior.....</i></p> <p><b>Nombre de la finca</b> P.I.GARGANTA ZV NORTE</p> <p><b>Naturaleza del inmueble</b> Urbana</p> <p><b>Situación</b> C/ P.I. Garganta, 9</p> <p><b>h ) Estado d</b> <b>i ) Parcela</b></p> <p><b>Referencia Catastral</b> 3463901XH9336S</p> <p><b>Situación</b></p> <p><b>Norte/Frente:</b> Vial</p> <p><b>Sur/Fondo:</b> Vial</p> <p><b>Este/Decha:</b> Parcelas 02, 03 y 07 en el mismo polígono (34639)</p> <p><b>Oeste/lzda:</b> Vial</p> <p><b>Superf. Solar m2</b> 4414 <b>Superf. Constr. m2</b> 4414</p> <p><b>Características, noticias sobre su construcción</b> Se trata de un solar situado en el zona noreste del sector, ocupa la mitad oeste de la manzana que la contiene, y dispone de acceso por las calles colindantes al norte, sur y oeste. El solar no dispone de vuelo valorable en el momento de realizar el informe.</p> <p><b>Estado de conservación</b></p> <p><b>Modificaciones posteriores a la fecha de aprobación</b></p> <p><b>Observaciones</b></p> <p><b>Naturaleza Juridica</b> Público (Uso Público)</p> <p><b>Título en virtud del cual se atribuye al municipio</b></p> <p><b>Signatura de inscripción en el Registro de la Propiedad</b></p> <p><b>Tomo</b> <b>Libro</b> <b>Folio</b></p> <p><b>Finca</b> <b>Núm. Inscripción</b></p> <p><b>Destino y acuerdo que lo hubiere dispuesto</b></p> <p><b>Derechos reales constituidos a su favor</b></p> <p><b>Derechos reales que gravaren la finca</b></p> <p><b>Derechos personales constituidos aen relación con la misma</b></p> <p><b>Frente</b></p> <p><b>Fecha de adquisición</b></p> <p><b>Costo de adquisición</b> 0</p>	120.253.986,81



Orden	Detalle del Epígrafe 1 Sub-Epi 3 PARQUES Y JARDINES	VALOR
79	<p style="text-align: right;"><i>Suma anterior.....</i></p> <p><b>Nombre de la finca</b> ZONA DE JUEGOS C/JOAQUIN DEVESA, S.FELIPE NERI</p> <p><b>Naturaleza del inmueble</b> Urbana</p> <p><b>Situación</b> Calle Joaquín Devesa, frente al 46-52</p> <p><b>h ) Estado d</b>                      <b>i ) Parcela</b></p> <p><b>Referencia Catastral</b> No posee</p> <p><b>Situación</b></p> <p><b>Norte/Frente:</b> C/ Joaquín Devesa</p> <p><b>Sur/Fondo:</b> Camino</p> <p><b>Este/Decha:</b> Camino</p> <p><b>Oeste/lzda:</b> C/ Cervantes</p> <p><b>Superf. Solar m2</b> 277                      <b>Superf. Constr. m2</b> 277</p> <p><b>Características, noticias sobre su construcción</b> Se trata de un solar situado en el límite sureste del casco urbano, ocupa la totalidad de la manzana que la contiene, y dispone de acceso por las tres calles colindantes. Dispone de zona verde y de descanso con árboles de ambientación de diferentes especies, mobiliario para juegos infantiles y demás mobiliario urbano necesario para desempeñar sus funciones</p> <p><b>Estado de conservación</b></p> <p><b>Modificaciones posteriores a la fecha de aprobación</b></p> <p><b>Observaciones</b></p> <p><b>Naturaleza Jurídica</b> Público (Uso Público)</p> <p><b>Título en virtud del cual se atribuye al municipio</b></p> <p><b>Signatura de inscripción en el Registro de la Propiedad</b></p> <p><b>Tomo</b>                                      <b>Libro</b>                                      <b>Folio</b></p> <p><b>Finca</b>                                      <b>Núm. Inscripción</b></p> <p><b>Destino y acuerdo que lo hubiere dispuesto</b></p> <p><b>Derechos reales constituidos a su favor</b></p> <p><b>Derechos reales que gravaren la finca</b></p> <p><b>Derechos personales constituidos a en relación con la misma</b></p> <p><b>Frente</b></p> <p><b>Fecha de adquisición</b></p> <p><b>Costo de adquisición</b> 0</p>	120.258.400,81



Orden	Detalle del Epígrafe 1 Sub-Epi 4 FINCAS RUSTICAS	VALOR
1	<p style="text-align: right;"><i>Suma anterior.....</i></p> <p><b>Nombre de la finca</b> MARCHANTE, polígono 54, parcela 84</p> <p><b>Naturaleza del inmueble</b> Urbana</p> <p><b>Situación</b> MARCHANTE</p> <p>h ) Poligono i ) Parcela</p> <p><b>Referencia Catastral</b> 03059A05400084</p> <p><b>Situación</b></p> <p>Norte/Frente:</p> <p>Sur/Fondo:</p> <p>Este/Decha:</p> <p>Oeste/Izda:</p> <p><b>Superf. Solar m2</b> 5071 <b>Superf. Constr. m2</b> 0</p> <p><b>Caractarerísticas, noticias sobre su construcción</b></p> <p><b>Estado de conservación</b></p> <p><b>Modificaciones posteriores a la fecha de aprobación</b></p> <p><b>Observaciones</b></p> <p><b>Naturaleza Juridica</b> Patrimonial de Propios</p> <p><b>Título en virtud del cual se atribuye al municipio</b></p> <p><b>Signatura de inscripción en el Registro de la Propiedad</b></p> <p><b>Tomo</b> <b>Libro</b> <b>Folio</b></p> <p><b>Finca</b> <b>Núm. Inscripción</b></p> <p><b>Destino y acuerdo que lo hubiere dispuesto</b></p> <p><b>Derechos reales constituidos a su favor</b></p> <p><b>Derechos reales que gravaren la finca</b></p> <p><b>Derechos personales constituidos aen relación con la misma</b></p> <p><b>Frente</b></p> <p><b>Fecha de adquisición</b></p> <p><b>Costo de adquisición</b> 0</p>	120.283.681,70





Orden	Detalle del Epígrafe 1 Sub-Epi 4 FINCAS RUSTICAS	VALOR
2	<p style="text-align: right;"><i>Suma anterior.....</i></p> <p><b>Nombre de la finca</b> MARCHANTE, polígono 54, parcela 84</p> <p><b>Naturaleza del inmueble</b> Urbana</p> <p><b>Situación</b> MARCHANTE</p> <p>h ) Poligono i ) Parcela</p> <p><b>Referencia Catastral</b> 03059A05400084</p> <p><b>Situación</b></p> <p>Norte/Frente:</p> <p>Sur/Fondo:</p> <p>Este/Decha:</p> <p>Oeste/lzda:</p> <p><b>Superf. Solar m2</b> 2442 <b>Superf. Constr. m2</b> 0</p> <p><b>Caractarerísticas, noticias sobre su construcción</b></p> <p><b>Estado de conservación</b></p> <p><b>Modificaciones posteriores a la fecha de aprobación</b></p> <p><b>Observaciones</b></p> <p><b>Naturaleza Juridica</b> Patrimonial de Propios</p> <p><b>Título en virtud del cual se atribuye al municipio</b></p> <p><b>Signatura de inscripción en el Registro de la Propiedad</b></p> <p><b>Tomo</b> <b>Libro</b> <b>Folio</b></p> <p><b>Finca</b> <b>Núm. Inscripción</b></p> <p><b>Destino y acuerdo que lo hubiere dispuesto</b></p> <p><b>Derechos reales constituidos a su favor</b></p> <p><b>Derechos reales que gravaren la finca</b></p> <p><b>Derechos personales constituidos aen relación con la misma</b></p> <p><b>Frente</b></p> <p><b>Fecha de adquisición</b></p> <p><b>Costo de adquisición</b> 0</p>	120.284.696,13



Orden	Detalle del Epígrafe 1 Sub-Epi 4 FINCAS RUSTICAS	VALOR
3	<p style="text-align: right;"><i>Suma anterior.....</i></p> <p><b>Nombre de la finca</b> DEULA, polígono 59, parcela 117</p> <p><b>Naturaleza del inmueble</b> Urbana</p> <p><b>Situación</b> DEULA.</p> <p>h ) Poligono i ) Parcela</p> <p><b>Referencia Catastral</b> 03059A05900117, 001700300XH93</p> <p><b>Situación</b></p> <p>Norte/Frente:</p> <p>Sur/Fondo:</p> <p>Este/Decha:</p> <p>Oeste/lzda:</p> <p><b>Superf. Solar m2</b> 3624 <b>Superf. Constr. m2</b> 0</p> <p><b>Caractarerísticas, noticias sobre su construcción</b></p> <p><b>Estado de conservación</b></p> <p><b>Modificaciones posteriores a la fecha de aprobación</b></p> <p><b>Observaciones</b></p> <p><b>Naturaleza Juridica</b> Patrimonial de Propios</p> <p><b>Título en virtud del cual se atribuye al municipio</b></p> <p><b>Signatura de inscripción en el Registro de la Propiedad</b></p> <p><b>Tomo</b> <b>Libro</b> <b>Folio</b></p> <p><b>Finca</b> <b>Núm. Inscripción</b></p> <p><b>Destino y acuerdo que lo hubiere dispuesto</b></p> <p><b>Derechos reales constituidos a su favor</b></p> <p><b>Derechos reales que gravaren la finca</b></p> <p><b>Derechos personales constituidos aen relación con la misma</b></p> <p><b>Frente</b></p> <p><b>Fecha de adquisición</b></p> <p><b>Costo de adquisición</b> 0</p>	120.285.185,09



Orden	Detalle del Epígrafe 1 Sub-Epi 4 FINCAS RUSTICAS	VALOR
4	<p style="text-align: right;"><i>Suma anterior.....</i></p> <p><b>Nombre de la finca</b> DEULA, polígono 59, parcela 116</p> <p><b>Naturaleza del inmueble</b> Urbana</p> <p><b>Situación</b> DEULA.</p> <p>h ) Poligono i ) Parcela</p> <p><b>Referencia Catastral</b> 03059A05900116</p> <p><b>Situación</b></p> <p>Norte/Frente:</p> <p>Sur/Fondo:</p> <p>Este/Decha:</p> <p>Oeste/lzda:</p> <p><b>Superf. Solar m2</b> 13525 <b>Superf. Constr. m2</b> 0</p> <p><b>Características, noticias sobre su construcción</b></p> <p><b>Estado de conservación</b></p> <p><b>Modificaciones posteriores a la fecha de aprobación</b></p> <p><b>Observaciones</b></p> <p><b>Naturaleza Jurídica</b> Patrimonial de Propios</p> <p><b>Título en virtud del cual se atribuye al municipio</b></p> <p><b>Signatura de inscripción en el Registro de la Propiedad</b></p> <p><b>Tomo</b> <b>Libro</b> <b>Folio</b></p> <p><b>Finca</b> <b>Núm. Inscripción</b></p> <p><b>Destino y acuerdo que lo hubiere dispuesto</b></p> <p><b>Derechos reales constituidos a su favor</b></p> <p><b>Derechos reales que gravaren la finca</b></p> <p><b>Derechos personales constituidos aen relación con la misma</b></p> <p><b>Frente</b></p> <p><b>Fecha de adquisición</b></p> <p><b>Costo de adquisición</b> 0</p>	120.309.039,50



Orden	Detalle del Epígrafe 1 Sub-Epi 4 FINCAS RUSTICAS	VALOR
5	<p style="text-align: right;"><i>Suma anterior.....</i></p> <p><b>Nombre de la finca</b> CEMENTERIO, polígono 57, parcela 33</p> <p><b>Naturaleza del inmueble</b> Urbana</p> <p><b>Situación</b> CEMENTERIO</p> <p>h ) Poligono i ) Parcela</p> <p><b>Referencia Catastral</b> 03059A057000330001OL</p> <p><b>Situación</b></p> <p><b>Norte/Frente:</b> Poligono 57, parcela 32</p> <p><b>Sur/Fondo:</b> Camino</p> <p><b>Este/Decha:</b> Barranco</p> <p><b>Oeste/Izda:</b> Camino</p> <p><b>Superf. Solar m2</b> 51227 <b>Superf. Constr. m2</b> 0</p> <p><b>Caractarerísticas, noticias sobre su construcción</b></p> <p><b>Estado de conservación</b></p> <p><b>Modificaciones posteriores a la fecha de aprobación</b></p> <p><b>Observaciones</b></p> <p><b>Naturaleza Juridica</b> Patrimonial de Propios</p> <p><b>Título en virtud del cual se atribuye al municipio</b></p> <p><b>Signatura de inscripción en el Registro de la Propiedad</b></p> <p><b>Tomo</b> 1257 <b>Libro</b> 395 <b>Folio</b> 115</p> <p><b>Finca</b> 4871 <b>Núm. Inscripción</b> 6ª</p> <p><b>Destino y acuerdo que lo hubiere dispuesto</b></p> <p><b>Derechos reales constituidos a su favor</b></p> <p><b>Derechos reales que gravaren la finca</b></p> <p><b>Derechos personales constituidos aen relación con la misma</b></p> <p><b>Frente</b></p> <p><b>Fecha de adquisición</b></p> <p><b>Costo de adquisición</b> 0</p>	120.371.404,77













Orden	Detalle del Epígrafe 1 Sub-Epi 4 FINCAS RUSTICAS	VALOR
8	<p style="text-align: right;"><i>Suma anterior.....</i></p> <p><b>Nombre de la finca</b> CACHAPETS, polígono 56, parcela 142</p> <p><b>Naturaleza del inmueble</b> Urbana</p> <p><b>Situación</b> CACHAPETS</p> <p>h ) Poligono i ) Parcela</p> <p><b>Referencia Catastral</b> 03059A05600142</p> <p><b>Situación</b></p> <p>Norte/Frente:</p> <p>Sur/Fondo:</p> <p>Este/Decha:</p> <p>Oeste/lzda:</p> <p><b>Superf. Solar m2</b> 4673 <b>Superf. Constr. m2</b> 0</p> <p><b>Caractarerísticas, noticias sobre su construcción</b></p> <p><b>Estado de conservación</b></p> <p><b>Modificaciones posteriores a la fecha de aprobación</b></p> <p><b>Observaciones</b></p> <p><b>Naturaleza Juridica</b> Patrimonial de Propios</p> <p><b>Título en virtud del cual se atribuye al municipio</b></p> <p><b>Signatura de inscripción en el Registro de la Propiedad</b></p> <p><b>Tomo</b> <b>Libro</b> <b>Folio</b></p> <p><b>Finca</b> <b>Núm. Inscripción</b></p> <p><b>Destino y acuerdo que lo hubiere dispuesto</b></p> <p><b>Derechos reales constituidos a su favor</b></p> <p><b>Derechos reales que gravaren la finca</b></p> <p><b>Derechos personales constituidos aen relación con la misma</b></p> <p><b>Frente</b></p> <p><b>Fecha de adquisición</b></p> <p><b>Costo de adquisición</b> 0</p>	120.841.205,59



Orden	Detalle del Epígrafe 1 Sub-Epi 4 FINCAS RUSTICAS	VALOR
9	<p style="text-align: right;"><i>Suma anterior.....</i></p> <p><b>Nombre de la finca</b> CACHAPETS, polígono 56, parcela 44</p> <p><b>Naturaleza del inmueble</b> Urbana</p> <p><b>Situación</b> CACHAPETS</p> <p>h ) Poligono i ) Parcela</p> <p><b>Referencia Catastral</b> 03059A05600044</p> <p><b>Situación</b></p> <p>Norte/Frente:</p> <p>Sur/Fondo:</p> <p>Este/Decha:</p> <p>Oeste/lzda:</p> <p><b>Superf. Solar m2</b> 29153 <b>Superf. Constr. m2</b> 0</p> <p><b>Caractarerísticas, noticias sobre su construcción</b></p> <p><b>Estado de conservación</b></p> <p><b>Modificaciones posteriores a la fecha de aprobación</b></p> <p><b>Observaciones</b></p> <p><b>Naturaleza Juridica</b> Patrimonial de Propios</p> <p><b>Título en virtud del cual se atribuye al municipio</b></p> <p><b>Signatura de inscripción en el Registro de la Propiedad</b></p> <p><b>Tomo</b> <b>Libro</b> <b>Folio</b></p> <p><b>Finca</b> <b>Núm. Inscripción</b></p> <p><b>Destino y acuerdo que lo hubiere dispuesto</b></p> <p><b>Derechos reales constituidos a su favor</b></p> <p><b>Derechos reales que gravaren la finca</b></p> <p><b>Derechos personales constituidos aen relación con la misma</b></p> <p><b>Frente</b></p> <p><b>Fecha de adquisición</b></p> <p><b>Costo de adquisición</b> 0</p>	120.841.838,62





Orden	Detalle del Epígrafe 1 Sub-Epi 4 FINCAS RUSTICAS	VALOR
10	<p style="text-align: right;"><i>Suma anterior.....</i></p> <p><b>Nombre de la finca</b> CACHAPETS, polígono 56, parcela 40</p> <p><b>Naturaleza del inmueble</b> Urbana</p> <p><b>Situación</b> CACHAPETS</p> <p>h ) Poligono i ) Parcela</p> <p><b>Referencia Catastral</b> 03059A05600040</p> <p><b>Situación</b></p> <p>Norte/Frente:</p> <p>Sur/Fondo:</p> <p>Este/Decha:</p> <p>Oeste/lzda:</p> <p><b>Superf. Solar m2</b> 9953 <b>Superf. Constr. m2</b> 0</p> <p><b>Caractarerísticas, noticias sobre su construcción</b></p> <p><b>Estado de conservación</b></p> <p><b>Modificaciones posteriores a la fecha de aprobación</b></p> <p><b>Observaciones</b></p> <p><b>Naturaleza Juridica</b> Patrimonial de Propios</p> <p><b>Título en virtud del cual se atribuye al municipio</b></p> <p><b>Signatura de inscripción en el Registro de la Propiedad</b></p> <p><b>Tomo</b> <b>Libro</b> <b>Folio</b></p> <p><b>Finca</b> <b>Núm. Inscripción</b></p> <p><b>Destino y acuerdo que lo hubiere dispuesto</b></p> <p><b>Derechos reales constituidos a su favor</b></p> <p><b>Derechos reales que gravaren la finca</b></p> <p><b>Derechos personales constituidos aen relación con la misma</b></p> <p><b>Frente</b></p> <p><b>Fecha de adquisición</b></p> <p><b>Costo de adquisición</b> 0</p>	120.845.792,98







		Folio Núm. <b>162</b>
<b>Orden</b>	<b>Detalle del Epígrafe 1 Sub-Epi 4 FINCAS RUSTICAS</b>	<b>VALOR</b>
12	<p style="text-align: right;"><i>Suma anterior.....</i></p> <p><b>Nombre de la finca</b> MOLINOS DEL MAGRO, polígono 56, parcela 11</p> <p><b>Naturaleza del inmueble</b> Urbana</p> <p><b>Situación</b> MOLINOS DEL MAGRO</p> <p><b>h ) Poligono</b>                      <b>i ) Parcela</b></p> <p><b>Referencia Catastral</b> 03059A05600011</p> <p><b>Situación</b></p> <p><b>Norte/Frente:</b></p> <p><b>Sur/Fondo:</b></p> <p><b>Este/Decha:</b></p> <p><b>Oeste/Izda:</b></p> <p><b>Superf. Solar m2</b> 2473                      <b>Superf. Constr. m2</b> 0</p> <p><b>Caractarerísticas, noticias sobre su construcción</b></p> <p><b>Estado de conservación</b></p> <p><b>Modificaciones posteriores a la fecha de aprobación</b></p> <p><b>Observaciones</b></p> <p><b>Naturaleza Juridica</b> Patrimonial de Propios</p> <p><b>Título en virtud del cual se atribuye al municipio</b></p> <p><b>Signatura de inscripción en el Registro de la Propiedad</b></p> <p><b>Tomo</b>                                      <b>Libro</b>                                      <b>Folio</b></p> <p><b>Finca</b>                                      <b>Núm. Inscripción</b></p> <p><b>Destino y acuerdo que lo hubiere dispuesto</b></p> <p><b>Derechos reales constituidos a su favor</b></p> <p><b>Derechos reales que gravaren la finca</b></p> <p><b>Derechos personales constituidos aen relación con la misma</b></p> <p><b>Frente</b></p> <p><b>Fecha de adquisición</b></p> <p><b>Costo de adquisición</b> 0</p>	120.848.768,18



Orden	Detalle del Epígrafe 1 Sub-Epi 4 FINCAS RUSTICAS	VALOR
13	<p style="text-align: right;"><i>Suma anterior.....</i></p> <p><b>Nombre de la finca</b> EL MONJE, polígono 55, parcela 490</p> <p><b>Naturaleza del inmueble</b> Urbana</p> <p><b>Situación</b> EL MONJE</p> <p>h ) Poligono i ) Parcela</p> <p><b>Referencia Catastral</b> 03059A05500490</p> <p><b>Situación</b></p> <p>Norte/Frente:</p> <p>Sur/Fondo:</p> <p>Este/Decha:</p> <p>Oeste/lzda:</p> <p><b>Superf. Solar m2</b> 20800 <b>Superf. Constr. m2</b> 0</p> <p><b>Caractarerísticas, noticias sobre su construcción</b></p> <p><b>Estado de conservación</b></p> <p><b>Modificaciones posteriores a la fecha de aprobación</b></p> <p><b>Observaciones</b></p> <p><b>Naturaleza Juridica</b> Patrimonial de Propios</p> <p><b>Título en virtud del cual se atribuye al municipio</b></p> <p><b>Signatura de inscripción en el Registro de la Propiedad</b></p> <p><b>Tomo</b> <b>Libro</b> <b>Folio</b></p> <p><b>Finca</b> <b>Núm. Inscripción</b></p> <p><b>Destino y acuerdo que lo hubiere dispuesto</b></p> <p><b>Derechos reales constituidos a su favor</b></p> <p><b>Derechos reales que gravaren la finca</b></p> <p><b>Derechos personales constituidos aen relación con la misma</b></p> <p><b>Frente</b></p> <p><b>Fecha de adquisición</b></p> <p><b>Costo de adquisición</b> 0</p>	120.849.102,46





Orden	Detalle del Epígrafe 1 Sub-Epi 4 FINCAS RUSTICAS	VALOR
14	<p style="text-align: right;"><i>Suma anterior.....</i></p> <p><b>Nombre de la finca</b> EL MONJE, polígono 55, parcela 480</p> <p><b>Naturaleza del inmueble</b> Urbana</p> <p><b>Situación</b> EL MONJE</p> <p>h ) Poligono i ) Parcela</p> <p><b>Referencia Catastral</b> 03059A05500480</p> <p><b>Situación</b></p> <p>Norte/Frente:</p> <p>Sur/Fondo:</p> <p>Este/Decha:</p> <p>Oeste/lzda:</p> <p><b>Superf. Solar m2</b> 24171 <b>Superf. Constr. m2</b> 0</p> <p><b>Características, noticias sobre su construcción</b></p> <p><b>Estado de conservación</b></p> <p><b>Modificaciones posteriores a la fecha de aprobación</b></p> <p><b>Observaciones</b></p> <p><b>Naturaleza Juridica</b> Patrimonial de Propios</p> <p><b>Título en virtud del cual se atribuye al municipio</b></p> <p><b>Signatura de inscripción en el Registro de la Propiedad</b></p> <p><b>Tomo</b> <b>Libro</b> <b>Folio</b></p> <p><b>Finca</b> <b>Núm. Inscripción</b></p> <p><b>Destino y acuerdo que lo hubiere dispuesto</b></p> <p><b>Derechos reales constituidos a su favor</b></p> <p><b>Derechos reales que gravaren la finca</b></p> <p><b>Derechos personales constituidos aen relación con la misma</b></p> <p><b>Frente</b></p> <p><b>Fecha de adquisición</b></p> <p><b>Costo de adquisición</b> 0</p>	120.851.909,41



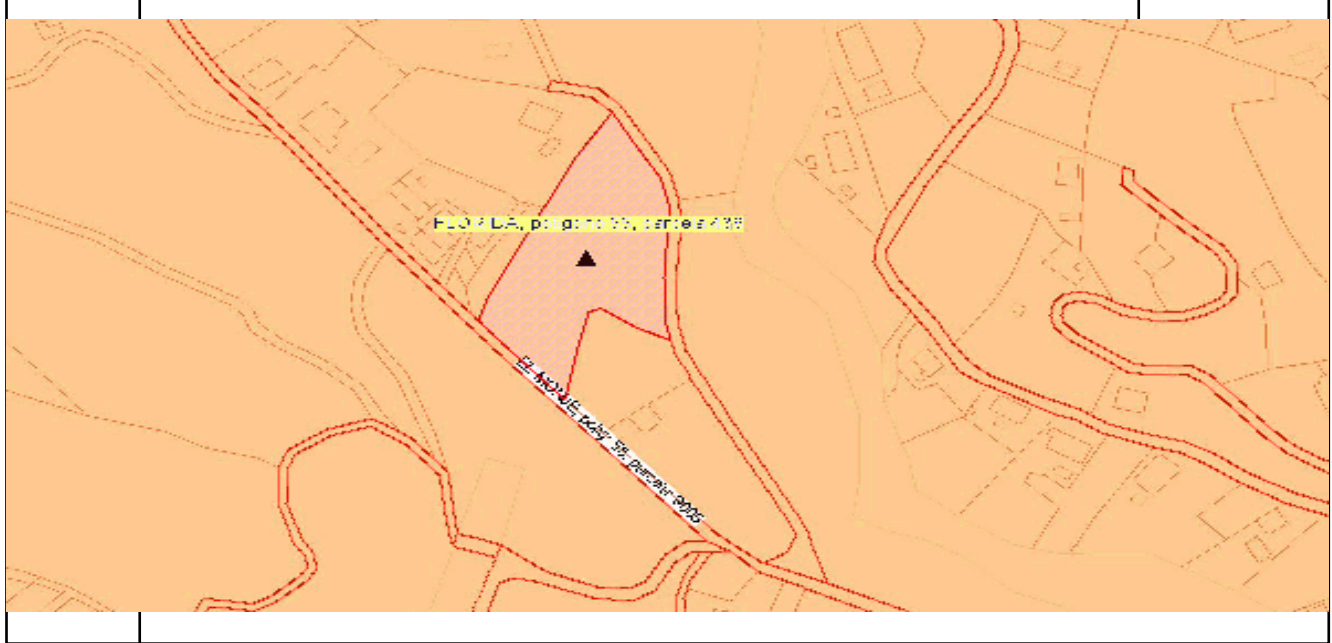
<b>Orden</b>	<b>Detalle del Epígrafe 1 Sub-Epi 4 FINCAS RUSTICAS</b>	<b>VALOR</b>
15	<p data-bbox="991 161 1168 185" style="text-align: right;"><i>Suma anterior.....</i></p> <p data-bbox="301 212 1070 237"><b>Nombre de la finca</b> MOLINOS DEL MAGRO, polígono 55, parcela 475</p> <p data-bbox="301 259 751 284"><b>Naturaleza del inmueble</b> Urbana</p> <p data-bbox="301 306 539 360"><b>Situación</b> MOLINOS DEL MAGRO</p> <p data-bbox="336 367 715 392"><b>h ) Poligono</b>                                <b>i ) Parcela</b></p> <p data-bbox="301 414 756 439"><b>Referencia Catastral</b> 03059A05500475</p> <p data-bbox="301 479 397 504"><b>Situación</b></p> <p data-bbox="336 526 456 551"><b>Norte/Frente:</b></p> <p data-bbox="336 566 440 591"><b>Sur/Fondo:</b></p> <p data-bbox="336 627 448 651"><b>Este/Decha:</b></p> <p data-bbox="336 678 440 703"><b>Oeste/lzda:</b></p> <p data-bbox="301 728 995 752"><b>Superf. Solar m2</b> 26933                                <b>Superf. Constr. m2</b> 0</p> <p data-bbox="301 763 798 788"><b>Características, noticias sobre su construcción</b></p> <p data-bbox="301 925 544 949"><b>Estado de conservación</b></p> <p data-bbox="301 1012 823 1037"><b>Modificaciones posteriores a la fecha de aprobación</b></p> <p data-bbox="301 1046 453 1070"><b>Observaciones</b></p> <p data-bbox="301 1131 879 1155"><b>Naturaleza Jurídica</b> Patrimonial de Propios</p> <p data-bbox="301 1164 783 1189"><b>Título en virtud del cual se atribuye al municipio</b></p> <p data-bbox="301 1283 852 1308"><b>Signatura de inscripción en el Registro de la Propiedad</b></p> <p data-bbox="301 1330 983 1355"><b>Tomo</b>                                <b>Libro</b>                                <b>Folio</b></p> <p data-bbox="301 1377 928 1402"><b>Finca</b>                                <b>Núm. Inscripción</b></p> <p data-bbox="301 1426 740 1451"><b>Destino y acuerdo que lo hubiere dispuesto</b></p> <p data-bbox="301 1538 700 1563"><b>Derechos reales constituidos a su favor</b></p> <p data-bbox="301 1619 679 1644"><b>Derechos reales que gravaren la finca</b></p> <p data-bbox="301 1713 911 1738"><b>Derechos personales constituidos a en relación con la misma</b></p> <p data-bbox="301 1807 368 1832"><b>Frente</b></p> <p data-bbox="301 2085 517 2110"><b>Fecha de adquisición</b></p> <p data-bbox="301 2132 517 2181"><b>Costo de adquisición</b> 0</p>	120.854.522,70



Orden	Detalle del Epígrafe 1 Sub-Epi 4 FINCAS RUSTICAS	VALOR
16	<p style="text-align: right;"><i>Suma anterior.....</i></p> <p><b>Nombre de la finca</b> MOLINOS DEL MAGRO, polígono 55, parcela 471</p> <p><b>Naturaleza del inmueble</b> Urbana</p> <p><b>Situación</b> MOLINOS DEL MAGRO</p> <p>h ) Poligono i ) Parcela</p> <p><b>Referencia Catastral</b> 03059A05500471</p> <p><b>Situación</b></p> <p>Norte/Frente:</p> <p>Sur/Fondo:</p> <p>Este/Decha:</p> <p>Oeste/lzda:</p> <p><b>Superf. Solar m2</b> 27887 <b>Superf. Constr. m2</b> 0</p> <p><b>Caractarerísticas, noticias sobre su construcción</b></p> <p><b>Estado de conservación</b></p> <p><b>Modificaciones posteriores a la fecha de aprobación</b></p> <p><b>Observaciones</b></p> <p><b>Naturaleza Juridica</b> Patrimonial de Propios</p> <p><b>Título en virtud del cual se atribuye al municipio</b></p> <p><b>Signatura de inscripción en el Registro de la Propiedad</b></p> <p><b>Tomo</b> <b>Libro</b> <b>Folio</b></p> <p><b>Finca</b> <b>Núm. Inscripción</b></p> <p><b>Destino y acuerdo que lo hubiere dispuesto</b></p> <p><b>Derechos reales constituidos a su favor</b></p> <p><b>Derechos reales que gravaren la finca</b></p> <p><b>Derechos personales constituidos aen relación con la misma</b></p> <p><b>Frente</b></p> <p><b>Fecha de adquisición</b></p> <p><b>Costo de adquisición</b> 0</p>	120.856.196,07



Orden	Detalle del Epígrafe 1 Sub-Epi 4 FINCAS RUSTICAS	VALOR
17	<p style="text-align: right;"><i>Suma anterior.....</i></p> <p><b>Nombre de la finca</b> FLORIDA, polígono 55, parcela 436</p> <p><b>Naturaleza del inmueble</b> Urbana</p> <p><b>Situación</b> FLORIDA</p> <p>h ) Poligono i ) Parcela</p> <p><b>Referencia Catastral</b> 03059A05500436</p> <p><b>Situación</b></p> <p>Norte/Frente:</p> <p>Sur/Fondo:</p> <p>Este/Decha:</p> <p>Oeste/lzda:</p> <p><b>Superf. Solar m2</b> 4343 <b>Superf. Constr. m2</b> 0</p> <p><b>Caractarerísticas, noticias sobre su construcción</b></p> <p><b>Estado de conservación</b></p> <p><b>Modificaciones posteriores a la fecha de aprobación</b></p> <p><b>Observaciones</b></p> <p><b>Naturaleza Juridica</b> Patrimonial de Propios</p> <p><b>Título en virtud del cual se atribuye al municipio</b></p> <p><b>Signatura de inscripción en el Registro de la Propiedad</b></p> <p><b>Tomo</b> <b>Libro</b> <b>Folio</b></p> <p><b>Finca</b> <b>Núm. Inscripción</b></p> <p><b>Destino y acuerdo que lo hubiere dispuesto</b></p> <p><b>Derechos reales constituidos a su favor</b></p> <p><b>Derechos reales que gravaren la finca</b></p> <p><b>Derechos personales constituidos aen relación con la misma</b></p> <p><b>Frente</b></p> <p><b>Fecha de adquisición</b></p> <p><b>Costo de adquisición</b> 0</p>	120.857.916,80

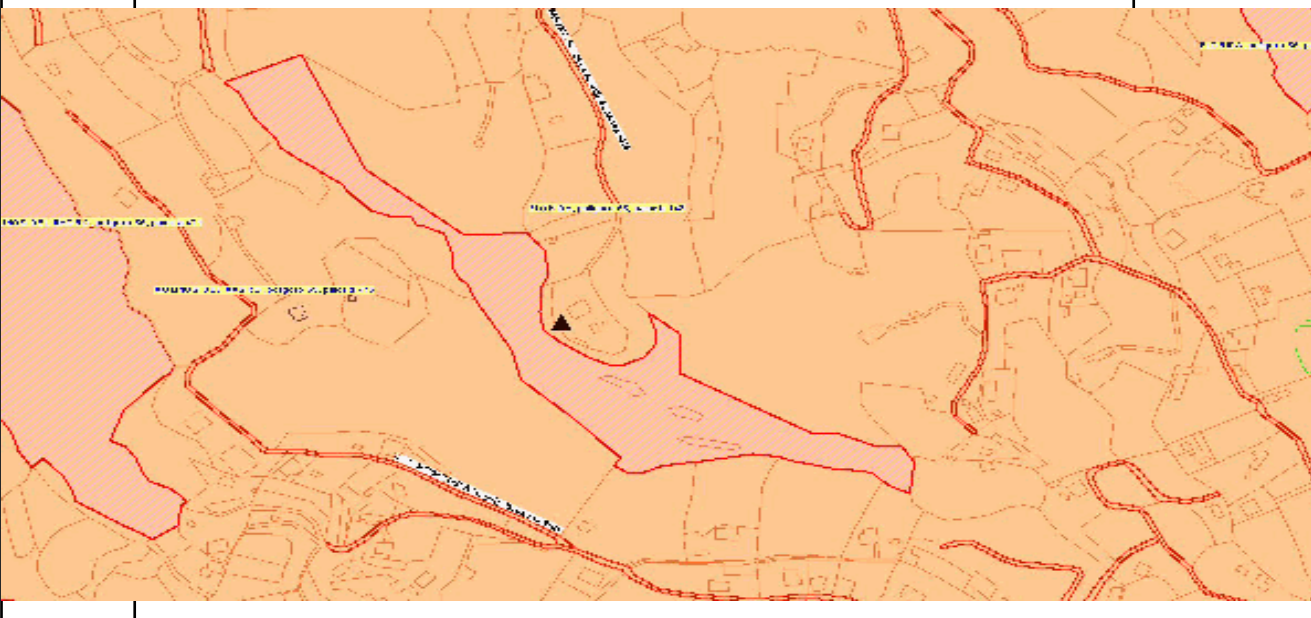
Orden	Detalle del Epígrafe 1 Sub-Epi 4 FINCAS RUSTICAS	VALOR
17	<p>Valor que correspondería en venta</p> <p>Frutos y rentas que produce</p> <p>Memorándum</p> <p>Clasificación del suelo</p> <p>Calificación del suelo</p>	2.011,10
	<i>Suma y sigue.....</i>	120.859.927,90
 <p>The image is a topographic map with a light orange background. A specific area is highlighted with a red hatched pattern. A black triangle points to the center of this hatched area. Text labels are overlaid on the map: 'FLORIDA, parcela 59, terreno 228' in yellow text above the triangle, and 'EL ANJO DE TOLÓN 59, parcela 228' in black text below it. The map shows various contour lines, roads, and building footprints.</p>		



Orden	Detalle del Epígrafe 1 Sub-Epi 4 FINCAS RUSTICAS	VALOR
18	<p style="text-align: right;"><i>Suma anterior.....</i></p> <p><b>Nombre de la finca</b> FLORIDA, polígono 55, parcela 303</p> <p><b>Naturaleza del inmueble</b> Urbana</p> <p><b>Situación</b> FLORIDA</p> <p>h ) Poligono i ) Parcela</p> <p><b>Referencia Catastral</b> 03059A05500303</p> <p><b>Situación</b></p> <p>Norte/Frente:</p> <p>Sur/Fondo:</p> <p>Este/Decha:</p> <p>Oeste/Izda:</p> <p><b>Superf. Solar m2</b> 242 <b>Superf. Constr. m2</b> 0</p> <p><b>Caractarerísticas, noticias sobre su construcción</b></p> <p><b>Estado de conservación</b></p> <p><b>Modificaciones posteriores a la fecha de aprobación</b></p> <p><b>Observaciones</b></p> <p><b>Naturaleza Juridica</b> Patrimonial de Propios</p> <p><b>Título en virtud del cual se atribuye al municipio</b></p> <p><b>Signatura de inscripción en el Registro de la Propiedad</b></p> <p><b>Tomo</b> <b>Libro</b> <b>Folio</b></p> <p><b>Finca</b> <b>Núm. Inscripción</b></p> <p><b>Destino y acuerdo que lo hubiere dispuesto</b></p> <p><b>Derechos reales constituidos a su favor</b></p> <p><b>Derechos reales que gravaren la finca</b></p> <p><b>Derechos personales constituidos aen relación con la misma</b></p> <p><b>Frente</b></p> <p><b>Fecha de adquisición</b></p> <p><b>Costo de adquisición</b> 0</p>	120.859.927,90



Orden	Detalle del Epígrafe 1 Sub-Epi 4 FINCAS RUSTICAS	VALOR
19	<p style="text-align: right;"><i>Suma anterior.....</i></p> <p><b>Nombre de la finca</b> FLORIDA, polígono 55, parcela 148</p> <p><b>Naturaleza del inmueble</b> Urbana</p> <p><b>Situación</b> FLORIDA</p> <p>h ) Poligono i ) Parcela</p> <p><b>Referencia Catastral</b> 03059A05500148</p> <p><b>Situación</b></p> <p>Norte/Frente:</p> <p>Sur/Fondo:</p> <p>Este/Decha:</p> <p>Oeste/lzda:</p> <p><b>Superf. Solar m2</b> 23880 <b>Superf. Constr. m2</b> 0</p> <p><b>Caractarerísticas, noticias sobre su construcción</b></p> <p><b>Estado de conservación</b></p> <p><b>Modificaciones posteriores a la fecha de aprobación</b></p> <p><b>Observaciones</b></p> <p><b>Naturaleza Juridica</b> Patrimonial de Propios</p> <p><b>Título en virtud del cual se atribuye al municipio</b></p> <p><b>Signatura de inscripción en el Registro de la Propiedad</b></p> <p><b>Tomo</b> <b>Libro</b> <b>Folio</b></p> <p><b>Finca</b> <b>Núm. Inscripción</b></p> <p><b>Destino y acuerdo que lo hubiere dispuesto</b></p> <p><b>Derechos reales constituidos a su favor</b></p> <p><b>Derechos reales que gravaren la finca</b></p> <p><b>Derechos personales constituidos aen relación con la misma</b></p> <p><b>Frente</b></p> <p><b>Fecha de adquisición</b></p> <p><b>Costo de adquisición</b> 0</p>	120.860.039,96

<b>Orden</b>	<b>Detalle del Epígrafe 1 Sub-Epi 4 FINCAS RUSTICAS</b>	<b>VALOR</b>
19	<p>Valor que correspondería en venta</p> <p>Frutos y rentas que produce</p> <p>Memorándum</p> <p>Clasificación del suelo</p> <p>Calificación del suelo</p>	3.246,08
	<i>Suma y sigue.....</i>	120.863.286,04
		

Orden	Detalle del Epígrafe 1 Sub-Epi 4 FINCAS RUSTICAS	VALOR
20	<p style="text-align: right;"><i>Suma anterior.....</i></p> <p><b>Nombre de la finca</b> FLORIDA, polígono 55, parcela 126</p> <p><b>Naturaleza del inmueble</b> Urbana</p> <p><b>Situación</b> FLORIDA</p> <p>h ) Poligono i ) Parcela</p> <p><b>Referencia Catastral</b> 03059A05500126</p> <p><b>Situación</b></p> <p>Norte/Frente:</p> <p>Sur/Fondo:</p> <p>Este/Decha:</p> <p>Oeste/lzda:</p> <p><b>Superf. Solar m2</b> 9530 <b>Superf. Constr. m2</b> 0</p> <p><b>Caractarerísticas, noticias sobre su construcción</b></p> <p><b>Estado de conservación</b></p> <p><b>Modificaciones posteriores a la fecha de aprobación</b></p> <p><b>Observaciones</b></p> <p><b>Naturaleza Juridica</b> Patrimonial de Propios</p> <p><b>Título en virtud del cual se atribuye al municipio</b></p> <p><b>Signatura de inscripción en el Registro de la Propiedad</b></p> <p><b>Tomo</b> <b>Libro</b> <b>Folio</b></p> <p><b>Finca</b> <b>Núm. Inscripción</b></p> <p><b>Destino y acuerdo que lo hubiere dispuesto</b></p> <p><b>Derechos reales constituidos a su favor</b></p> <p><b>Derechos reales que gravaren la finca</b></p> <p><b>Derechos personales constituidos aen relación con la misma</b></p> <p><b>Frente</b></p> <p><b>Fecha de adquisición</b></p> <p><b>Costo de adquisición</b> 0</p>	120.863.286,04



Orden	Detalle del Epígrafe 1 Sub-Epi 4 FINCAS RUSTICAS	VALOR
21	<p style="text-align: right;"><i>Suma anterior.....</i></p> <p><b>Nombre de la finca</b> FLORIDA, polígono 55, parcela 123</p> <p><b>Naturaleza del inmueble</b> Urbana</p> <p><b>Situación</b> FLORIDA</p> <p>h ) Poligono i ) Parcela</p> <p><b>Referencia Catastral</b> 03059A05500123</p> <p><b>Situación</b></p> <p>Norte/Frente:</p> <p>Sur/Fondo:</p> <p>Este/Decha:</p> <p>Oeste/lzda:</p> <p><b>Superf. Solar m2</b> 5597 <b>Superf. Constr. m2</b> 0</p> <p><b>Caractarerísticas, noticias sobre su construcción</b></p> <p><b>Estado de conservación</b></p> <p><b>Modificaciones posteriores a la fecha de aprobación</b></p> <p><b>Observaciones</b></p> <p><b>Naturaleza Juridica</b> Patrimonial de Propios</p> <p><b>Título en virtud del cual se atribuye al municipio</b></p> <p><b>Signatura de inscripción en el Registro de la Propiedad</b></p> <p><b>Tomo</b> <b>Libro</b> <b>Folio</b></p> <p><b>Finca</b> <b>Núm. Inscripción</b></p> <p><b>Destino y acuerdo que lo hubiere dispuesto</b></p> <p><b>Derechos reales constituidos a su favor</b></p> <p><b>Derechos reales que gravaren la finca</b></p> <p><b>Derechos personales constituidos aen relación con la misma</b></p> <p><b>Frente</b></p> <p><b>Fecha de adquisición</b></p> <p><b>Costo de adquisición</b> 0</p>	120.863.872,20





Orden	Detalle del Epígrafe 1 Sub-Epi 4 FINCAS RUSTICAS	VALOR
22	<p style="text-align: right;"><i>Suma anterior.....</i></p> <p><b>Nombre de la finca</b> FLORIDA, polígono 55, parcela 93</p> <p><b>Naturaleza del inmueble</b> Urbana</p> <p><b>Situación</b> FLORIDA</p> <p>h ) Poligono i ) Parcela</p> <p><b>Referencia Catastral</b> 03059A05500093</p> <p><b>Situación</b></p> <p>Norte/Frente:</p> <p>Sur/Fondo:</p> <p>Este/Decha:</p> <p>Oeste/lzda:</p> <p><b>Superf. Solar m2</b> 10493 <b>Superf. Constr. m2</b> 0</p> <p><b>Caractarerísticas, noticias sobre su construcción</b></p> <p><b>Estado de conservación</b></p> <p><b>Modificaciones posteriores a la fecha de aprobación</b></p> <p><b>Observaciones</b></p> <p><b>Naturaleza Juridica</b> Patrimonial de Propios</p> <p><b>Título en virtud del cual se atribuye al municipio</b></p> <p><b>Signatura de inscripción en el Registro de la Propiedad</b></p> <p><b>Tomo</b> <b>Libro</b> <b>Folio</b></p> <p><b>Finca</b> <b>Núm. Inscripción</b></p> <p><b>Destino y acuerdo que lo hubiere dispuesto</b></p> <p><b>Derechos reales constituidos a su favor</b></p> <p><b>Derechos reales que gravaren la finca</b></p> <p><b>Derechos personales constituidos aen relación con la misma</b></p> <p><b>Frente</b></p> <p><b>Fecha de adquisición</b></p> <p><b>Costo de adquisición</b> 0</p>	120.864.994,44

Orden	Detalle del Epígrafe 1 Sub-Epi 4 FINCAS RUSTICAS	VALOR
22	<p>Valor que correspondería en venta</p> <p>Frutos y rentas que produce</p> <p>Memorándum</p> <p>Clasificación del suelo</p> <p>Calificación del suelo</p>	645,61
<i>Suma y sigue.....</i>		120.865.640,05

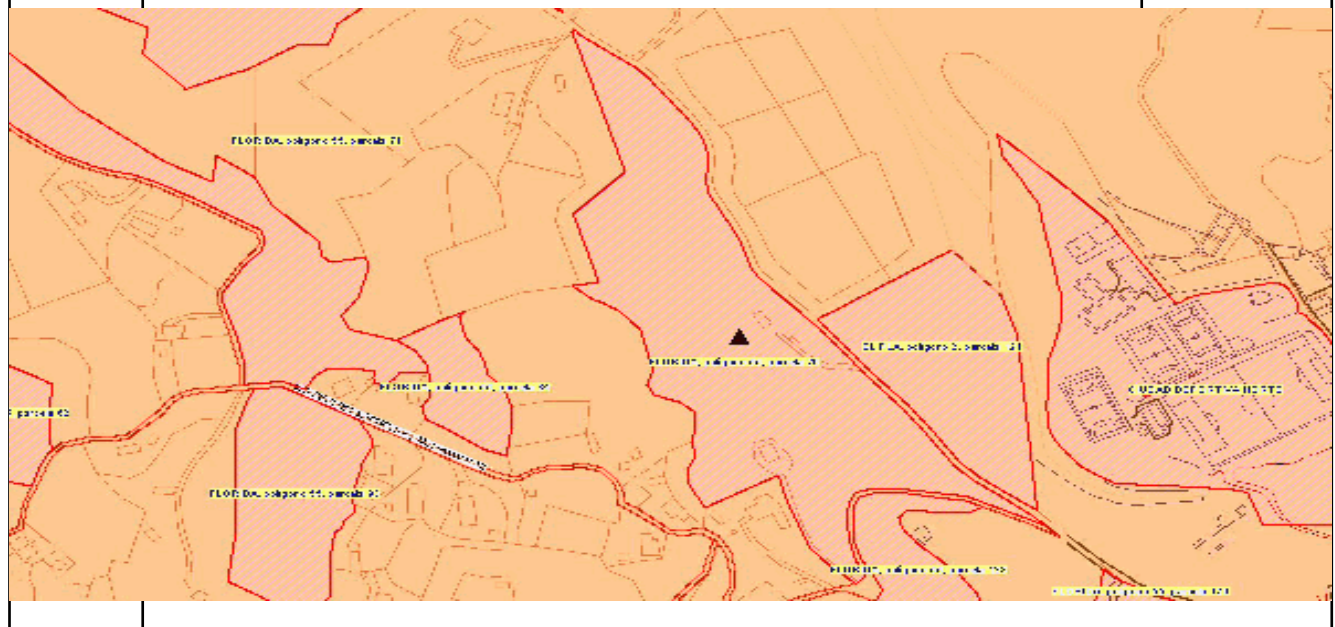
Orden	Detalle del Epígrafe 1 Sub-Epi 4 FINCAS RUSTICAS	VALOR
23	<p style="text-align: right;"><i>Suma anterior.....</i></p> <p><b>Nombre de la finca</b> FLORIDA, polígono 55, parcela 84</p> <p><b>Naturaleza del inmueble</b> Urbana</p> <p><b>Situación</b> FLORIDA</p> <p>h ) Poligono i ) Parcela</p> <p><b>Referencia Catastral</b> 03059A05500084</p> <p><b>Situación</b></p> <p>Norte/Frente:</p> <p>Sur/Fondo:</p> <p>Este/Decha:</p> <p>Oeste/lzda:</p> <p><b>Superf. Solar m2</b> 3505 <b>Superf. Constr. m2</b> 0</p> <p><b>Caractarerísticas, noticias sobre su construcción</b></p> <p><b>Estado de conservación</b></p> <p><b>Modificaciones posteriores a la fecha de aprobación</b></p> <p><b>Observaciones</b></p> <p><b>Naturaleza Juridica</b> Patrimonial de Propios</p> <p><b>Título en virtud del cual se atribuye al municipio</b></p> <p><b>Signatura de inscripción en el Registro de la Propiedad</b></p> <p><b>Tomo</b> <b>Libro</b> <b>Folio</b></p> <p><b>Finca</b> <b>Núm. Inscripción</b></p> <p><b>Destino y acuerdo que lo hubiere dispuesto</b></p> <p><b>Derechos reales constituidos a su favor</b></p> <p><b>Derechos reales que gravaren la finca</b></p> <p><b>Derechos personales constituidos aen relación con la misma</b></p> <p><b>Frente</b></p> <p><b>Fecha de adquisición</b></p> <p><b>Costo de adquisición</b> 0</p>	120.865.640,05



Orden	Detalle del Epígrafe 1 Sub-Epi 4 FINCAS RUSTICAS	VALOR
24	<p style="text-align: right;"><i>Suma anterior.....</i></p> <p><b>Nombre de la finca</b> FLORIDA, polígono 55, parcela 76</p> <p><b>Naturaleza del inmueble</b> Urbana</p> <p><b>Situación</b> FLORIDA</p> <p>h ) Poligono i ) Parcela</p> <p><b>Referencia Catastral</b> 03059A05500076</p> <p><b>Situación</b></p> <p>Norte/Frente:</p> <p>Sur/Fondo:</p> <p>Este/Decha:</p> <p>Oeste/lzda:</p> <p><b>Superf. Solar m2</b> 31468 <b>Superf. Constr. m2</b> 0</p> <p><b>Características, noticias sobre su construcción</b></p> <p><b>Estado de conservación</b></p> <p><b>Modificaciones posteriores a la fecha de aprobación</b></p> <p><b>Observaciones</b></p> <p><b>Naturaleza Juridica</b> Patrimonial de Propios</p> <p><b>Título en virtud del cual se atribuye al municipio</b></p> <p><b>Signatura de inscripción en el Registro de la Propiedad</b></p> <p><b>Tomo</b> <b>Libro</b> <b>Folio</b></p> <p><b>Finca</b> <b>Núm. Inscripción</b></p> <p><b>Destino y acuerdo que lo hubiere dispuesto</b></p> <p><b>Derechos reales constituidos a su favor</b></p> <p><b>Derechos reales que gravaren la finca</b></p> <p><b>Derechos personales constituidos aen relación con la misma</b></p> <p><b>Frente</b></p> <p><b>Fecha de adquisición</b></p> <p><b>Costo de adquisición</b> 0</p>	120.865.853,45

<b>Orden</b>	<b>Detalle del Epígrafe 1 Sub-Epi 4 FINCAS RUSTICAS</b>	<b>VALOR</b>
24	<p>Valor que corresponderia en venta Frutos y rentas que produce</p> <p>Memorándum</p> <p>Clasificación del suelo Calificación del suelo</p>	6.132,22

	<i>Suma y sigue.....</i>	120.871.985,67
--	--------------------------	----------------

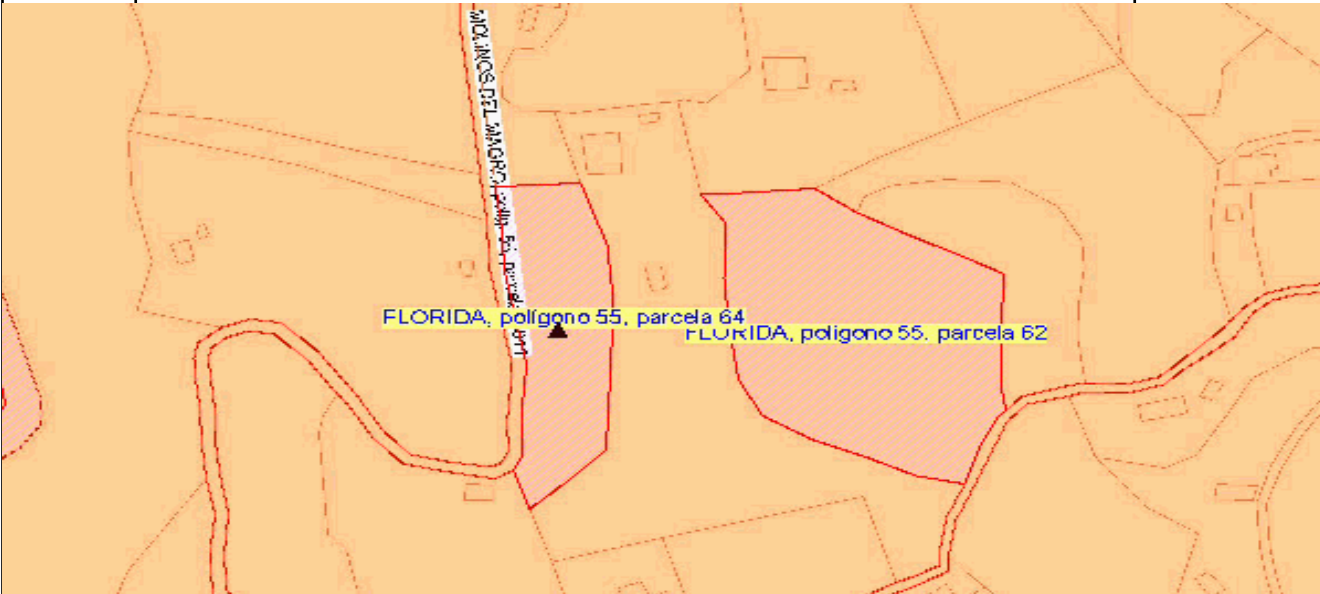


Orden	Detalle del Epígrafe 1 Sub-Epi 4 FINCAS RUSTICAS	VALOR
25	<p style="text-align: right;"><i>Suma anterior.....</i></p> <p><b>Nombre de la finca</b> FLORIDA, polígono 55, parcela 71</p> <p><b>Naturaleza del inmueble</b> Urbana</p> <p><b>Situación</b> FLORIDA</p> <p>h ) Poligono i ) Parcela</p> <p><b>Referencia Catastral</b> 03059A05500071</p> <p><b>Situación</b></p> <p>Norte/Frente:</p> <p>Sur/Fondo:</p> <p>Este/Decha:</p> <p>Oeste/lzda:</p> <p><b>Superf. Solar m2</b> 41200 <b>Superf. Constr. m2</b> 0</p> <p><b>Caractarerísticas, noticias sobre su construcción</b></p> <p><b>Estado de conservación</b></p> <p><b>Modificaciones posteriores a la fecha de aprobación</b></p> <p><b>Observaciones</b></p> <p><b>Naturaleza Juridica</b> Patrimonial de Propios</p> <p><b>Título en virtud del cual se atribuye al municipio</b></p> <p><b>Signatura de inscripción en el Registro de la Propiedad</b></p> <p><b>Tomo</b> <b>Libro</b> <b>Folio</b></p> <p><b>Finca</b> <b>Núm. Inscripción</b></p> <p><b>Destino y acuerdo que lo hubiere dispuesto</b></p> <p><b>Derechos reales constituidos a su favor</b></p> <p><b>Derechos reales que gravaren la finca</b></p> <p><b>Derechos personales constituidos aen relación con la misma</b></p> <p><b>Frente</b></p> <p><b>Fecha de adquisición</b></p> <p><b>Costo de adquisición</b> 0</p>	120.871.985,67





Orden	Detalle del Epígrafe 1 Sub-Epi 4 FINCAS RUSTICAS	VALOR
26	<p style="text-align: right;"><i>Suma anterior.....</i></p> <p><b>Nombre de la finca</b> FLORIDA, polígono 55, parcela 64</p> <p><b>Naturaleza del inmueble</b> Urbana</p> <p><b>Situación</b> FLORIDA</p> <p>h ) Poligono i ) Parcela</p> <p><b>Referencia Catastral</b> 03059A05500064</p> <p><b>Situación</b></p> <p>Norte/Frente:</p> <p>Sur/Fondo:</p> <p>Este/Decha:</p> <p>Oeste/Izda:</p> <p><b>Superf. Solar m2</b> 2669 <b>Superf. Constr. m2</b> 0</p> <p><b>Caractarerísticas, noticias sobre su construcción</b></p> <p><b>Estado de conservación</b></p> <p><b>Modificaciones posteriores a la fecha de aprobación</b></p> <p><b>Observaciones</b></p> <p><b>Naturaleza Juridica</b> Patrimonial de Propios</p> <p><b>Título en virtud del cual se atribuye al municipio</b></p> <p><b>Signatura de inscripción en el Registro de la Propiedad</b></p> <p><b>Tomo</b> <b>Libro</b> <b>Folio</b></p> <p><b>Finca</b> <b>Núm. Inscripción</b></p> <p><b>Destino y acuerdo que lo hubiere dispuesto</b></p> <p><b>Derechos reales constituidos a su favor</b></p> <p><b>Derechos reales que gravaren la finca</b></p> <p><b>Derechos personales constituidos aen relación con la misma</b></p> <p><b>Frente</b></p> <p><b>Fecha de adquisición</b></p> <p><b>Costo de adquisición</b> 0</p>	120.878.941,62

Orden	Detalle del Epígrafe 1 Sub-Epi 4 FINCAS RUSTICAS	VALOR
26	<p data-bbox="300 174 647 203">Valor que corresponderia en venta</p> <p data-bbox="300 226 587 255">Frutos y rentas que produce</p> <p data-bbox="300 434 440 463">Memorándum</p> <p data-bbox="300 1200 529 1229">Clasificación del suelo</p> <p data-bbox="300 1232 520 1261">Calificación del suelo</p>	533,12
	Suma y sigue.....	120.879.474,74
	 <p data-bbox="512 1653 884 1682">FLORIDA, polígono 55, parcela 64</p> <p data-bbox="817 1673 1189 1702">FLORIDA, polígono 55, parcela 62</p>	

Orden	Detalle del Epígrafe 1 Sub-Epi 4 FINCAS RUSTICAS	VALOR
27	<p style="text-align: right;"><i>Suma anterior.....</i></p> <p><b>Nombre de la finca</b> FLORIDA, polígono 55, parcela 62</p> <p><b>Naturaleza del inmueble</b> Urbana</p> <p><b>Situación</b> FLORIDA</p> <p>h ) Poligono i ) Parcela</p> <p><b>Referencia Catastral</b> 03059A05500062</p> <p><b>Situación</b></p> <p>Norte/Frente:</p> <p>Sur/Fondo:</p> <p>Este/Decha:</p> <p>Oeste/lzda:</p> <p><b>Superf. Solar m2</b> 6448 <b>Superf. Constr. m2</b> 0</p> <p><b>Caractarerísticas, noticias sobre su construcción</b></p> <p><b>Estado de conservación</b></p> <p><b>Modificaciones posteriores a la fecha de aprobación</b></p> <p><b>Observaciones</b></p> <p><b>Naturaleza Juridica</b> Patrimonial de Propios</p> <p><b>Título en virtud del cual se atribuye al municipio</b></p> <p><b>Signatura de inscripción en el Registro de la Propiedad</b></p> <p><b>Tomo</b> <b>Libro</b> <b>Folio</b></p> <p><b>Finca</b> <b>Núm. Inscripción</b></p> <p><b>Destino y acuerdo que lo hubiere dispuesto</b></p> <p><b>Derechos reales constituidos a su favor</b></p> <p><b>Derechos reales que gravaren la finca</b></p> <p><b>Derechos personales constituidos aen relación con la misma</b></p> <p><b>Frente</b></p> <p><b>Fecha de adquisición</b></p> <p><b>Costo de adquisición</b> 0</p>	120.879.474,74



Orden	Detalle del Epígrafe 1 Sub-Epi 4 FINCAS RUSTICAS	VALOR
28	<p style="text-align: right;"><i>Suma anterior.....</i></p> <p><b>Nombre de la finca</b> EL MONJE, polígono 55, parcela 47</p> <p><b>Naturaleza del inmueble</b> Urbana</p> <p><b>Situación</b> EL MONJE</p> <p>h ) Poligono i ) Parcela</p> <p><b>Referencia Catastral</b> 03059A05500047</p> <p><b>Situación</b></p> <p>Norte/Frente:</p> <p>Sur/Fondo:</p> <p>Este/Decha:</p> <p>Oeste/lzda:</p> <p><b>Superf. Solar m2</b> 700 <b>Superf. Constr. m2</b> 0</p> <p><b>Caractarerísticas, noticias sobre su construcción</b></p> <p><b>Estado de conservación</b></p> <p><b>Modificaciones posteriores a la fecha de aprobación</b></p> <p><b>Observaciones</b></p> <p><b>Naturaleza Juridica</b> Patrimonial de Propios</p> <p><b>Título en virtud del cual se atribuye al municipio</b></p> <p><b>Signatura de inscripción en el Registro de la Propiedad</b></p> <p><b>Tomo</b> <b>Libro</b> <b>Folio</b></p> <p><b>Finca</b> <b>Núm. Inscripción</b></p> <p><b>Destino y acuerdo que lo hubiere dispuesto</b></p> <p><b>Derechos reales constituidos a su favor</b></p> <p><b>Derechos reales que gravaren la finca</b></p> <p><b>Derechos personales constituidos aen relación con la misma</b></p> <p><b>Frente</b></p> <p><b>Fecha de adquisición</b></p> <p><b>Costo de adquisición</b> 0</p>	120.884.146,48

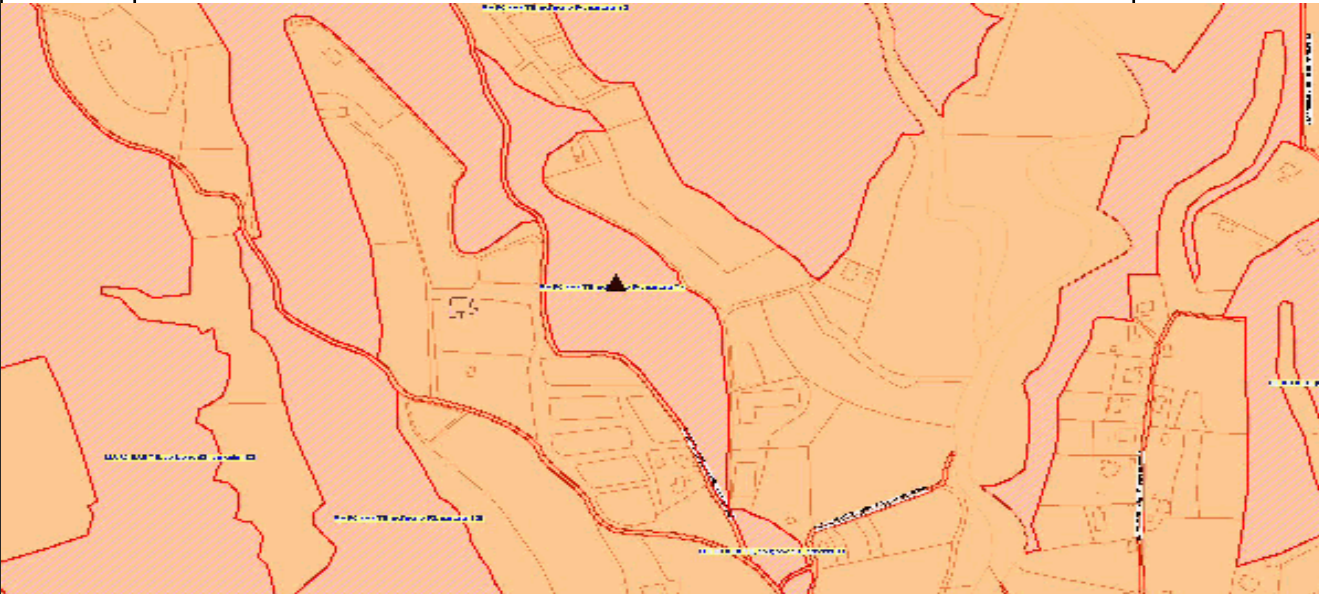


Orden	Detalle del Epígrafe 1 Sub-Epi 4 FINCAS RUSTICAS	VALOR
29	<p style="text-align: right;"><i>Suma anterior.....</i></p> <p><b>Nombre de la finca</b> MARCHANTE, polígono 55, parcela 4</p> <p><b>Naturaleza del inmueble</b> Urbana</p> <p><b>Situación</b> MARCHANTE</p> <p>h ) Poligono i ) Parcela</p> <p><b>Referencia Catastral</b> 03059A05500004</p> <p><b>Situación</b></p> <p>Norte/Frente:</p> <p>Sur/Fondo:</p> <p>Este/Decha:</p> <p>Oeste/lzda:</p> <p><b>Superf. Solar m2</b> 101057 <b>Superf. Constr. m2</b> 0</p> <p><b>Caractarerísticas, noticias sobre su construcción</b></p> <p><b>Estado de conservación</b></p> <p><b>Modificaciones posteriores a la fecha de aprobación</b></p> <p><b>Observaciones</b></p> <p><b>Naturaleza Juridica</b> Patrimonial de Propios</p> <p><b>Título en virtud del cual se atribuye al municipio</b></p> <p><b>Signatura de inscripción en el Registro de la Propiedad</b></p> <p><b>Tomo</b> <b>Libro</b> <b>Folio</b></p> <p><b>Finca</b> <b>Núm. Inscripción</b></p> <p><b>Destino y acuerdo que lo hubiere dispuesto</b></p> <p><b>Derechos reales constituidos a su favor</b></p> <p><b>Derechos reales que gravaren la finca</b></p> <p><b>Derechos personales constituidos aen relación con la misma</b></p> <p><b>Frente</b></p> <p><b>Fecha de adquisición</b></p> <p><b>Costo de adquisición</b> 0</p>	120.884.238,49





Orden	Detalle del Epígrafe 1 Sub-Epi 4 FINCAS RUSTICAS	VALOR
30	<p style="text-align: right;"><i>Suma anterior.....</i></p> <p><b>Nombre de la finca</b> MARCHANTE, polígono 54, parcela 74</p> <p><b>Naturaleza del inmueble</b> Urbana</p> <p><b>Situación</b> MARCHANTE</p> <p>h ) Poligono i ) Parcela</p> <p><b>Referencia Catastral</b> 03059A05400074</p> <p><b>Situación</b></p> <p>Norte/Frente:</p> <p>Sur/Fondo:</p> <p>Este/Decha:</p> <p>Oeste/lzda:</p> <p><b>Superf. Solar m2</b> 26707 <b>Superf. Constr. m2</b> 0</p> <p><b>Caractarerísticas, noticias sobre su construcción</b></p> <p><b>Estado de conservación</b></p> <p><b>Modificaciones posteriores a la fecha de aprobación</b></p> <p><b>Observaciones</b></p> <p><b>Naturaleza Juridica</b> Patrimonial de Propios</p> <p><b>Título en virtud del cual se atribuye al municipio</b></p> <p><b>Signatura de inscripción en el Registro de la Propiedad</b></p> <p><b>Tomo</b> <b>Libro</b> <b>Folio</b></p> <p><b>Finca</b> <b>Núm. Inscripción</b></p> <p><b>Destino y acuerdo que lo hubiere dispuesto</b></p> <p><b>Derechos reales constituidos a su favor</b></p> <p><b>Derechos reales que gravaren la finca</b></p> <p><b>Derechos personales constituidos aen relación con la misma</b></p> <p><b>Frente</b></p> <p><b>Fecha de adquisición</b></p> <p><b>Costo de adquisición</b> 0</p>	120.900.974,38

Orden	Detalle del Epígrafe 1 Sub-Epi 4 FINCAS RUSTICAS	VALOR
30	<p><b>Valor que correspondería en venta</b></p> <p><b>Frutos y rentas que produce</b></p> <p><b>Memorándum</b></p> <p><b>Clasificación del suelo</b> <b>Calificación del suelo</b></p>	3.630,68
	<i>Suma y sigue.....</i>	120.904.605,06
		

Orden	Detalle del Epígrafe 1 Sub-Epi 4 FINCAS RUSTICAS	VALOR
31	<p style="text-align: right;"><i>Suma anterior.....</i></p> <p><b>Nombre de la finca</b> MARCHANTE, polígono 54, parcela 61</p> <p><b>Naturaleza del inmueble</b> Urbana</p> <p><b>Situación</b> MARCHANTE</p> <p>h ) Poligono i ) Parcela</p> <p><b>Referencia Catastral</b> 03059A05400061</p> <p><b>Situación</b></p> <p>Norte/Frente:</p> <p>Sur/Fondo:</p> <p>Este/Decha:</p> <p>Oeste/lzda:</p> <p><b>Superf. Solar m2</b> 45522 <b>Superf. Constr. m2</b> 0</p> <p><b>Caractarerísticas, noticias sobre su construcción</b></p> <p><b>Estado de conservación</b></p> <p><b>Modificaciones posteriores a la fecha de aprobación</b></p> <p><b>Observaciones</b></p> <p><b>Naturaleza Juridica</b> Patrimonial de Propios</p> <p><b>Título en virtud del cual se atribuye al municipio</b></p> <p><b>Signatura de inscripción en el Registro de la Propiedad</b></p> <p><b>Tomo</b> <b>Libro</b> <b>Folio</b></p> <p><b>Finca</b> <b>Núm. Inscripción</b></p> <p><b>Destino y acuerdo que lo hubiere dispuesto</b></p> <p><b>Derechos reales constituidos a su favor</b></p> <p><b>Derechos reales que gravaren la finca</b></p> <p><b>Derechos personales constituidos aen relación con la misma</b></p> <p><b>Frente</b></p> <p><b>Fecha de adquisición</b></p> <p><b>Costo de adquisición</b> 0</p>	120.904.605,06



Orden	Detalle del Epígrafe 1 Sub-Epi 4 FINCAS RUSTICAS	VALOR
32	<p style="text-align: right;"><i>Suma anterior.....</i></p> <p><b>Nombre de la finca</b> MARCHANTE, polígono 54, parcela 44</p> <p><b>Naturaleza del inmueble</b> Urbana</p> <p><b>Situación</b> MARCHANTE</p> <p>h ) Poligono i ) Parcela</p> <p><b>Referencia Catastral</b> 03059A05400044</p> <p><b>Situación</b></p> <p>Norte/Frente:</p> <p>Sur/Fondo:</p> <p>Este/Decha:</p> <p>Oeste/Izda:</p> <p><b>Superf. Solar m2</b> 95247 <b>Superf. Constr. m2</b> 0</p> <p><b>Caractarerísticas, noticias sobre su construcción</b></p> <p><b>Estado de conservación</b></p> <p><b>Modificaciones posteriores a la fecha de aprobación</b></p> <p><b>Observaciones</b></p> <p><b>Naturaleza Juridica</b> Patrimonial de Propios</p> <p><b>Título en virtud del cual se atribuye al municipio</b></p> <p><b>Signatura de inscripción en el Registro de la Propiedad</b></p> <p><b>Tomo</b> <b>Libro</b> <b>Folio</b></p> <p><b>Finca</b> <b>Núm. Inscripción</b></p> <p><b>Destino y acuerdo que lo hubiere dispuesto</b></p> <p><b>Derechos reales constituidos a su favor</b></p> <p><b>Derechos reales que gravaren la finca</b></p> <p><b>Derechos personales constituidos aen relación con la misma</b></p> <p><b>Frente</b></p> <p><b>Fecha de adquisición</b></p> <p><b>Costo de adquisición</b> 0</p>	120.925.319,97



Orden	Detalle del Epígrafe 1 Sub-Epi 4 FINCAS RUSTICAS	VALOR
33	<p style="text-align: right;"><i>Suma anterior.....</i></p> <p><b>Nombre de la finca</b> MARCHANTE, polígono 54, parcela 43</p> <p><b>Naturaleza del inmueble</b> Urbana</p> <p><b>Situación</b> MARCHANTE</p> <p>h ) Poligono i ) Parcela</p> <p><b>Referencia Catastral</b> 03059A05400043</p> <p><b>Situación</b></p> <p>Norte/Frente:</p> <p>Sur/Fondo:</p> <p>Este/Decha:</p> <p>Oeste/lzda:</p> <p><b>Superf. Solar m2</b> 438029 <b>Superf. Constr. m2</b> 0</p> <p><b>Caractarerísticas, noticias sobre su construcción</b></p> <p><b>Estado de conservación</b></p> <p><b>Modificaciones posteriores a la fecha de aprobación</b></p> <p><b>Observaciones</b></p> <p><b>Naturaleza Juridica</b> Patrimonial de Propios</p> <p><b>Título en virtud del cual se atribuye al municipio</b></p> <p><b>Signatura de inscripción en el Registro de la Propiedad</b></p> <p><b>Tomo</b> <b>Libro</b> <b>Folio</b></p> <p><b>Finca</b> <b>Núm. Inscripción</b></p> <p><b>Destino y acuerdo que lo hubiere dispuesto</b></p> <p><b>Derechos reales constituidos a su favor</b></p> <p><b>Derechos reales que gravaren la finca</b></p> <p><b>Derechos personales constituidos aen relación con la misma</b></p> <p><b>Frente</b></p> <p><b>Fecha de adquisición</b></p> <p><b>Costo de adquisición</b> 0</p>	120.960.159,19







Orden	Detalle del Epígrafe 1 Sub-Epi 4 FINCAS RUSTICAS	VALOR
34	<p style="text-align: right;"><i>Suma anterior.....</i></p> <p><b>Nombre de la finca</b> MARCHANTE, polígono 54, parcela 33</p> <p><b>Naturaleza del inmueble</b> Urbana</p> <p><b>Situación</b> MARCHANTE</p> <p>h ) Poligono i ) Parcela</p> <p><b>Referencia Catastral</b> 03059A05400033</p> <p><b>Situación</b></p> <p>Norte/Frente:</p> <p>Sur/Fondo:</p> <p>Este/Decha:</p> <p>Oeste/lzda:</p> <p><b>Superf. Solar m2</b> 25064 <b>Superf. Constr. m2</b> 0</p> <p><b>Características, noticias sobre su construcción</b></p> <p><b>Estado de conservación</b></p> <p><b>Modificaciones posteriores a la fecha de aprobación</b></p> <p><b>Observaciones</b></p> <p><b>Naturaleza Juridica</b> Patrimonial de Propios</p> <p><b>Título en virtud del cual se atribuye al municipio</b></p> <p><b>Signatura de inscripción en el Registro de la Propiedad</b></p> <p><b>Tomo</b> <b>Libro</b> <b>Folio</b></p> <p><b>Finca</b> <b>Núm. Inscripción</b></p> <p><b>Destino y acuerdo que lo hubiere dispuesto</b></p> <p><b>Derechos reales constituidos a su favor</b></p> <p><b>Derechos reales que gravaren la finca</b></p> <p><b>Derechos personales constituidos aen relación con la misma</b></p> <p><b>Frente</b></p> <p><b>Fecha de adquisición</b></p> <p><b>Costo de adquisición</b> 0</p>	121.019.506,33



Orden	Detalle del Epígrafe 1 Sub-Epi 4 FINCAS RUSTICAS	VALOR
35	<p style="text-align: right;"><i>Suma anterior.....</i></p> <p><b>Nombre de la finca</b> MARCHANTE, polígono 54, parcela 23</p> <p><b>Naturaleza del inmueble</b> Urbana</p> <p><b>Situación</b> MARCHANTE</p> <p>h ) Poligono i ) Parcela</p> <p><b>Referencia Catastral</b> 03059A05400023</p> <p><b>Situación</b></p> <p>Norte/Frente:</p> <p>Sur/Fondo:</p> <p>Este/Decha:</p> <p>Oeste/Izda:</p> <p><b>Superf. Solar m2</b> 8563 <b>Superf. Constr. m2</b> 0</p> <p><b>Caractarerísticas, noticias sobre su construcción</b></p> <p><b>Estado de conservación</b></p> <p><b>Modificaciones posteriores a la fecha de aprobación</b></p> <p><b>Observaciones</b></p> <p><b>Naturaleza Juridica</b> Patrimonial de Propios</p> <p><b>Título en virtud del cual se atribuye al municipio</b></p> <p><b>Signatura de inscripción en el Registro de la Propiedad</b></p> <p><b>Tomo</b> <b>Libro</b> <b>Folio</b></p> <p><b>Finca</b> <b>Núm. Inscripción</b></p> <p><b>Destino y acuerdo que lo hubiere dispuesto</b></p> <p><b>Derechos reales constituidos a su favor</b></p> <p><b>Derechos reales que gravaren la finca</b></p> <p><b>Derechos personales constituidos aen relación con la misma</b></p> <p><b>Frente</b></p> <p><b>Fecha de adquisición</b></p> <p><b>Costo de adquisición</b> 0</p>	121.030.851,81



Orden	Detalle del Epígrafe 1 Sub-Epi 4 FINCAS RUSTICAS	VALOR
36	<p style="text-align: right;"><i>Suma anterior.....</i></p> <p><b>Nombre de la finca</b> MARCHANTE, polígono 54, parcela 4</p> <p><b>Naturaleza del inmueble</b> Urbana</p> <p><b>Situación</b> MARCHANTE</p> <p>h ) Poligono i ) Parcela</p> <p><b>Referencia Catastral</b> 03059A05400004</p> <p><b>Situación</b></p> <p>Norte/Frente:</p> <p>Sur/Fondo:</p> <p>Este/Decha:</p> <p>Oeste/lzda:</p> <p><b>Superf. Solar m2</b> 11519 <b>Superf. Constr. m2</b> 0</p> <p><b>Características, noticias sobre su construcción</b></p> <p><b>Estado de conservación</b></p> <p><b>Modificaciones posteriores a la fecha de aprobación</b></p> <p><b>Observaciones</b></p> <p><b>Naturaleza Jurídica</b> Patrimonial de Propios</p> <p><b>Título en virtud del cual se atribuye al municipio</b></p> <p><b>Signatura de inscripción en el Registro de la Propiedad</b></p> <p><b>Tomo</b> <b>Libro</b> <b>Folio</b></p> <p><b>Finca</b> <b>Núm. Inscripción</b></p> <p><b>Destino y acuerdo que lo hubiere dispuesto</b></p> <p><b>Derechos reales constituidos a su favor</b></p> <p><b>Derechos reales que gravaren la finca</b></p> <p><b>Derechos personales constituidos aen relación con la misma</b></p> <p><b>Frente</b></p> <p><b>Fecha de adquisición</b></p> <p><b>Costo de adquisición</b> 0</p>	121.034.819,73



Orden	Detalle del Epígrafe 1 Sub-Epi 4 FINCAS RUSTICAS	VALOR
37	<p style="text-align: right;"><i>Suma anterior.....</i></p> <p><b>Nombre de la finca</b> MARCHANTE, polígono 54, parcela 1</p> <p><b>Naturaleza del inmueble</b> Urbana</p> <p><b>Situación</b> MARCHANTE</p> <p>h ) Poligono i ) Parcela</p> <p><b>Referencia Catastral</b> 03059A05400001</p> <p><b>Situación</b></p> <p>Norte/Frente:</p> <p>Sur/Fondo:</p> <p>Este/Decha:</p> <p>Oeste/lzda:</p> <p><b>Superf. Solar m2</b> 10189 <b>Superf. Constr. m2</b> 0</p> <p><b>Caractarerísticas, noticias sobre su construcción</b></p> <p><b>Estado de conservación</b></p> <p><b>Modificaciones posteriores a la fecha de aprobación</b></p> <p><b>Observaciones</b></p> <p><b>Naturaleza Juridica</b> Patrimonial de Propios</p> <p><b>Título en virtud del cual se atribuye al municipio</b></p> <p><b>Signatura de inscripción en el Registro de la Propiedad</b></p> <p><b>Tomo</b> <b>Libro</b> <b>Folio</b></p> <p><b>Finca</b> <b>Núm. Inscripción</b></p> <p><b>Destino y acuerdo que lo hubiere dispuesto</b></p> <p><b>Derechos reales constituidos a su favor</b></p> <p><b>Derechos reales que gravaren la finca</b></p> <p><b>Derechos personales constituidos aen relación con la misma</b></p> <p><b>Frente</b></p> <p><b>Fecha de adquisición</b></p> <p><b>Costo de adquisición</b> 0</p>	121.036.383,81





Orden	Detalle del Epígrafe 1 Sub-Epi 4 FINCAS RUSTICAS	VALOR
38	<p style="text-align: right;"><i>Suma anterior.....</i></p> <p><b>Nombre de la finca</b> MARCHANTE, polígono 53, parcela 110</p> <p><b>Naturaleza del inmueble</b> Urbana</p> <p><b>Situación</b> MARCHANTE</p> <p>h ) Poligono i ) Parcela</p> <p><b>Referencia Catastral</b> 03059A05300110</p> <p><b>Situación</b></p> <p>Norte/Frente:</p> <p>Sur/Fondo:</p> <p>Este/Decha:</p> <p>Oeste/lzda:</p> <p><b>Superf. Solar m2</b> 8491 <b>Superf. Constr. m2</b> 0</p> <p><b>Caractarerísticas, noticias sobre su construcción</b></p> <p><b>Estado de conservación</b></p> <p><b>Modificaciones posteriores a la fecha de aprobación</b></p> <p><b>Observaciones</b></p> <p><b>Naturaleza Juridica</b> Patrimonial de Propios</p> <p><b>Título en virtud del cual se atribuye al municipio</b></p> <p><b>Signatura de inscripción en el Registro de la Propiedad</b></p> <p><b>Tomo</b> <b>Libro</b> <b>Folio</b></p> <p><b>Finca</b> <b>Núm. Inscripción</b></p> <p><b>Destino y acuerdo que lo hubiere dispuesto</b></p> <p><b>Derechos reales constituidos a su favor</b></p> <p><b>Derechos reales que gravaren la finca</b></p> <p><b>Derechos personales constituidos aen relación con la misma</b></p> <p><b>Frente</b></p> <p><b>Fecha de adquisición</b></p> <p><b>Costo de adquisición</b> 0</p>	121.041.106,64



Orden	Detalle del Epígrafe 1 Sub-Epi 4 FINCAS RUSTICAS	VALOR
39	<p style="text-align: right;"><i>Suma anterior.....</i></p> <p><b>Nombre de la finca</b> MARCHANTE, polígono 53, parcela 107</p> <p><b>Naturaleza del inmueble</b> Urbana</p> <p><b>Situación</b> MARCHANTE</p> <p>h ) Poligono i ) Parcela</p> <p><b>Referencia Catastral</b> 03059A05300107</p> <p><b>Situación</b></p> <p>Norte/Frente:</p> <p>Sur/Fondo:</p> <p>Este/Decha:</p> <p>Oeste/lzda:</p> <p><b>Superf. Solar m2</b> 85602 <b>Superf. Constr. m2</b> 0</p> <p><b>Caractarerísticas, noticias sobre su construcción</b></p> <p><b>Estado de conservación</b></p> <p><b>Modificaciones posteriores a la fecha de aprobación</b></p> <p><b>Observaciones</b></p> <p><b>Naturaleza Juridica</b> Patrimonial de Propios</p> <p><b>Título en virtud del cual se atribuye al municipio</b></p> <p><b>Signatura de inscripción en el Registro de la Propiedad</b></p> <p><b>Tomo</b> <b>Libro</b> <b>Folio</b></p> <p><b>Finca</b> <b>Núm. Inscripción</b></p> <p><b>Destino y acuerdo que lo hubiere dispuesto</b></p> <p><b>Derechos reales constituidos a su favor</b></p> <p><b>Derechos reales que gravaren la finca</b></p> <p><b>Derechos personales constituidos aen relación con la misma</b></p> <p><b>Frente</b></p> <p><b>Fecha de adquisición</b></p> <p><b>Costo de adquisición</b> 0</p>	121.042.258,48



Orden	Detalle del Epígrafe 1 Sub-Epi 4 FINCAS RUSTICAS	VALOR
40	<p style="text-align: right;"><i>Suma anterior.....</i></p> <p><b>Nombre de la finca</b> MARCHANTE, polígono 53, parcela 103</p> <p><b>Naturaleza del inmueble</b> Urbana</p> <p><b>Situación</b> MARCHANTE</p> <p>h ) Poligono i ) Parcela</p> <p><b>Referencia Catastral</b> 03059A05300103</p> <p><b>Situación</b></p> <p>Norte/Frente:</p> <p>Sur/Fondo:</p> <p>Este/Decha:</p> <p>Oeste/lzda:</p> <p><b>Superf. Solar m2</b> 238264 <b>Superf. Constr. m2</b> 0</p> <p><b>Caractarerísticas, noticias sobre su construcción</b></p> <p><b>Estado de conservación</b></p> <p><b>Modificaciones posteriores a la fecha de aprobación</b></p> <p><b>Observaciones</b></p> <p><b>Naturaleza Juridica</b> Patrimonial de Propios</p> <p><b>Título en virtud del cual se atribuye al municipio</b></p> <p><b>Signatura de inscripción en el Registro de la Propiedad</b></p> <p><b>Tomo</b> <b>Libro</b> <b>Folio</b></p> <p><b>Finca</b> <b>Núm. Inscripción</b></p> <p><b>Destino y acuerdo que lo hubiere dispuesto</b></p> <p><b>Derechos reales constituidos a su favor</b></p> <p><b>Derechos reales que gravaren la finca</b></p> <p><b>Derechos personales constituidos aen relación con la misma</b></p> <p><b>Frente</b></p> <p><b>Fecha de adquisición</b></p> <p><b>Costo de adquisición</b> 0</p>	121.053.901,24



Orden	Detalle del Epígrafe 1 Sub-Epi 4 FINCAS RUSTICAS	VALOR
41	<p style="text-align: right;"><i>Suma anterior.....</i></p> <p><b>Nombre de la finca</b> MARCHANTE, polígono 53, parcela 100</p> <p><b>Naturaleza del inmueble</b> Urbana</p> <p><b>Situación</b> MARCHANTE</p> <p>h ) Poligono i ) Parcela</p> <p><b>Referencia Catastral</b> 03059A05300100</p> <p><b>Situación</b></p> <p>Norte/Frente:</p> <p>Sur/Fondo:</p> <p>Este/Decha:</p> <p>Oeste/lzda:</p> <p><b>Superf. Solar m2</b> 8816 <b>Superf. Constr. m2</b> 0</p> <p><b>Caractarerísticas, noticias sobre su construcción</b></p> <p><b>Estado de conservación</b></p> <p><b>Modificaciones posteriores a la fecha de aprobación</b></p> <p><b>Observaciones</b></p> <p><b>Naturaleza Juridica</b> Patrimonial de Propios</p> <p><b>Título en virtud del cual se atribuye al municipio</b></p> <p><b>Signatura de inscripción en el Registro de la Propiedad</b></p> <p><b>Tomo</b> <b>Libro</b> <b>Folio</b></p> <p><b>Finca</b> <b>Núm. Inscripción</b></p> <p><b>Destino y acuerdo que lo hubiere dispuesto</b></p> <p><b>Derechos reales constituidos a su favor</b></p> <p><b>Derechos reales que gravaren la finca</b></p> <p><b>Derechos personales constituidos aen relación con la misma</b></p> <p><b>Frente</b></p> <p><b>Fecha de adquisición</b></p> <p><b>Costo de adquisición</b> 0</p>	121.086.312,69





Orden	Detalle del Epígrafe 1 Sub-Epi 4 FINCAS RUSTICAS	VALOR
42	<p style="text-align: right;"><i>Suma anterior.....</i></p> <p><b>Nombre de la finca</b> MARCHANTE, polígono 53, parcela 75</p> <p><b>Naturaleza del inmueble</b> Urbana</p> <p><b>Situación</b> MARCHANTE</p> <p>h ) Poligono i ) Parcela</p> <p><b>Referencia Catastral</b> 03059A05300075</p> <p><b>Situación</b></p> <p>Norte/Frente:</p> <p>Sur/Fondo:</p> <p>Este/Decha:</p> <p>Oeste/lzda:</p> <p><b>Superf. Solar m2</b> 137618 <b>Superf. Constr. m2</b> 0</p> <p><b>Caractarerísticas, noticias sobre su construcción</b></p> <p><b>Estado de conservación</b></p> <p><b>Modificaciones posteriores a la fecha de aprobación</b></p> <p><b>Observaciones</b></p> <p><b>Naturaleza Juridica</b> Patrimonial de Propios</p> <p><b>Título en virtud del cual se atribuye al municipio</b></p> <p><b>Signatura de inscripción en el Registro de la Propiedad</b></p> <p><b>Tomo</b> <b>Libro</b> <b>Folio</b></p> <p><b>Finca</b> <b>Núm. Inscripción</b></p> <p><b>Destino y acuerdo que lo hubiere dispuesto</b></p> <p><b>Derechos reales constituidos a su favor</b></p> <p><b>Derechos reales que gravaren la finca</b></p> <p><b>Derechos personales constituidos aen relación con la misma</b></p> <p><b>Frente</b></p> <p><b>Fecha de adquisición</b></p> <p><b>Costo de adquisición</b> 0</p>	121.087.178,11



Orden	Detalle del Epígrafe 1 Sub-Epi 4 FINCAS RUSTICAS	VALOR
43	<p style="text-align: right;"><i>Suma anterior.....</i></p> <p><b>Nombre de la finca</b> MARCHANTE, polígono 53, parcela 66</p> <p><b>Naturaleza del inmueble</b> Urbana</p> <p><b>Situación</b> MARCHANTE</p> <p>h ) Poligono i ) Parcela</p> <p><b>Referencia Catastral</b> 03059A05300066</p> <p><b>Situación</b></p> <p>Norte/Frente:</p> <p>Sur/Fondo:</p> <p>Este/Decha:</p> <p>Oeste/lzda:</p> <p><b>Superf. Solar m2</b> 56538 <b>Superf. Constr. m2</b> 0</p> <p><b>Características, noticias sobre su construcción</b></p> <p><b>Estado de conservación</b></p> <p><b>Modificaciones posteriores a la fecha de aprobación</b></p> <p><b>Observaciones</b></p> <p><b>Naturaleza Juridica</b> Patrimonial de Propios</p> <p><b>Título en virtud del cual se atribuye al municipio</b></p> <p><b>Signatura de inscripción en el Registro de la Propiedad</b></p> <p><b>Tomo</b> <b>Libro</b> <b>Folio</b></p> <p><b>Finca</b> <b>Núm. Inscripción</b></p> <p><b>Destino y acuerdo que lo hubiere dispuesto</b></p> <p><b>Derechos reales constituidos a su favor</b></p> <p><b>Derechos reales que gravaren la finca</b></p> <p><b>Derechos personales constituidos aen relación con la misma</b></p> <p><b>Frente</b></p> <p><b>Fecha de adquisición</b></p> <p><b>Costo de adquisición</b> 0</p>	121.150.113,50



Orden	Detalle del Epígrafe 1 Sub-Epi 4 FINCAS RUSTICAS	VALOR
44	<p style="text-align: right;"><i>Suma anterior.....</i></p> <p><b>Nombre de la finca</b> PALAYA, polígono 53, parcela 60</p> <p><b>Naturaleza del inmueble</b> Urbana</p> <p><b>Situación</b> PALAYA</p> <p>h ) Poligono i ) Parcela</p> <p><b>Referencia Catastral</b> 03059A05300060</p> <p><b>Situación</b></p> <p>Norte/Frente:</p> <p>Sur/Fondo:</p> <p>Este/Decha:</p> <p>Oeste/lzda:</p> <p><b>Superf. Solar m2</b> 71473 <b>Superf. Constr. m2</b> 0</p> <p><b>Caractarerísticas, noticias sobre su construcción</b></p> <p><b>Estado de conservación</b></p> <p><b>Modificaciones posteriores a la fecha de aprobación</b></p> <p><b>Observaciones</b></p> <p><b>Naturaleza Juridica</b> Patrimonial de Propios</p> <p><b>Título en virtud del cual se atribuye al municipio</b></p> <p><b>Signatura de inscripción en el Registro de la Propiedad</b></p> <p><b>Tomo</b> <b>Libro</b> <b>Folio</b></p> <p><b>Finca</b> <b>Núm. Inscripción</b></p> <p><b>Destino y acuerdo que lo hubiere dispuesto</b></p> <p><b>Derechos reales constituidos a su favor</b></p> <p><b>Derechos reales que gravaren la finca</b></p> <p><b>Derechos personales constituidos aen relación con la misma</b></p> <p><b>Frente</b></p> <p><b>Fecha de adquisición</b></p> <p><b>Costo de adquisición</b> 0</p>	121.153.592,22



Orden	Detalle del Epígrafe 1 Sub-Epi 4 FINCAS RUSTICAS	VALOR
45	<p style="text-align: right;"><i>Suma anterior.....</i></p> <p><b>Nombre de la finca</b> PALAYA, polígono 53, parcela 58</p> <p><b>Naturaleza del inmueble</b> Urbana</p> <p><b>Situación</b> PALAYA</p> <p>h ) Poligono i ) Parcela</p> <p><b>Referencia Catastral</b> 03059A05300058</p> <p><b>Situación</b></p> <p>Norte/Frente:</p> <p>Sur/Fondo:</p> <p>Este/Decha:</p> <p>Oeste/lzda:</p> <p><b>Superf. Solar m2</b> 2294 <b>Superf. Constr. m2</b> 0</p> <p><b>Características, noticias sobre su construcción</b></p> <p><b>Estado de conservación</b></p> <p><b>Modificaciones posteriores a la fecha de aprobación</b></p> <p><b>Observaciones</b></p> <p><b>Naturaleza Jurídica</b> Patrimonial de Propios</p> <p><b>Título en virtud del cual se atribuye al municipio</b></p> <p><b>Signatura de inscripción en el Registro de la Propiedad</b></p> <p><b>Tomo</b> <b>Libro</b> <b>Folio</b></p> <p><b>Finca</b> <b>Núm. Inscripción</b></p> <p><b>Destino y acuerdo que lo hubiere dispuesto</b></p> <p><b>Derechos reales constituidos a su favor</b></p> <p><b>Derechos reales que gravaren la finca</b></p> <p><b>Derechos personales constituidos aen relación con la misma</b></p> <p><b>Frente</b></p> <p><b>Fecha de adquisición</b></p> <p><b>Costo de adquisición</b> 0</p>	121.163.313,18





Orden	Detalle del Epígrafe 1 Sub-Epi 4 FINCAS RUSTICAS	VALOR
46	<p style="text-align: right;"><i>Suma anterior.....</i></p> <p><b>Nombre de la finca</b> PALAYA, polígono 53, parcela 57</p> <p><b>Naturaleza del inmueble</b> Urbana</p> <p><b>Situación</b> PALAYA</p> <p>h ) Poligono i ) Parcela</p> <p><b>Referencia Catastral</b> 03059A05300057</p> <p><b>Situación</b></p> <p>Norte/Frente:</p> <p>Sur/Fondo:</p> <p>Este/Decha:</p> <p>Oeste/lzda:</p> <p><b>Superf. Solar m2</b> 3616 <b>Superf. Constr. m2</b> 0</p> <p><b>Características, noticias sobre su construcción</b></p> <p><b>Estado de conservación</b></p> <p><b>Modificaciones posteriores a la fecha de aprobación</b></p> <p><b>Observaciones</b></p> <p><b>Naturaleza Jurídica</b> Patrimonial de Propios</p> <p><b>Título en virtud del cual se atribuye al municipio</b></p> <p><b>Signatura de inscripción en el Registro de la Propiedad</b></p> <p><b>Tomo</b> <b>Libro</b> <b>Folio</b></p> <p><b>Finca</b> <b>Núm. Inscripción</b></p> <p><b>Destino y acuerdo que lo hubiere dispuesto</b></p> <p><b>Derechos reales constituidos a su favor</b></p> <p><b>Derechos reales que gravaren la finca</b></p> <p><b>Derechos personales constituidos aen relación con la misma</b></p> <p><b>Frente</b></p> <p><b>Fecha de adquisición</b></p> <p><b>Costo de adquisición</b> 0</p>	121.163.622,05



Orden	Detalle del Epígrafe 1 Sub-Epi 4 FINCAS RUSTICAS	VALOR
47	<p style="text-align: right;"><i>Suma anterior.....</i></p> <p><b>Nombre de la finca</b> SAN CAYETANO, polígono 53, parcela 4 ERMITA SAL CAYETANO</p> <p><b>Naturaleza del inmueble</b> Urbana</p> <p><b>Situación</b> SAN CAYETANO</p> <p><b>h ) Poligono</b> <b>i ) Parcela</b></p> <p><b>Referencia Catastral</b> 03059A05300004</p> <p><b>Situación</b></p> <p><b>Norte/Frente:</b></p> <p><b>Sur/Fondo:</b></p> <p><b>Este/Decha:</b></p> <p><b>Oeste/lzda:</b></p> <p><b>Superf. Solar m2</b> 2.065.644 m2 <b>Superf. Constr. m2</b> 0</p> <p><b>Características, noticias sobre su construcción</b></p> <p><b>Estado de conservación</b></p> <p><b>Modificaciones posteriores a la fecha de aprobación</b></p> <p><b>Observaciones</b></p> <p><b>Naturaleza Juridica</b> Patrimonial de Propios</p> <p><b>Título en virtud del cual se atribuye al municipio</b></p> <p><b>Signatura de inscripción en el Registro de la Propiedad</b></p> <p><b>Tomo</b> <b>Libro</b> <b>Folio</b></p> <p><b>Finca</b> <b>Núm. Inscripción</b></p> <p><b>Destino y acuerdo que lo hubiere dispuesto</b></p> <p><b>Derechos reales constituidos a su favor</b></p> <p><b>Derechos reales que gravaren la finca</b></p> <p><b>Derechos personales constituidos a en relación con la misma</b></p> <p><b>Frente</b></p> <p><b>Fecha de adquisición</b></p> <p><b>Costo de adquisición</b> 0</p>	121.164.110,52



Orden	Detalle del Epígrafe 1 Sub-Epi 4 FINCAS RUSTICAS	VALOR
48	<p style="text-align: right;"><i>Suma anterior.....</i></p> <p><b>Nombre de la finca</b> PALAYA, polígono 52, parcela 44</p> <p><b>Naturaleza del inmueble</b> Urbana</p> <p><b>Situación</b> PALAYA</p> <p>h ) Poligono i ) Parcela</p> <p><b>Referencia Catastral</b> 03059A05200044</p> <p><b>Situación</b></p> <p>Norte/Frente:</p> <p>Sur/Fondo:</p> <p>Este/Decha:</p> <p>Oeste/lzda:</p> <p><b>Superf. Solar m2</b> 119174 <b>Superf. Constr. m2</b> 0</p> <p><b>Caractarerísticas, noticias sobre su construcción</b></p> <p><b>Estado de conservación</b></p> <p><b>Modificaciones posteriores a la fecha de aprobación</b></p> <p><b>Observaciones</b></p> <p><b>Naturaleza Juridica</b> Patrimonial de Propios</p> <p><b>Título en virtud del cual se atribuye al municipio</b></p> <p><b>Signatura de inscripción en el Registro de la Propiedad</b></p> <p><b>Tomo</b> <b>Libro</b> <b>Folio</b></p> <p><b>Finca</b> <b>Núm. Inscripción</b></p> <p><b>Destino y acuerdo que lo hubiere dispuesto</b></p> <p><b>Derechos reales constituidos a su favor</b></p> <p><b>Derechos reales que gravaren la finca</b></p> <p><b>Derechos personales constituidos aen relación con la misma</b></p> <p><b>Frente</b></p> <p><b>Fecha de adquisición</b></p> <p><b>Costo de adquisición</b> 0</p>	121.550.606,39



Orden	Detalle del Epígrafe 1 Sub-Epi 4 FINCAS RUSTICAS	VALOR
49	<p style="text-align: right;"><i>Suma anterior.....</i></p> <p><b>Nombre de la finca</b> MOLINETA, polígono 52, parcela 39</p> <p><b>Naturaleza del inmueble</b> Urbana</p> <p><b>Situación</b> MOLINETA</p> <p>h ) Poligono i ) Parcela</p> <p><b>Referencia Catastral</b> 03059A05200039</p> <p><b>Situación</b></p> <p>Norte/Frente:</p> <p>Sur/Fondo:</p> <p>Este/Decha:</p> <p>Oeste/Izda:</p> <p><b>Superf. Solar m2</b> 10389 <b>Superf. Constr. m2</b> 0</p> <p><b>Características, noticias sobre su construcción</b></p> <p><b>Estado de conservación</b></p> <p><b>Modificaciones posteriores a la fecha de aprobación</b></p> <p><b>Observaciones</b></p> <p><b>Naturaleza Juridica</b> Patrimonial de Propios</p> <p><b>Título en virtud del cual se atribuye al municipio</b></p> <p><b>Signatura de inscripción en el Registro de la Propiedad</b></p> <p><b>Tomo</b> <b>Libro</b> <b>Folio</b></p> <p><b>Finca</b> <b>Núm. Inscripción</b></p> <p><b>Destino y acuerdo que lo hubiere dispuesto</b></p> <p><b>Derechos reales constituidos a su favor</b></p> <p><b>Derechos reales que gravaren la finca</b></p> <p><b>Derechos personales constituidos aen relación con la misma</b></p> <p><b>Frente</b></p> <p><b>Fecha de adquisición</b></p> <p><b>Costo de adquisición</b> 0</p>	121.566.817,05





Orden	Detalle del Epígrafe 1 Sub-Epi 4 FINCAS RUSTICAS	VALOR
50	<p style="text-align: right;"><i>Suma anterior.....</i></p> <p><b>Nombre de la finca</b> PALAYA, polígono 52, parcela 34</p> <p><b>Naturaleza del inmueble</b> Urbana</p> <p><b>Situación</b> PALAYA</p> <p>h ) Poligono i ) Parcela</p> <p><b>Referencia Catastral</b> 03059A05200034</p> <p><b>Situación</b></p> <p>Norte/Frente:</p> <p>Sur/Fondo:</p> <p>Este/Decha:</p> <p>Oeste/lzda:</p> <p><b>Superf. Solar m2</b> 40284 <b>Superf. Constr. m2</b> 0</p> <p><b>Caractarerísticas, noticias sobre su construcción</b></p> <p><b>Estado de conservación</b></p> <p><b>Modificaciones posteriores a la fecha de aprobación</b></p> <p><b>Observaciones</b></p> <p><b>Naturaleza Juridica</b> Patrimonial de Propios</p> <p><b>Título en virtud del cual se atribuye al municipio</b></p> <p><b>Signatura de inscripción en el Registro de la Propiedad</b></p> <p><b>Tomo</b> <b>Libro</b> <b>Folio</b></p> <p><b>Finca</b> <b>Núm. Inscripción</b></p> <p><b>Destino y acuerdo que lo hubiere dispuesto</b></p> <p><b>Derechos reales constituidos a su favor</b></p> <p><b>Derechos reales que gravaren la finca</b></p> <p><b>Derechos personales constituidos aen relación con la misma</b></p> <p><b>Frente</b></p> <p><b>Fecha de adquisición</b></p> <p><b>Costo de adquisición</b> 0</p>	121.568.226,69



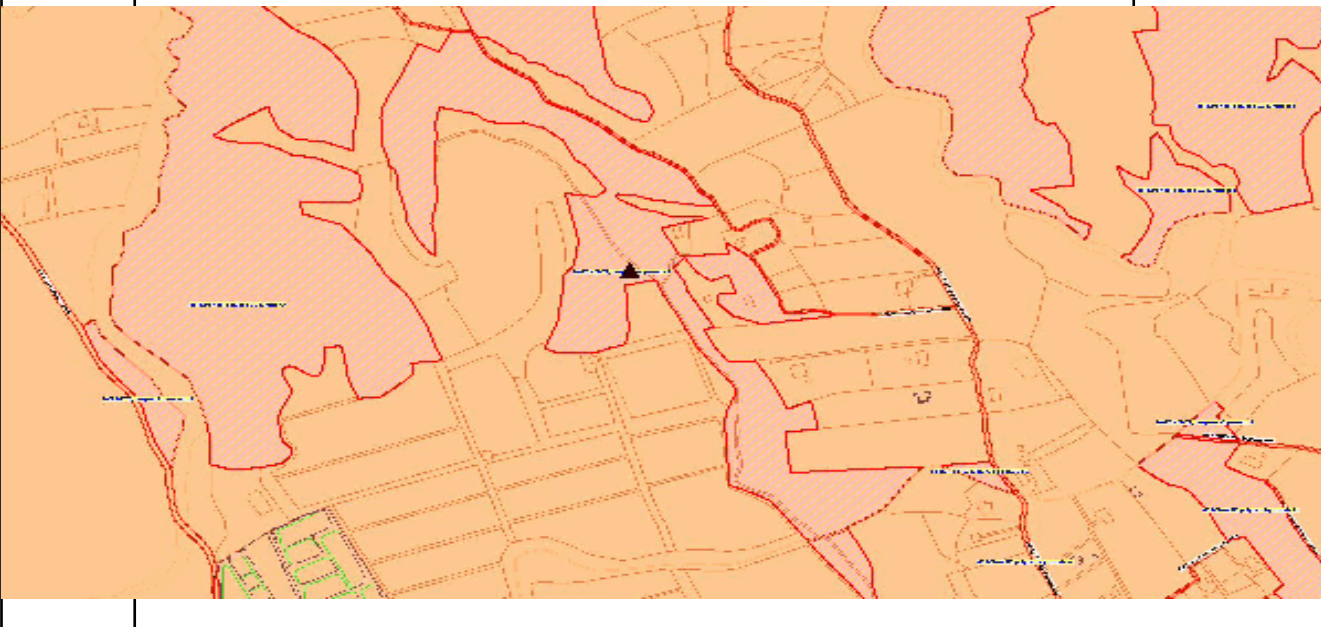
Orden	Detalle del Epígrafe 1 Sub-Epi 4 FINCAS RUSTICAS	VALOR
51	<p style="text-align: right;"><i>Suma anterior.....</i></p> <p><b>Nombre de la finca</b> MOLINETA, polígono 52, parcela 11</p> <p><b>Naturaleza del inmueble</b> Urbana</p> <p><b>Situación</b> MOLINETA</p> <p>h ) Poligono i ) Parcela</p> <p><b>Referencia Catastral</b> 03059A05200011</p> <p><b>Situación</b></p> <p>Norte/Frente:</p> <p>Sur/Fondo:</p> <p>Este/Decha:</p> <p>Oeste/lzda:</p> <p><b>Superf. Solar m2</b> 2974 <b>Superf. Constr. m2</b> 0</p> <p><b>Características, noticias sobre su construcción</b></p> <p><b>Estado de conservación</b></p> <p><b>Modificaciones posteriores a la fecha de aprobación</b></p> <p><b>Observaciones</b></p> <p><b>Naturaleza Juridica</b> Patrimonial de Propios</p> <p><b>Título en virtud del cual se atribuye al municipio</b></p> <p><b>Signatura de inscripción en el Registro de la Propiedad</b></p> <p><b>Tomo</b> <b>Libro</b> <b>Folio</b></p> <p><b>Finca</b> <b>Núm. Inscripción</b></p> <p><b>Destino y acuerdo que lo hubiere dispuesto</b></p> <p><b>Derechos reales constituidos a su favor</b></p> <p><b>Derechos reales que gravaren la finca</b></p> <p><b>Derechos personales constituidos aen relación con la misma</b></p> <p><b>Frente</b></p> <p><b>Fecha de adquisición</b></p> <p><b>Costo de adquisición</b> 0</p>	121.573.704,67



Orden	Detalle del Epígrafe 1 Sub-Epi 4 FINCAS RUSTICAS	VALOR
52	<p style="text-align: right;"><i>Suma anterior.....</i></p> <p><b>Nombre de la finca</b> MARCHANTE, polígono 51, parcela 66</p> <p><b>Naturaleza del inmueble</b> Urbana</p> <p><b>Situación</b> MARCHANTE</p> <p>h ) Poligono i ) Parcela</p> <p><b>Referencia Catastral</b> 03059A05100066</p> <p><b>Situación</b></p> <p>Norte/Frente:</p> <p>Sur/Fondo:</p> <p>Este/Decha:</p> <p>Oeste/lzda:</p> <p><b>Superf. Solar m2</b> 1178 <b>Superf. Constr. m2</b> 0</p> <p><b>Características, noticias sobre su construcción</b></p> <p><b>Estado de conservación</b></p> <p><b>Modificaciones posteriores a la fecha de aprobación</b></p> <p><b>Observaciones</b></p> <p><b>Naturaleza Jurídica</b> Patrimonial de Propios</p> <p><b>Título en virtud del cual se atribuye al municipio</b></p> <p><b>Signatura de inscripción en el Registro de la Propiedad</b></p> <p><b>Tomo</b> <b>Libro</b> <b>Folio</b></p> <p><b>Finca</b> <b>Núm. Inscripción</b></p> <p><b>Destino y acuerdo que lo hubiere dispuesto</b></p> <p><b>Derechos reales constituidos a su favor</b></p> <p><b>Derechos reales que gravaren la finca</b></p> <p><b>Derechos personales constituidos aen relación con la misma</b></p> <p><b>Frente</b></p> <p><b>Fecha de adquisición</b></p> <p><b>Costo de adquisición</b> 0</p>	121.575.081,01



Orden	Detalle del Epígrafe 1 Sub-Epi 4 FINCAS RUSTICAS	VALOR
53	<p style="text-align: right;"><i>Suma anterior.....</i></p> <p><b>Nombre de la finca</b> MARCHANTE, polígono 51, parcela 49</p> <p><b>Naturaleza del inmueble</b> Urbana</p> <p><b>Situación</b> MARCHANTE</p> <p>h ) Poligono i ) Parcela</p> <p><b>Referencia Catastral</b> 03059A05100049</p> <p><b>Situación</b></p> <p>Norte/Frente:</p> <p>Sur/Fondo:</p> <p>Este/Decha:</p> <p>Oeste/lzda:</p> <p><b>Superf. Solar m2</b> 78025 <b>Superf. Constr. m2</b> 0</p> <p><b>Características, noticias sobre su construcción</b></p> <p><b>Estado de conservación</b></p> <p><b>Modificaciones posteriores a la fecha de aprobación</b></p> <p><b>Observaciones</b></p> <p><b>Naturaleza Jurídica</b> Patrimonial de Propios</p> <p><b>Título en virtud del cual se atribuye al municipio</b></p> <p><b>Signatura de inscripción en el Registro de la Propiedad</b></p> <p><b>Tomo</b> <b>Libro</b> <b>Folio</b></p> <p><b>Finca</b> <b>Núm. Inscripción</b></p> <p><b>Destino y acuerdo que lo hubiere dispuesto</b></p> <p><b>Derechos reales constituidos a su favor</b></p> <p><b>Derechos reales que gravaren la finca</b></p> <p><b>Derechos personales constituidos aen relación con la misma</b></p> <p><b>Frente</b></p> <p><b>Fecha de adquisición</b></p> <p><b>Costo de adquisición</b> 0</p>	121.575.150,57

Orden	Detalle del Epígrafe 1 Sub-Epi 4 FINCAS RUSTICAS	VALOR
53	<p>Valor que correspondería en venta Frutos y rentas que produce</p> <p>Memorándum</p> <p>Clasificación del suelo Calificación del suelo</p>	10.232,62
	<i>Suma y sigue.....</i>	121.585.383,20
		



Orden	Detalle del Epígrafe 1 Sub-Epi 4 FINCAS RUSTICAS	VALOR
54	<p style="text-align: right;"><i>Suma anterior.....</i></p> <p><b>Nombre de la finca</b> MARCHANTE, polígono 51, parcela 42</p> <p><b>Naturaleza del inmueble</b> Urbana</p> <p><b>Situación</b> MARCHANTE</p> <p>h ) Poligono i ) Parcela</p> <p><b>Referencia Catastral</b> 03059A05100042</p> <p><b>Situación</b></p> <p>Norte/Frente:</p> <p>Sur/Fondo:</p> <p>Este/Decha:</p> <p>Oeste/lzda:</p> <p><b>Superf. Solar m2</b> 122023 <b>Superf. Constr. m2</b> 0</p> <p><b>Caractarerísticas, noticias sobre su construcción</b></p> <p><b>Estado de conservación</b></p> <p><b>Modificaciones posteriores a la fecha de aprobación</b></p> <p><b>Observaciones</b></p> <p><b>Naturaleza Juridica</b> Patrimonial de Propios</p> <p><b>Título en virtud del cual se atribuye al municipio</b></p> <p><b>Signatura de inscripción en el Registro de la Propiedad</b></p> <p><b>Tomo</b> <b>Libro</b> <b>Folio</b></p> <p><b>Finca</b> <b>Núm. Inscripción</b></p> <p><b>Destino y acuerdo que lo hubiere dispuesto</b></p> <p><b>Derechos reales constituidos a su favor</b></p> <p><b>Derechos reales que gravaren la finca</b></p> <p><b>Derechos personales constituidos aen relación con la misma</b></p> <p><b>Frente</b></p> <p><b>Fecha de adquisición</b></p> <p><b>Costo de adquisición</b> 0</p>	121.585.383,20



Orden	Detalle del Epígrafe 1 Sub-Epi 4 FINCAS RUSTICAS	VALOR
55	<p style="text-align: right;"><i>Suma anterior.....</i></p> <p><b>Nombre de la finca</b> MOLINETA, polígono 51, parcela 39</p> <p><b>Naturaleza del inmueble</b> Urbana</p> <p><b>Situación</b> MOLINETA</p> <p>h ) Poligono i ) Parcela</p> <p><b>Referencia Catastral</b> 03059A05100039</p> <p><b>Situación</b></p> <p>Norte/Frente:</p> <p>Sur/Fondo:</p> <p>Este/Decha:</p> <p>Oeste/lzda:</p> <p><b>Superf. Solar m2</b> 5079 <b>Superf. Constr. m2</b> 0</p> <p><b>Caractarerísticas, noticias sobre su construcción</b></p> <p><b>Estado de conservación</b></p> <p><b>Modificaciones posteriores a la fecha de aprobación</b></p> <p><b>Observaciones</b></p> <p><b>Naturaleza Juridica</b> Patrimonial de Propios</p> <p><b>Título en virtud del cual se atribuye al municipio</b></p> <p><b>Signatura de inscripción en el Registro de la Propiedad</b></p> <p><b>Tomo</b> <b>Libro</b> <b>Folio</b></p> <p><b>Finca</b> <b>Núm. Inscripción</b></p> <p><b>Destino y acuerdo que lo hubiere dispuesto</b></p> <p><b>Derechos reales constituidos a su favor</b></p> <p><b>Derechos reales que gravaren la finca</b></p> <p><b>Derechos personales constituidos aen relación con la misma</b></p> <p><b>Frente</b></p> <p><b>Fecha de adquisición</b></p> <p><b>Costo de adquisición</b> 0</p>	121.601.981,67



Orden	Detalle del Epígrafe 1 Sub-Epi 4 FINCAS RUSTICAS	VALOR
56	<p style="text-align: right;"><i>Suma anterior.....</i></p> <p><b>Nombre de la finca</b> PALAYA, polígono 51, parcela 26</p> <p><b>Naturaleza del inmueble</b> Urbana</p> <p><b>Situación</b> PALAYA</p> <p>h ) Poligono i ) Parcela</p> <p><b>Referencia Catastral</b> 03059A05100026</p> <p><b>Situación</b></p> <p>Norte/Frente:</p> <p>Sur/Fondo:</p> <p>Este/Decha:</p> <p>Oeste/lzda:</p> <p><b>Superf. Solar m2</b> 13926 <b>Superf. Constr. m2</b> 0</p> <p><b>Caractarerísticas, noticias sobre su construcción</b></p> <p><b>Estado de conservación</b></p> <p><b>Modificaciones posteriores a la fecha de aprobación</b></p> <p><b>Observaciones</b></p> <p><b>Naturaleza Juridica</b> Patrimonial de Propios</p> <p><b>Título en virtud del cual se atribuye al municipio</b></p> <p><b>Signatura de inscripción en el Registro de la Propiedad</b></p> <p><b>Tomo</b> <b>Libro</b> <b>Folio</b></p> <p><b>Finca</b> <b>Núm. Inscripción</b></p> <p><b>Destino y acuerdo que lo hubiere dispuesto</b></p> <p><b>Derechos reales constituidos a su favor</b></p> <p><b>Derechos reales que gravaren la finca</b></p> <p><b>Derechos personales constituidos aen relación con la misma</b></p> <p><b>Frente</b></p> <p><b>Fecha de adquisición</b></p> <p><b>Costo de adquisición</b> 0</p>	121.602.293,25



Orden	Detalle del Epígrafe 1 Sub-Epi 4 FINCAS RUSTICAS	VALOR
57	<p style="text-align: right;"><i>Suma anterior.....</i></p> <p><b>Nombre de la finca</b> MARCHANTE, polígono 51, parcela 9</p> <p><b>Naturaleza del inmueble</b> Urbana</p> <p><b>Situación</b> MARCHANTE</p> <p>h ) Poligono i ) Parcela</p> <p><b>Referencia Catastral</b> 03059A05100009</p> <p><b>Situación</b></p> <p>Norte/Frente:</p> <p>Sur/Fondo:</p> <p>Este/Decha:</p> <p>Oeste/lzda:</p> <p><b>Superf. Solar m2</b> 60887 <b>Superf. Constr. m2</b> 0</p> <p><b>Caractarerísticas, noticias sobre su construcción</b></p> <p><b>Estado de conservación</b></p> <p><b>Modificaciones posteriores a la fecha de aprobación</b></p> <p><b>Observaciones</b></p> <p><b>Naturaleza Juridica</b> Patrimonial de Propios</p> <p><b>Título en virtud del cual se atribuye al municipio</b></p> <p><b>Signatura de inscripción en el Registro de la Propiedad</b></p> <p><b>Tomo</b> <b>Libro</b> <b>Folio</b></p> <p><b>Finca</b> <b>Núm. Inscripción</b></p> <p><b>Destino y acuerdo que lo hubiere dispuesto</b></p> <p><b>Derechos reales constituidos a su favor</b></p> <p><b>Derechos reales que gravaren la finca</b></p> <p><b>Derechos personales constituidos aen relación con la misma</b></p> <p><b>Frente</b></p> <p><b>Fecha de adquisición</b></p> <p><b>Costo de adquisición</b> 0</p>	121.604.184,70





Orden	Detalle del Epígrafe 1 Sub-Epi 4 FINCAS RUSTICAS	VALOR
58	<p style="text-align: right;"><i>Suma anterior.....</i></p> <p><b>Nombre de la finca</b> MARCHANTE, polígono 51, parcela 4</p> <p><b>Naturaleza del inmueble</b> Urbana</p> <p><b>Situación</b> MARCHANTE</p> <p>h ) Poligono i ) Parcela</p> <p><b>Referencia Catastral</b> 03059A05100004</p> <p><b>Situación</b></p> <p>Norte/Frente:</p> <p>Sur/Fondo:</p> <p>Este/Decha:</p> <p>Oeste/Izda:</p> <p><b>Superf. Solar m2</b> 90300 <b>Superf. Constr. m2</b> 0</p> <p><b>Caractarerísticas, noticias sobre su construcción</b></p> <p><b>Estado de conservación</b></p> <p><b>Modificaciones posteriores a la fecha de aprobación</b></p> <p><b>Observaciones</b></p> <p><b>Naturaleza Juridica</b> Patrimonial de Propios</p> <p><b>Título en virtud del cual se atribuye al municipio</b></p> <p><b>Signatura de inscripción en el Registro de la Propiedad</b></p> <p><b>Tomo</b> <b>Libro</b> <b>Folio</b></p> <p><b>Finca</b> <b>Núm. Inscripción</b></p> <p><b>Destino y acuerdo que lo hubiere dispuesto</b></p> <p><b>Derechos reales constituidos a su favor</b></p> <p><b>Derechos reales que gravaren la finca</b></p> <p><b>Derechos personales constituidos aen relación con la misma</b></p> <p><b>Frente</b></p> <p><b>Fecha de adquisición</b></p> <p><b>Costo de adquisición</b> 0</p>	121.612.464,94



Orden	Detalle del Epígrafe 1 Sub-Epi 4 FINCAS RUSTICAS	VALOR
59	<p style="text-align: right;"><i>Suma anterior.....</i></p> <p><b>Nombre de la finca</b> MARCHANTE, polígono 50, parcela 61</p> <p><b>Naturaleza del inmueble</b> Urbana</p> <p><b>Situación</b> MARCHANTE</p> <p>h ) Poligono i ) Parcela</p> <p><b>Referencia Catastral</b> 03059A05000061</p> <p><b>Situación</b></p> <p>Norte/Frente:</p> <p>Sur/Fondo:</p> <p>Este/Decha:</p> <p>Oeste/lzda:</p> <p><b>Superf. Solar m2</b> 28515 <b>Superf. Constr. m2</b> 0</p> <p><b>Características, noticias sobre su construcción</b></p> <p><b>Estado de conservación</b></p> <p><b>Modificaciones posteriores a la fecha de aprobación</b></p> <p><b>Observaciones</b></p> <p><b>Naturaleza Jurídica</b> Patrimonial de Propios</p> <p><b>Título en virtud del cual se atribuye al municipio</b></p> <p><b>Signatura de inscripción en el Registro de la Propiedad</b></p> <p><b>Tomo</b> <b>Libro</b> <b>Folio</b></p> <p><b>Finca</b> <b>Núm. Inscripción</b></p> <p><b>Destino y acuerdo que lo hubiere dispuesto</b></p> <p><b>Derechos reales constituidos a su favor</b></p> <p><b>Derechos reales que gravaren la finca</b></p> <p><b>Derechos personales constituidos aen relación con la misma</b></p> <p><b>Frente</b></p> <p><b>Fecha de adquisición</b></p> <p><b>Costo de adquisición</b> 0</p>	121.624.746,90



Orden	Detalle del Epígrafe 1 Sub-Epi 4 FINCAS RUSTICAS	VALOR
60	<p style="text-align: right;"><i>Suma anterior.....</i></p> <p><b>Nombre de la finca</b> MARCHANTE, polígono 50, parcela 50</p> <p><b>Naturaleza del inmueble</b> Urbana</p> <p><b>Situación</b> MARCHANTE</p> <p>h ) Poligono i ) Parcela</p> <p><b>Referencia Catastral</b> 03059A05000050</p> <p><b>Situación</b></p> <p>Norte/Frente:</p> <p>Sur/Fondo:</p> <p>Este/Decha:</p> <p>Oeste/lzda:</p> <p><b>Superf. Solar m2</b> 15797 <b>Superf. Constr. m2</b> 0</p> <p><b>Características, noticias sobre su construcción</b></p> <p><b>Estado de conservación</b></p> <p><b>Modificaciones posteriores a la fecha de aprobación</b></p> <p><b>Observaciones</b></p> <p><b>Naturaleza Jurídica</b> Patrimonial de Propios</p> <p><b>Título en virtud del cual se atribuye al municipio</b></p> <p><b>Signatura de inscripción en el Registro de la Propiedad</b></p> <p><b>Tomo</b> <b>Libro</b> <b>Folio</b></p> <p><b>Finca</b> <b>Núm. Inscripción</b></p> <p><b>Destino y acuerdo que lo hubiere dispuesto</b></p> <p><b>Derechos reales constituidos a su favor</b></p> <p><b>Derechos reales que gravaren la finca</b></p> <p><b>Derechos personales constituidos aen relación con la misma</b></p> <p><b>Frente</b></p> <p><b>Fecha de adquisición</b></p> <p><b>Costo de adquisición</b> 0</p>	121.625.955,73



Orden	Detalle del Epígrafe 1 Sub-Epi 4 FINCAS RUSTICAS	VALOR
61	<p style="text-align: right;"><i>Suma anterior.....</i></p> <p><b>Nombre de la finca</b> MARCHANTE, polígono 50, parcela 49</p> <p><b>Naturaleza del inmueble</b> Urbana</p> <p><b>Situación</b> MARCHANTE</p> <p>h ) Poligono i ) Parcela</p> <p><b>Referencia Catastral</b> 03059A05000049</p> <p><b>Situación</b></p> <p>Norte/Frente:</p> <p>Sur/Fondo:</p> <p>Este/Decha:</p> <p>Oeste/lzda:</p> <p><b>Superf. Solar m2</b> 430 <b>Superf. Constr. m2</b> 0</p> <p><b>Caractarerísticas, noticias sobre su construcción</b></p> <p><b>Estado de conservación</b></p> <p><b>Modificaciones posteriores a la fecha de aprobación</b></p> <p><b>Observaciones</b></p> <p><b>Naturaleza Juridica</b> Patrimonial de Propios</p> <p><b>Título en virtud del cual se atribuye al municipio</b></p> <p><b>Signatura de inscripción en el Registro de la Propiedad</b></p> <p><b>Tomo</b> <b>Libro</b> <b>Folio</b></p> <p><b>Finca</b> <b>Núm. Inscripción</b></p> <p><b>Destino y acuerdo que lo hubiere dispuesto</b></p> <p><b>Derechos reales constituidos a su favor</b></p> <p><b>Derechos reales que gravaren la finca</b></p> <p><b>Derechos personales constituidos aen relación con la misma</b></p> <p><b>Frente</b></p> <p><b>Fecha de adquisición</b></p> <p><b>Costo de adquisición</b> 0</p>	121.628.101,77





Orden	Detalle del Epígrafe 1 Sub-Epi 4 FINCAS RUSTICAS	VALOR
62	<p style="text-align: right;"><i>Suma anterior.....</i></p> <p><b>Nombre de la finca</b> MARCHANTE, polígono 50, parcela 46</p> <p><b>Naturaleza del inmueble</b> Urbana</p> <p><b>Situación</b> MARCHANTE</p> <p>h ) Poligono i ) Parcela</p> <p><b>Referencia Catastral</b> 03059A05000046</p> <p><b>Situación</b></p> <p>Norte/Frente:</p> <p>Sur/Fondo:</p> <p>Este/Decha:</p> <p>Oeste/lzda:</p> <p><b>Superf. Solar m2</b> 35580 <b>Superf. Constr. m2</b> 0</p> <p><b>Caractarerísticas, noticias sobre su construcción</b></p> <p><b>Estado de conservación</b></p> <p><b>Modificaciones posteriores a la fecha de aprobación</b></p> <p><b>Observaciones</b></p> <p><b>Naturaleza Juridica</b> Patrimonial de Propios</p> <p><b>Título en virtud del cual se atribuye al municipio</b></p> <p><b>Signatura de inscripción en el Registro de la Propiedad</b></p> <p><b>Tomo</b> <b>Libro</b> <b>Folio</b></p> <p><b>Finca</b> <b>Núm. Inscripción</b></p> <p><b>Destino y acuerdo que lo hubiere dispuesto</b></p> <p><b>Derechos reales constituidos a su favor</b></p> <p><b>Derechos reales que gravaren la finca</b></p> <p><b>Derechos personales constituidos aen relación con la misma</b></p> <p><b>Frente</b></p> <p><b>Fecha de adquisición</b></p> <p><b>Costo de adquisición</b> 0</p>	121.628.157,03



Orden	Detalle del Epígrafe 1 Sub-Epi 4 FINCAS RUSTICAS	VALOR
63	<p style="text-align: right;"><i>Suma anterior.....</i></p> <p><b>Nombre de la finca</b> MARCHANTE, polígono 50, parcela 39</p> <p><b>Naturaleza del inmueble</b> Urbana</p> <p><b>Situación</b> MARCHANTE</p> <p>h ) Poligono i ) Parcela</p> <p><b>Referencia Catastral</b> 03059A05000039</p> <p><b>Situación</b></p> <p>Norte/Frente:</p> <p>Sur/Fondo:</p> <p>Este/Decha:</p> <p>Oeste/lzda:</p> <p><b>Superf. Solar m2</b> 2360 <b>Superf. Constr. m2</b> 0</p> <p><b>Caractarerísticas, noticias sobre su construcción</b></p> <p><b>Estado de conservación</b></p> <p><b>Modificaciones posteriores a la fecha de aprobación</b></p> <p><b>Observaciones</b></p> <p><b>Naturaleza Juridica</b> Patrimonial de Propios</p> <p><b>Título en virtud del cual se atribuye al municipio</b></p> <p><b>Signatura de inscripción en el Registro de la Propiedad</b></p> <p><b>Tomo</b> <b>Libro</b> <b>Folio</b></p> <p><b>Finca</b> <b>Núm. Inscripción</b></p> <p><b>Destino y acuerdo que lo hubiere dispuesto</b></p> <p><b>Derechos reales constituidos a su favor</b></p> <p><b>Derechos reales que gravaren la finca</b></p> <p><b>Derechos personales constituidos aen relación con la misma</b></p> <p><b>Frente</b></p> <p><b>Fecha de adquisición</b></p> <p><b>Costo de adquisición</b> 0</p>	121.632.995,31



Orden	Detalle del Epígrafe 1 Sub-Epi 4 FINCAS RUSTICAS	VALOR
64	<p style="text-align: right;"><i>Suma anterior.....</i></p> <p><b>Nombre de la finca</b> MARCHANTE, polígono 50, parcela 26</p> <p><b>Naturaleza del inmueble</b> Urbana</p> <p><b>Situación</b> MARCHANTE</p> <p>h ) Poligono i ) Parcela</p> <p><b>Referencia Catastral</b> 03059A05000026</p> <p><b>Situación</b></p> <p>Norte/Frente:</p> <p>Sur/Fondo:</p> <p>Este/Decha:</p> <p>Oeste/lzda:</p> <p><b>Superf. Solar m2</b> 1715 <b>Superf. Constr. m2</b> 0</p> <p><b>Características, noticias sobre su construcción</b></p> <p><b>Estado de conservación</b></p> <p><b>Modificaciones posteriores a la fecha de aprobación</b></p> <p><b>Observaciones</b></p> <p><b>Naturaleza Jurídica</b> Patrimonial de Propios</p> <p><b>Título en virtud del cual se atribuye al municipio</b></p> <p><b>Signatura de inscripción en el Registro de la Propiedad</b></p> <p><b>Tomo</b> <b>Libro</b> <b>Folio</b></p> <p><b>Finca</b> <b>Núm. Inscripción</b></p> <p><b>Destino y acuerdo que lo hubiere dispuesto</b></p> <p><b>Derechos reales constituidos a su favor</b></p> <p><b>Derechos reales que gravaren la finca</b></p> <p><b>Derechos personales constituidos aen relación con la misma</b></p> <p><b>Frente</b></p> <p><b>Fecha de adquisición</b></p> <p><b>Costo de adquisición</b> 0</p>	121.634.086,96



Orden	Detalle del Epígrafe 1 Sub-Epi 4 FINCAS RUSTICAS	VALOR
65	<p style="text-align: right;"><i>Suma anterior.....</i></p> <p><b>Nombre de la finca</b> MARCHANTE, polígono 50, parcela 23</p> <p><b>Naturaleza del inmueble</b> Urbana</p> <p><b>Situación</b> MARCHANTE</p> <p>h ) Poligono i ) Parcela</p> <p><b>Referencia Catastral</b> 03059A05000023</p> <p><b>Situación</b></p> <p>Norte/Frente:</p> <p>Sur/Fondo:</p> <p>Este/Decha:</p> <p>Oeste/Izda:</p> <p><b>Superf. Solar m2</b> 17940 <b>Superf. Constr. m2</b> 0</p> <p><b>Características, noticias sobre su construcción</b></p> <p><b>Estado de conservación</b></p> <p><b>Modificaciones posteriores a la fecha de aprobación</b></p> <p><b>Observaciones</b></p> <p><b>Naturaleza Jurídica</b> Patrimonial de Propios</p> <p><b>Título en virtud del cual se atribuye al municipio</b></p> <p><b>Signatura de inscripción en el Registro de la Propiedad</b></p> <p><b>Tomo</b> <b>Libro</b> <b>Folio</b></p> <p><b>Finca</b> <b>Núm. Inscripción</b></p> <p><b>Destino y acuerdo que lo hubiere dispuesto</b></p> <p><b>Derechos reales constituidos a su favor</b></p> <p><b>Derechos reales que gravaren la finca</b></p> <p><b>Derechos personales constituidos aen relación con la misma</b></p> <p><b>Frente</b></p> <p><b>Fecha de adquisición</b></p> <p><b>Costo de adquisición</b> 0</p>	121.634.428,39





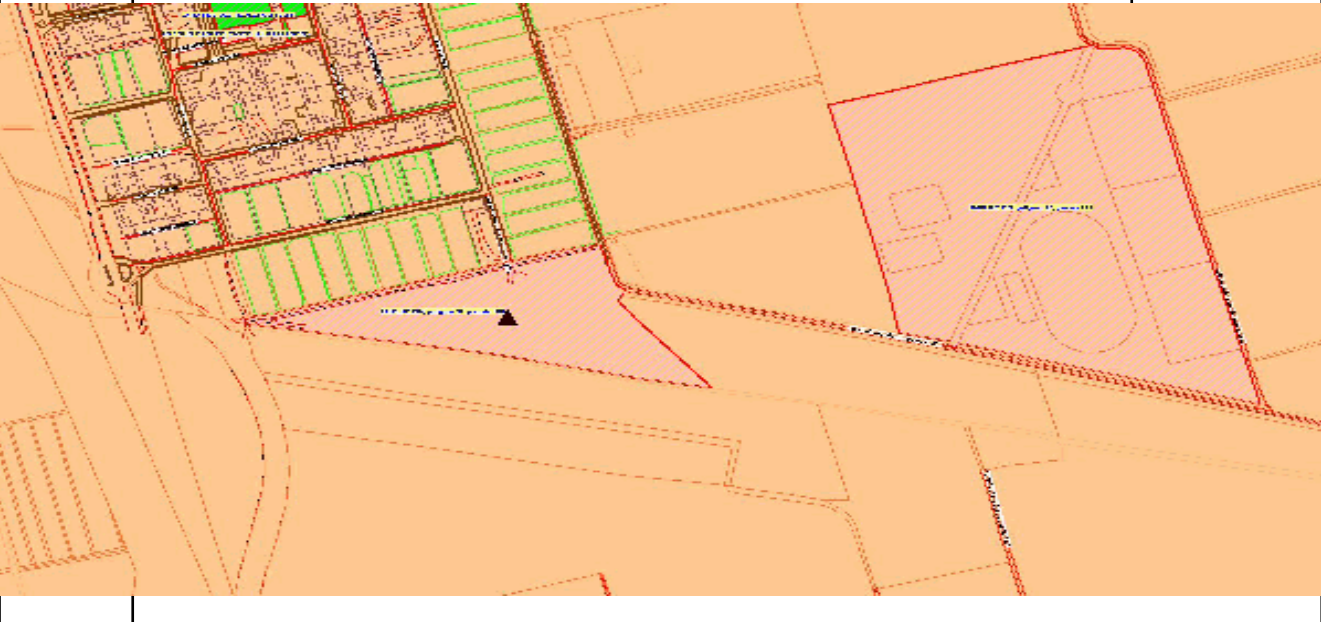
Orden	Detalle del Epígrafe 1 Sub-Epi 4 FINCAS RUSTICAS	VALOR
66	<p style="text-align: right;"><i>Suma anterior.....</i></p> <p><b>Nombre de la finca</b> MARCHANTE, polígono 49, parcela 14</p> <p><b>Naturaleza del inmueble</b> Urbana</p> <p><b>Situación</b> MARCHANTE</p> <p>h ) Poligono i ) Parcela</p> <p><b>Referencia Catastral</b> 03059A04900014</p> <p><b>Situación</b></p> <p>Norte/Frente:</p> <p>Sur/Fondo:</p> <p>Este/Decha:</p> <p>Oeste/lzda:</p> <p><b>Superf. Solar m2</b> 13570 <b>Superf. Constr. m2</b> 0</p> <p><b>Caractarerísticas, noticias sobre su construcción</b></p> <p><b>Estado de conservación</b></p> <p><b>Modificaciones posteriores a la fecha de aprobación</b></p> <p><b>Observaciones</b></p> <p><b>Naturaleza Juridica</b> Patrimonial de Propios</p> <p><b>Título en virtud del cual se atribuye al municipio</b></p> <p><b>Signatura de inscripción en el Registro de la Propiedad</b></p> <p><b>Tomo</b> <b>Libro</b> <b>Folio</b></p> <p><b>Finca</b> <b>Núm. Inscripción</b></p> <p><b>Destino y acuerdo que lo hubiere dispuesto</b></p> <p><b>Derechos reales constituidos a su favor</b></p> <p><b>Derechos reales que gravaren la finca</b></p> <p><b>Derechos personales constituidos aen relación con la misma</b></p> <p><b>Frente</b></p> <p><b>Fecha de adquisición</b></p> <p><b>Costo de adquisición</b> 0</p>	121.642.745,63



Orden	Detalle del Epígrafe 1 Sub-Epi 4 FINCAS RUSTICAS	VALOR
67	<p style="text-align: right;"><i>Suma anterior.....</i></p> <p><b>Nombre de la finca</b> AMPLIACION, polígono 37, parcela 111</p> <p><b>Naturaleza del inmueble</b> Urbana</p> <p><b>Situación</b> AMPLIACION</p> <p>h ) Poligono i ) Parcela</p> <p><b>Referencia Catastral</b> 03059A03700111</p> <p><b>Situación</b></p> <p>Norte/Frente:</p> <p>Sur/Fondo:</p> <p>Este/Decha:</p> <p>Oeste/lzda:</p> <p><b>Superf. Solar m2</b> 112583 <b>Superf. Constr. m2</b> 0</p> <p><b>Caractarerísticas, noticias sobre su construcción</b></p> <p><b>Estado de conservación</b></p> <p><b>Modificaciones posteriores a la fecha de aprobación</b></p> <p><b>Observaciones</b></p> <p><b>Naturaleza Juridica</b> Patrimonial de Propios</p> <p><b>Título en virtud del cual se atribuye al municipio</b></p> <p><b>Signatura de inscripción en el Registro de la Propiedad</b></p> <p><b>Tomo</b> <b>Libro</b> <b>Folio</b></p> <p><b>Finca</b> <b>Núm. Inscripción</b></p> <p><b>Destino y acuerdo que lo hubiere dispuesto</b></p> <p><b>Derechos reales constituidos a su favor</b></p> <p><b>Derechos reales que gravaren la finca</b></p> <p><b>Derechos personales constituidos aen relación con la misma</b></p> <p><b>Frente</b></p> <p><b>Fecha de adquisición</b></p> <p><b>Costo de adquisición</b> 0</p>	121.644.276,90



Orden	Detalle del Epígrafe 1 Sub-Epi 4 FINCAS RUSTICAS	VALOR
68	<p style="text-align: right;"><i>Suma anterior.....</i></p> <p><b>Nombre de la finca</b> AMPLIACION, polígono 37, parcela 106</p> <p><b>Naturaleza del inmueble</b> Urbana</p> <p><b>Situación</b> AMPLIACION</p> <p>h ) Poligono i ) Parcela</p> <p><b>Referencia Catastral</b> 03059A03700106</p> <p><b>Situación</b></p> <p>Norte/Frente:</p> <p>Sur/Fondo:</p> <p>Este/Decha:</p> <p>Oeste/lzda:</p> <p><b>Superf. Solar m2</b> 32743 <b>Superf. Constr. m2</b> 0</p> <p><b>Características, noticias sobre su construcción</b></p> <p><b>Estado de conservación</b></p> <p><b>Modificaciones posteriores a la fecha de aprobación</b></p> <p><b>Observaciones</b></p> <p><b>Naturaleza Jurídica</b> Patrimonial de Propios</p> <p><b>Título en virtud del cual se atribuye al municipio</b></p> <p><b>Signatura de inscripción en el Registro de la Propiedad</b></p> <p><b>Tomo</b> <b>Libro</b> <b>Folio</b></p> <p><b>Finca</b> <b>Núm. Inscripción</b></p> <p><b>Destino y acuerdo que lo hubiere dispuesto</b></p> <p><b>Derechos reales constituidos a su favor</b></p> <p><b>Derechos reales que gravaren la finca</b></p> <p><b>Derechos personales constituidos aen relación con la misma</b></p> <p><b>Frente</b></p> <p><b>Fecha de adquisición</b></p> <p><b>Costo de adquisición</b> 0</p>	121.877.490,80

<b>Orden</b>	<b>Detalle del Epígrafe 1 Sub-Epi 4 FINCAS RUSTICAS</b>	<b>VALOR</b>
68	<b>Valor que correspondería en venta</b> <b>Frutos y rentas que produce</b>  <b>Memorándum</b>           <b>Clasificación del suelo</b> <b>Calificación del suelo</b>	115.408,73
	<i>Suma y sigue.....</i>	121.992.899,53
		

Orden	Detalle del Epígrafe 1 Sub-Epi 4 FINCAS RUSTICAS	VALOR
69	<p style="text-align: right;"><i>Suma anterior.....</i></p> <p><b>Nombre de la finca</b> AMPLIACION, polígono 37, parcela 74</p> <p><b>Naturaleza del inmueble</b> Urbana</p> <p><b>Situación</b> AMPLIACION</p> <p>h ) Poligono i ) Parcela</p> <p><b>Referencia Catastral</b> 03059A03700074</p> <p><b>Situación</b></p> <p>Norte/Frente:</p> <p>Sur/Fondo:</p> <p>Este/Decha:</p> <p>Oeste/lzda:</p> <p><b>Superf. Solar m2</b> 2254 <b>Superf. Constr. m2</b> 0</p> <p><b>Características, noticias sobre su construcción</b></p> <p><b>Estado de conservación</b></p> <p><b>Modificaciones posteriores a la fecha de aprobación</b></p> <p><b>Observaciones</b></p> <p><b>Naturaleza Jurídica</b> Patrimonial de Propios</p> <p><b>Título en virtud del cual se atribuye al municipio</b></p> <p><b>Signatura de inscripción en el Registro de la Propiedad</b></p> <p><b>Tomo</b> <b>Libro</b> <b>Folio</b></p> <p><b>Finca</b> <b>Núm. Inscripción</b></p> <p><b>Destino y acuerdo que lo hubiere dispuesto</b></p> <p><b>Derechos reales constituidos a su favor</b></p> <p><b>Derechos reales que gravaren la finca</b></p> <p><b>Derechos personales constituidos aen relación con la misma</b></p> <p><b>Frente</b></p> <p><b>Fecha de adquisición</b></p> <p><b>Costo de adquisición</b> 0</p>	121.992.899,53





Orden	Detalle del Epígrafe 1 Sub-Epi 4 FINCAS RUSTICAS	VALOR
70	<p style="text-align: right;"><i>Suma anterior.....</i></p> <p><b>Nombre de la finca</b> AMPLIACION, polígono 37, parcela 73</p> <p><b>Naturaleza del inmueble</b> Urbana</p> <p><b>Situación</b> AMPLIACION</p> <p>h ) Poligono i ) Parcela</p> <p><b>Referencia Catastral</b> 03059A03700073</p> <p><b>Situación</b></p> <p>Norte/Frente:</p> <p>Sur/Fondo:</p> <p>Este/Decha:</p> <p>Oeste/lzda:</p> <p><b>Superf. Solar m2</b> 6996 <b>Superf. Constr. m2</b> 0</p> <p><b>Caractarerísticas, noticias sobre su construcción</b></p> <p><b>Estado de conservación</b></p> <p><b>Modificaciones posteriores a la fecha de aprobación</b></p> <p><b>Observaciones</b></p> <p><b>Naturaleza Juridica</b> Patrimonial de Propios</p> <p><b>Título en virtud del cual se atribuye al municipio</b></p> <p><b>Signatura de inscripción en el Registro de la Propiedad</b></p> <p><b>Tomo</b> <b>Libro</b> <b>Folio</b></p> <p><b>Finca</b> <b>Núm. Inscripción</b></p> <p><b>Destino y acuerdo que lo hubiere dispuesto</b></p> <p><b>Derechos reales constituidos a su favor</b></p> <p><b>Derechos reales que gravaren la finca</b></p> <p><b>Derechos personales constituidos aen relación con la misma</b></p> <p><b>Frente</b></p> <p><b>Fecha de adquisición</b></p> <p><b>Costo de adquisición</b> 0</p>	122.000.840,80



Orden	Detalle del Epígrafe 1 Sub-Epi 4 FINCAS RUSTICAS	VALOR
71	<p style="text-align: right;"><i>Suma anterior.....</i></p> <p><b>Nombre de la finca</b> AMPLIACION, polígono 37, parcela 65</p> <p><b>Naturaleza del inmueble</b> Urbana</p> <p><b>Situación</b> AMPLIACION</p> <p>h ) Poligono i ) Parcela</p> <p><b>Referencia Catastral</b> 03059A03700065</p> <p><b>Situación</b></p> <p>Norte/Frente:</p> <p>Sur/Fondo:</p> <p>Este/Decha:</p> <p>Oeste/lzda:</p> <p><b>Superf. Solar m2</b> 1407 <b>Superf. Constr. m2</b> 0</p> <p><b>Caractarerísticas, noticias sobre su construcción</b></p> <p><b>Estado de conservación</b></p> <p><b>Modificaciones posteriores a la fecha de aprobación</b></p> <p><b>Observaciones</b></p> <p><b>Naturaleza Juridica</b> Patrimonial de Propios</p> <p><b>Título en virtud del cual se atribuye al municipio</b></p> <p><b>Signatura de inscripción en el Registro de la Propiedad</b></p> <p><b>Tomo</b> <b>Libro</b> <b>Folio</b></p> <p><b>Finca</b> <b>Núm. Inscripción</b></p> <p><b>Destino y acuerdo que lo hubiere dispuesto</b></p> <p><b>Derechos reales constituidos a su favor</b></p> <p><b>Derechos reales que gravaren la finca</b></p> <p><b>Derechos personales constituidos aen relación con la misma</b></p> <p><b>Frente</b></p> <p><b>Fecha de adquisición</b></p> <p><b>Costo de adquisición</b> 0</p>	122.022.779,83



Orden	Detalle del Epígrafe 1 Sub-Epi 4 FINCAS RUSTICAS	VALOR
72	<p style="text-align: right;"><i>Suma anterior.....</i></p> <p><b>Nombre de la finca</b>           COLORADA, polígono 37, parcela 19</p> <p><b>Naturaleza del inmueble</b>           Urbana</p> <p><b>Situación</b> COLORADA</p> <p>    <b>h ) Poligono</b>                       <b>i ) Parcela</b></p> <p><b>Referencia Catastral</b>           03059A03700019</p> <p><b>Situación</b></p> <p>    <b>Norte/Frente:</b></p> <p>    <b>Sur/Fondo:</b></p> <p>    <b>Este/Decha:</b></p> <p>    <b>Oeste/lzda:</b></p> <p><b>Superf. Solar m2</b>           1122                       <b>Superf. Constr. m2</b>   0</p> <p><b>Caractarerísticas, noticias sobre su construcción</b></p> <p><b>Estado de conservación</b></p> <p><b>Modificaciones posteriores a la fecha de aprobación</b></p> <p><b>Observaciones</b></p> <p><b>Naturaleza Juridica</b>                       Patrimonial de Propios</p> <p><b>Título en virtud del cual se atribuye al municipio</b></p> <p><b>Signatura de inscripción en el Registro de la Propiedad</b></p> <p><b>Tomo</b>                                       <b>Libro</b>                                       <b>Folio</b></p> <p><b>Finca</b>                                       <b>Núm. Inscripción</b></p> <p><b>Destino y acuerdo que lo hubiere dispuesto</b></p> <p><b>Derechos reales constituidos a su favor</b></p> <p><b>Derechos reales que gravaren la finca</b></p> <p><b>Derechos personales constituidos aen relación con la misma</b></p> <p><b>Frente</b></p> <p><b>Fecha de adquisición</b></p> <p><b>Costo de adquisición</b> 0</p>	122.027.689,41



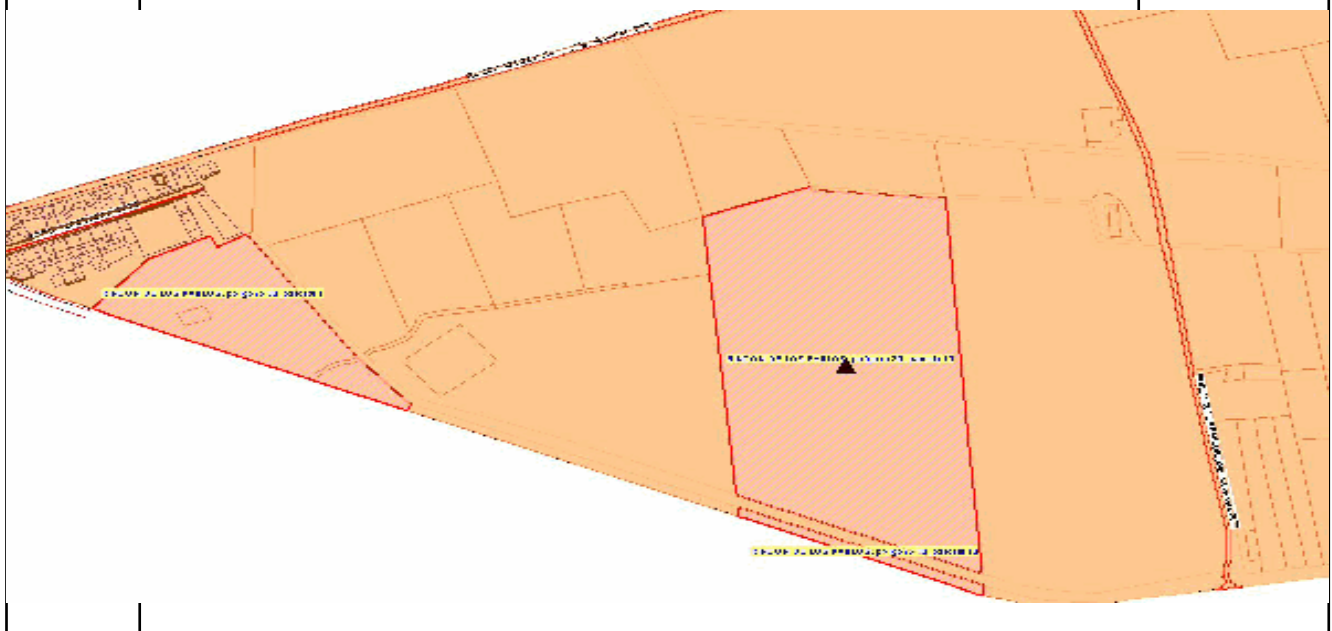
Orden	Detalle del Epígrafe 1 Sub-Epi 4 FINCAS RUSTICAS	VALOR
73	<p style="text-align: right;"><i>Suma anterior.....</i></p> <p><b>Nombre de la finca</b> LA CUARENTA Y CINCO, polígono 36, parcela 34</p> <p><b>Naturaleza del inmueble</b> Urbana</p> <p><b>Situación</b> LA CUARENTA Y CINCO</p> <p>h ) Poligono i ) Parcela</p> <p><b>Referencia Catastral</b> 03059A03600034</p> <p><b>Situación</b></p> <p>Norte/Frente:</p> <p>Sur/Fondo:</p> <p>Este/Decha:</p> <p>Oeste/lzda:</p> <p><b>Superf. Solar m2</b> 200 <b>Superf. Constr. m2</b> 0</p> <p><b>Caractarerísticas, noticias sobre su construcción</b></p> <p><b>Estado de conservación</b></p> <p><b>Modificaciones posteriores a la fecha de aprobación</b></p> <p><b>Observaciones</b></p> <p><b>Naturaleza Juridica</b> Patrimonial de Propios</p> <p><b>Título en virtud del cual se atribuye al municipio</b></p> <p><b>Signatura de inscripción en el Registro de la Propiedad</b></p> <p><b>Tomo</b> <b>Libro</b> <b>Folio</b></p> <p><b>Finca</b> <b>Núm. Inscripción</b></p> <p><b>Destino y acuerdo que lo hubiere dispuesto</b></p> <p><b>Derechos reales constituidos a su favor</b></p> <p><b>Derechos reales que gravaren la finca</b></p> <p><b>Derechos personales constituidos aen relación con la misma</b></p> <p><b>Frente</b></p> <p><b>Fecha de adquisición</b></p> <p><b>Costo de adquisición</b> 0</p>	122.037.885,76





Orden	Detalle del Epígrafe 1 Sub-Epi 4 FINCAS RUSTICAS	VALOR
74	<p style="text-align: right;"><i>Suma anterior.....</i></p> <p><b>Nombre de la finca</b> FINCA "EL PENOSO" EN RINCON DE LOS PABLOS, polígono 30, parcela 13</p> <p><b>Naturaleza del inmueble</b> Urbana</p> <p><b>Situación</b> RINCON DE LOS PABLOS h ) Poligono 30 i ) Parcela</p> <p><b>Referencia Catastral</b> 03059A030000130000IF</p> <p><b>Situación</b></p> <p><b>Norte/Frente:</b></p> <p><b>Sur/Fondo:</b></p> <p><b>Este/Decha:</b></p> <p><b>Oeste/lzda:</b></p> <p><b>Superf. Solar m2</b> 38.775 <b>Superf. Constr. m2</b> 0</p> <p><b>Características, noticias sobre su construcción</b> EL PENOSO</p> <p><b>Estado de conservación</b> 30</p> <p><b>Modificaciones posteriores a la fecha de aprobación</b></p> <p><b>Observaciones</b> Mediante Convenio de 30/10/2007 se cedió el uso de la parcela para construcción de embalse a la comunidad de regantes de San Felipe Neri, resolviéndose el Convenio mediante Acuerdo de Pleno de 28/01/2013</p> <p><b>Naturaleza Juridica</b> Patrimonial de Propios</p> <p><b>Título en virtud del cual se atribuye al municipio</b> Inmatriculación el 11/03/1955</p> <p><b>Signatura de inscripción en el Registro de la Propiedad</b></p> <p><b>Tomo</b> 1071 <b>Libro</b> 231 <b>Folio</b> 32</p> <p><b>Finca</b> 12804 <b>Núm. Inscripción</b></p> <p><b>Destino y acuerdo que lo hubiere dispuesto</b> Acuerdo Plenario Inmatriculación de 30/12/1954</p> <p><b>Derechos reales constituidos a su favor</b> No</p> <p><b>Derechos reales que gravaren la finca</b> No</p> <p><b>Derechos personales constituidos aen relación con la misma</b> No</p> <p><b>Frente</b></p> <p><b>Fecha de adquisición</b> 13</p> <p><b>Costo de adquisición</b> 0</p>	122.038.495,76

Orden	Detalle del Epígrafe 1 Sub-Epi 4 FINCAS RUSTICAS	VALOR
74	<p><b>Valor que corresponderia en venta</b></p> <p><b>Frutos y rentas que produce</b> No</p> <p><b>Memorándum</b> Ultimado deslinde con Obispado de Orihuela mediante Acuerdo de Pleno de 25/10/1978</p> <p><b>Clasificación del suelo</b> <b>Calificación del suelo</b></p>	2.395,46
	<i>Suma y sigue.....</i>	122.040.891,22



Orden	Detalle del Epígrafe 1 Sub-Epi 4 FINCAS RUSTICAS	VALOR
75	<p style="text-align: right;"><i>Suma anterior.....</i></p> <p><b>Nombre de la finca</b> RINCON DE LOS PABLOS, polígono 30, parcela 1</p> <p><b>Naturaleza del inmueble</b> Urbana</p> <p><b>Situación</b> RINCON DE LOS PABLOS</p> <p>h ) Poligono i ) Parcela</p> <p><b>Referencia Catastral</b> 03059A030000010000IW</p> <p><b>Situación</b></p> <p>Norte/Frente:</p> <p>Sur/Fondo:</p> <p>Este/Decha:</p> <p>Oeste/lzda:</p> <p><b>Superf. Solar m2</b> 10294 <b>Superf. Constr. m2</b> 0</p> <p><b>Caractarerísticas, noticias sobre su construcción</b></p> <p><b>Estado de conservación</b></p> <p><b>Modificaciones posteriores a la fecha de aprobación</b></p> <p><b>Observaciones</b></p> <p><b>Naturaleza Juridica</b> Patrimonial de Propios</p> <p><b>Título en virtud del cual se atribuye al municipio</b></p> <p><b>Signatura de inscripción en el Registro de la Propiedad</b></p> <p><b>Tomo</b> 1071 <b>Libro</b> 231 <b>Folio</b> 32</p> <p><b>Finca</b> 12803 <b>Núm. Inscripción</b></p> <p><b>Destino y acuerdo que lo hubiere dispuesto</b></p> <p><b>Derechos reales constituidos a su favor</b></p> <p><b>Derechos reales que gravaren la finca</b></p> <p><b>Derechos personales constituidos aen relación con la misma</b></p> <p><b>Frente</b></p> <p><b>Fecha de adquisición</b></p> <p><b>Costo de adquisición</b> 0</p>	122.040.891,22



Orden	Detalle del Epígrafe 1 Sub-Epi 4 FINCAS RUSTICAS	VALOR
76	<p style="text-align: right;"><i>Suma anterior.....</i></p> <p><b>Nombre de la finca</b> CUADRA DE LOS OLIVAR, polígono 28, parcela 65</p> <p><b>Naturaleza del inmueble</b> Urbana</p> <p><b>Situación</b> CUADRA DE LOS OLIVAR</p> <p>h ) Poligono i ) Parcela</p> <p><b>Referencia Catastral</b> 03059A02800065</p> <p><b>Situación</b></p> <p>Norte/Frente:</p> <p>Sur/Fondo:</p> <p>Este/Decha:</p> <p>Oeste/lzda:</p> <p><b>Superf. Solar m2</b> 2422 <b>Superf. Constr. m2</b> 0</p> <p><b>Caractarerísticas, noticias sobre su construcción</b></p> <p><b>Estado de conservación</b></p> <p><b>Modificaciones posteriores a la fecha de aprobación</b></p> <p><b>Observaciones</b></p> <p><b>Naturaleza Juridica</b> Patrimonial de Propios</p> <p><b>Título en virtud del cual se atribuye al municipio</b></p> <p><b>Signatura de inscripción en el Registro de la Propiedad</b></p> <p><b>Tomo</b> <b>Libro</b> <b>Folio</b></p> <p><b>Finca</b> <b>Núm. Inscripción</b></p> <p><b>Destino y acuerdo que lo hubiere dispuesto</b></p> <p><b>Derechos reales constituidos a su favor</b></p> <p><b>Derechos reales que gravaren la finca</b></p> <p><b>Derechos personales constituidos aen relación con la misma</b></p> <p><b>Frente</b></p> <p><b>Fecha de adquisición</b></p> <p><b>Costo de adquisición</b> 0</p>	122.041.503,28



Orden	Detalle del Epígrafe 1 Sub-Epi 4 FINCAS RUSTICAS	VALOR
77	<p style="text-align: right;"><i>Suma anterior.....</i></p> <p><b>Nombre de la finca</b> ALBARICOQUES, polígono 27, parcela 92</p> <p><b>Naturaleza del inmueble</b> Urbana</p> <p><b>Situación</b> ALBARICOQUES</p> <p>h ) Poligono i ) Parcela</p> <p><b>Referencia Catastral</b> 03059A02700092</p> <p><b>Situación</b></p> <p>Norte/Frente:</p> <p>Sur/Fondo:</p> <p>Este/Decha:</p> <p>Oeste/lzda:</p> <p><b>Superf. Solar m2</b> 1202 <b>Superf. Constr. m2</b> 0</p> <p><b>Características, noticias sobre su construcción</b></p> <p><b>Estado de conservación</b></p> <p><b>Modificaciones posteriores a la fecha de aprobación</b></p> <p><b>Observaciones</b></p> <p><b>Naturaleza Jurídica</b> Patrimonial de Propios</p> <p><b>Título en virtud del cual se atribuye al municipio</b></p> <p><b>Signatura de inscripción en el Registro de la Propiedad</b></p> <p><b>Tomo</b> <b>Libro</b> <b>Folio</b></p> <p><b>Finca</b> <b>Núm. Inscripción</b></p> <p><b>Destino y acuerdo que lo hubiere dispuesto</b></p> <p><b>Derechos reales constituidos a su favor</b></p> <p><b>Derechos reales que gravaren la finca</b></p> <p><b>Derechos personales constituidos aen relación con la misma</b></p> <p><b>Frente</b></p> <p><b>Fecha de adquisición</b></p> <p><b>Costo de adquisición</b> 0</p>	122.041.581,00





Orden	Detalle del Epígrafe 1 Sub-Epi 4 FINCAS RUSTICAS	VALOR
78	<p style="text-align: right;"><i>Suma anterior.....</i></p> <p><b>Nombre de la finca</b> DERRAMADOR, polígono 16, parcela 118</p> <p><b>Naturaleza del inmueble</b> Urbana</p> <p><b>Situación</b> DERRAMADOR</p> <p>h ) Poligono i ) Parcela</p> <p><b>Referencia Catastral</b> 03059A01600118</p> <p><b>Situación</b></p> <p>Norte/Frente:</p> <p>Sur/Fondo:</p> <p>Este/Decha:</p> <p>Oeste/lzda:</p> <p><b>Superf. Solar m2</b> 1036 <b>Superf. Constr. m2</b> 0</p> <p><b>Características, noticias sobre su construcción</b></p> <p><b>Estado de conservación</b></p> <p><b>Modificaciones posteriores a la fecha de aprobación</b></p> <p><b>Observaciones</b></p> <p><b>Naturaleza Jurídica</b> Patrimonial de Propios</p> <p><b>Título en virtud del cual se atribuye al municipio</b></p> <p><b>Signatura de inscripción en el Registro de la Propiedad</b></p> <p><b>Tomo</b> <b>Libro</b> <b>Folio</b></p> <p><b>Finca</b> <b>Núm. Inscripción</b></p> <p><b>Destino y acuerdo que lo hubiere dispuesto</b></p> <p><b>Derechos reales constituidos a su favor</b></p> <p><b>Derechos reales que gravaren la finca</b></p> <p><b>Derechos personales constituidos aen relación con la misma</b></p> <p><b>Frente</b></p> <p><b>Fecha de adquisición</b></p> <p><b>Costo de adquisición</b> 0</p>	122.052.503,79

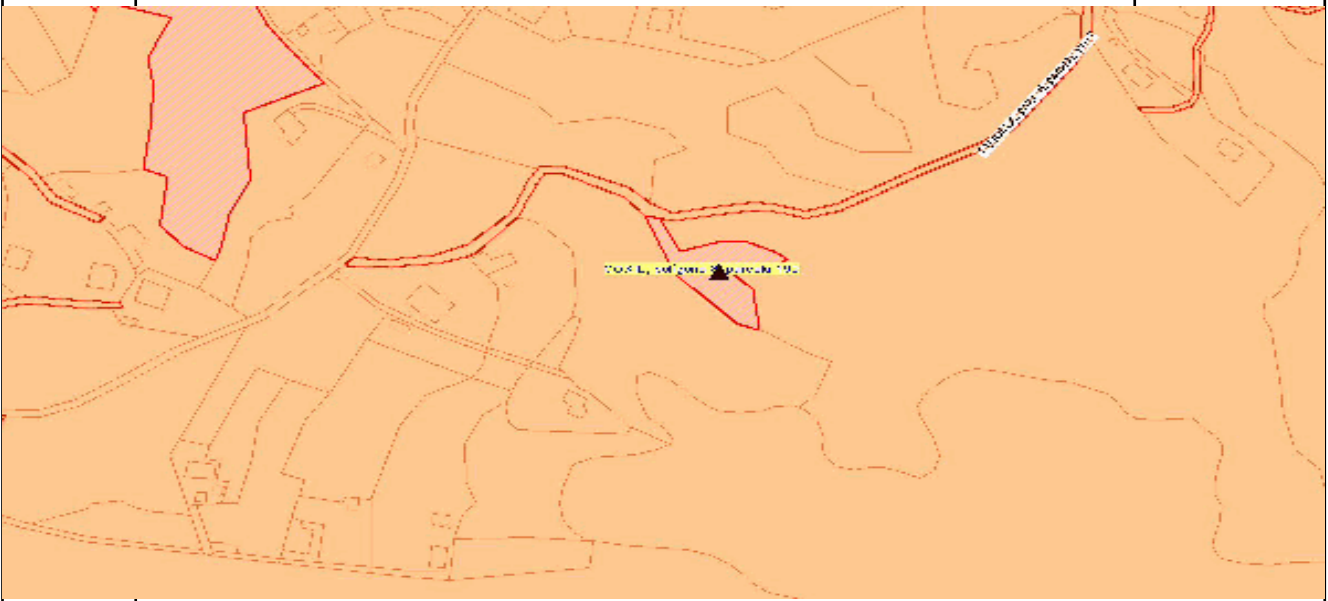


Orden	Detalle del Epígrafe 1 Sub-Epi 4 FINCAS RUSTICAS	VALOR
79	<p style="text-align: right;"><i>Suma anterior.....</i></p> <p><b>Nombre de la finca</b> LA SOLANETA, polígono 9, parcela 22</p> <p><b>Naturaleza del inmueble</b> Urbana</p> <p><b>Situación</b> LA SOLANETA</p> <p>h ) Poligono i ) Parcela</p> <p><b>Referencia Catastral</b> 03059A00900022</p> <p><b>Situación</b></p> <p>Norte/Frente:</p> <p>Sur/Fondo:</p> <p>Este/Decha:</p> <p>Oeste/lzda:</p> <p><b>Superf. Solar m2</b> 3746 <b>Superf. Constr. m2</b> 0</p> <p><b>Características, noticias sobre su construcción</b></p> <p><b>Estado de conservación</b></p> <p><b>Modificaciones posteriores a la fecha de aprobación</b></p> <p><b>Observaciones</b></p> <p><b>Naturaleza Jurídica</b> Patrimonial de Propios</p> <p><b>Título en virtud del cual se atribuye al municipio</b></p> <p><b>Signatura de inscripción en el Registro de la Propiedad</b></p> <p><b>Tomo</b> <b>Libro</b> <b>Folio</b></p> <p><b>Finca</b> <b>Núm. Inscripción</b></p> <p><b>Destino y acuerdo que lo hubiere dispuesto</b></p> <p><b>Derechos reales constituidos a su favor</b></p> <p><b>Derechos reales que gravaren la finca</b></p> <p><b>Derechos personales constituidos aen relación con la misma</b></p> <p><b>Frente</b></p> <p><b>Fecha de adquisición</b></p> <p><b>Costo de adquisición</b> 0</p>	122.061.918,10



Orden	Detalle del Epígrafe 1 Sub-Epi 4 FINCAS RUSTICAS	VALOR
80	<p style="text-align: right;"><i>Suma anterior.....</i></p> <p><b>Nombre de la finca</b> COXIL, polígono 8, parcela 192</p> <p><b>Naturaleza del inmueble</b> Urbana</p> <p><b>Situación</b> COXIL</p> <p>h ) Poligono i ) Parcela</p> <p><b>Referencia Catastral</b> 03059A00800192</p> <p><b>Situación</b></p> <p>Norte/Frente:</p> <p>Sur/Fondo:</p> <p>Este/Decha:</p> <p>Oeste/lzda:</p> <p><b>Superf. Solar m2</b> 1520 <b>Superf. Constr. m2</b> 0</p> <p><b>Características, noticias sobre su construcción</b></p> <p><b>Estado de conservación</b></p> <p><b>Modificaciones posteriores a la fecha de aprobación</b></p> <p><b>Observaciones</b></p> <p><b>Naturaleza Juridica</b> Patrimonial de Propios</p> <p><b>Título en virtud del cual se atribuye al municipio</b></p> <p><b>Signatura de inscripción en el Registro de la Propiedad</b></p> <p><b>Tomo</b> <b>Libro</b> <b>Folio</b></p> <p><b>Finca</b> <b>Núm. Inscripción</b></p> <p><b>Destino y acuerdo que lo hubiere dispuesto</b></p> <p><b>Derechos reales constituidos a su favor</b></p> <p><b>Derechos reales que gravaren la finca</b></p> <p><b>Derechos personales constituidos aen relación con la misma</b></p> <p><b>Frente</b></p> <p><b>Fecha de adquisición</b></p> <p><b>Costo de adquisición</b> 0</p>	122.062.424,58

Orden	Detalle del Epígrafe 1 Sub-Epi 4 FINCAS RUSTICAS	VALOR
80	<p>Valor que correspondería en venta</p> <p>Frutos y rentas que produce</p> <p>Memorándum</p> <p>Clasificación del suelo</p> <p>Calificación del suelo</p>	202,89
	<i>Suma y sigue.....</i>	122.062.627,46



Orden	Detalle del Epígrafe 1 Sub-Epi 4 FINCAS RUSTICAS	VALOR
81	<p style="text-align: right;"><i>Suma anterior.....</i></p> <p><b>Nombre de la finca</b> PEÑAS DE SENDRA, polígono 8, parcela 163</p> <p><b>Naturaleza del inmueble</b> Urbana</p> <p><b>Situación</b> PEÑAS DE SENDRA</p> <p>h ) Poligono i ) Parcela</p> <p><b>Referencia Catastral</b> 03059A00800163</p> <p><b>Situación</b></p> <p>Norte/Frente:</p> <p>Sur/Fondo:</p> <p>Este/Decha:</p> <p>Oeste/lzda:</p> <p><b>Superf. Solar m2</b> 334473 <b>Superf. Constr. m2</b> 0</p> <p><b>Características, noticias sobre su construcción</b></p> <p><b>Estado de conservación</b></p> <p><b>Modificaciones posteriores a la fecha de aprobación</b></p> <p><b>Observaciones</b></p> <p><b>Naturaleza Jurídica</b> Patrimonial de Propios</p> <p><b>Título en virtud del cual se atribuye al municipio</b></p> <p><b>Signatura de inscripción en el Registro de la Propiedad</b></p> <p><b>Tomo</b> <b>Libro</b> <b>Folio</b></p> <p><b>Finca</b> <b>Núm. Inscripción</b></p> <p><b>Destino y acuerdo que lo hubiere dispuesto</b></p> <p><b>Derechos reales constituidos a su favor</b></p> <p><b>Derechos reales que gravaren la finca</b></p> <p><b>Derechos personales constituidos aen relación con la misma</b></p> <p><b>Frente</b></p> <p><b>Fecha de adquisición</b></p> <p><b>Costo de adquisición</b> 0</p>	122.062.627,46





Orden	Detalle del Epígrafe 1 Sub-Epi 4 FINCAS RUSTICAS	VALOR
82	<p style="text-align: right;"><i>Suma anterior.....</i></p> <p><b>Nombre de la finca</b> LA PARRITA, polígono 8, parcela 93</p> <p><b>Naturaleza del inmueble</b> Urbana</p> <p><b>Situación</b> LA PARRITA</p> <p>h ) Poligono i ) Parcela</p> <p><b>Referencia Catastral</b> 03059A00800093</p> <p><b>Situación</b></p> <p>Norte/Frente:</p> <p>Sur/Fondo:</p> <p>Este/Decha:</p> <p>Oeste/lzda:</p> <p><b>Superf. Solar m2</b> 803 <b>Superf. Constr. m2</b> 0</p> <p><b>Características, noticias sobre su construcción</b></p> <p><b>Estado de conservación</b></p> <p><b>Modificaciones posteriores a la fecha de aprobación</b></p> <p><b>Observaciones</b></p> <p><b>Naturaleza Jurídica</b> Patrimonial de Propios</p> <p><b>Título en virtud del cual se atribuye al municipio</b></p> <p><b>Signatura de inscripción en el Registro de la Propiedad</b></p> <p><b>Tomo</b> <b>Libro</b> <b>Folio</b></p> <p><b>Finca</b> <b>Núm. Inscripción</b></p> <p><b>Destino y acuerdo que lo hubiere dispuesto</b></p> <p><b>Derechos reales constituidos a su favor</b></p> <p><b>Derechos reales que gravaren la finca</b></p> <p><b>Derechos personales constituidos aen relación con la misma</b></p> <p><b>Frente</b></p> <p><b>Fecha de adquisición</b></p> <p><b>Costo de adquisición</b> 0</p>	122.083.307,59

Orden	Detalle del Epígrafe 1 Sub-Epi 4 FINCAS RUSTICAS	VALOR
82	<p>Valor que correspondería en venta</p> <p>Frutos y rentas que produce</p> <p>Memorándum</p> <p>Clasificación del suelo</p> <p>Calificación del suelo</p>	105,83
	<i>Suma y sigue.....</i>	122.083.413,42

Orden	Detalle del Epígrafe 1 Sub-Epi 4 FINCAS RUSTICAS	VALOR
83	<p style="text-align: right;"><i>Suma anterior.....</i></p> <p><b>Nombre de la finca</b> CAÑADA GUINDILLA, polígono 8, parcela 78</p> <p><b>Naturaleza del inmueble</b> Urbana</p> <p><b>Situación</b> CAÑADA GUINDILLA</p> <p>h ) Poligono i ) Parcela</p> <p><b>Referencia Catastral</b> 03059A00800078</p> <p><b>Situación</b></p> <p>Norte/Frente:</p> <p>Sur/Fondo:</p> <p>Este/Decha:</p> <p>Oeste/lzda:</p> <p><b>Superf. Solar m2</b> 6439 <b>Superf. Constr. m2</b> 0</p> <p><b>Características, noticias sobre su construcción</b></p> <p><b>Estado de conservación</b></p> <p><b>Modificaciones posteriores a la fecha de aprobación</b></p> <p><b>Observaciones</b></p> <p><b>Naturaleza Jurídica</b> Patrimonial de Propios</p> <p><b>Título en virtud del cual se atribuye al municipio</b></p> <p><b>Signatura de inscripción en el Registro de la Propiedad</b></p> <p><b>Tomo</b> <b>Libro</b> <b>Folio</b></p> <p><b>Finca</b> <b>Núm. Inscripción</b></p> <p><b>Destino y acuerdo que lo hubiere dispuesto</b></p> <p><b>Derechos reales constituidos a su favor</b></p> <p><b>Derechos reales que gravaren la finca</b></p> <p><b>Derechos personales constituidos aen relación con la misma</b></p> <p><b>Frente</b></p> <p><b>Fecha de adquisición</b></p> <p><b>Costo de adquisición</b> 0</p>	122.083.413,42



Orden	Detalle del Epígrafe 1 Sub-Epi 4 FINCAS RUSTICAS	VALOR
84	<p style="text-align: right;"><i>Suma anterior.....</i></p> <p><b>Nombre de la finca</b> GARGANTA, polígono 8, parcela 75</p> <p><b>Naturaleza del inmueble</b> Urbana</p> <p><b>Situación</b> GARGANTA</p> <p>h ) Poligono i ) Parcela</p> <p><b>Referencia Catastral</b> 03059A00800075</p> <p><b>Situación</b></p> <p>Norte/Frente:</p> <p>Sur/Fondo:</p> <p>Este/Decha:</p> <p>Oeste/lzda:</p> <p><b>Superf. Solar m2</b> 121265 <b>Superf. Constr. m2</b> 0</p> <p><b>Características, noticias sobre su construcción</b></p> <p><b>Estado de conservación</b></p> <p><b>Modificaciones posteriores a la fecha de aprobación</b></p> <p><b>Observaciones</b></p> <p><b>Naturaleza Jurídica</b> Patrimonial de Propios</p> <p><b>Título en virtud del cual se atribuye al municipio</b></p> <p><b>Signatura de inscripción en el Registro de la Propiedad</b></p> <p><b>Tomo</b> <b>Libro</b> <b>Folio</b></p> <p><b>Finca</b> <b>Núm. Inscripción</b></p> <p><b>Destino y acuerdo que lo hubiere dispuesto</b></p> <p><b>Derechos reales constituidos a su favor</b></p> <p><b>Derechos reales que gravaren la finca</b></p> <p><b>Derechos personales constituidos aen relación con la misma</b></p> <p><b>Frente</b></p> <p><b>Fecha de adquisición</b></p> <p><b>Costo de adquisición</b> 0</p>	122.083.808,63



Orden	Detalle del Epígrafe 1 Sub-Epi 4 FINCAS RUSTICAS	VALOR
85	<p style="text-align: right;"><i>Suma anterior.....</i></p> <p><b>Nombre de la finca</b> GARGANTA, polígono 8, parcela 68</p> <p><b>Naturaleza del inmueble</b> Urbana</p> <p><b>Situación</b> GARGANTA</p> <p>h ) Poligono i ) Parcela</p> <p><b>Referencia Catastral</b> 03059A00800068</p> <p><b>Situación</b></p> <p>Norte/Frente:</p> <p>Sur/Fondo:</p> <p>Este/Decha:</p> <p>Oeste/lzda:</p> <p><b>Superf. Solar m2</b> 1876 <b>Superf. Constr. m2</b> 0</p> <p><b>Caractarerísticas, noticias sobre su construcción</b></p> <p><b>Estado de conservación</b></p> <p><b>Modificaciones posteriores a la fecha de aprobación</b></p> <p><b>Observaciones</b></p> <p><b>Naturaleza Juridica</b> Patrimonial de Propios</p> <p><b>Título en virtud del cual se atribuye al municipio</b></p> <p><b>Signatura de inscripción en el Registro de la Propiedad</b></p> <p><b>Tomo</b> <b>Libro</b> <b>Folio</b></p> <p><b>Finca</b> <b>Núm. Inscripción</b></p> <p><b>Destino y acuerdo que lo hubiere dispuesto</b></p> <p><b>Derechos reales constituidos a su favor</b></p> <p><b>Derechos reales que gravaren la finca</b></p> <p><b>Derechos personales constituidos aen relación con la misma</b></p> <p><b>Frente</b></p> <p><b>Fecha de adquisición</b></p> <p><b>Costo de adquisición</b> 0</p>	122.091.131,68





Orden	Detalle del Epígrafe 1 Sub-Epi 4 FINCAS RUSTICAS	VALOR
86	<p style="text-align: right;"><i>Suma anterior.....</i></p> <p><b>Nombre de la finca</b> GARGANTA, polígono 8, parcela 63</p> <p><b>Naturaleza del inmueble</b> Urbana</p> <p><b>Situación</b> GARGANTA</p> <p>h ) Poligono i ) Parcela</p> <p><b>Referencia Catastral</b> 03059A00800063</p> <p><b>Situación</b></p> <p>Norte/Frente:</p> <p>Sur/Fondo:</p> <p>Este/Decha:</p> <p>Oeste/lzda:</p> <p><b>Superf. Solar m2</b> 52896 <b>Superf. Constr. m2</b> 0</p> <p><b>Características, noticias sobre su construcción</b></p> <p><b>Estado de conservación</b></p> <p><b>Modificaciones posteriores a la fecha de aprobación</b></p> <p><b>Observaciones</b></p> <p><b>Naturaleza Jurídica</b> Patrimonial de Propios</p> <p><b>Título en virtud del cual se atribuye al municipio</b></p> <p><b>Signatura de inscripción en el Registro de la Propiedad</b></p> <p><b>Tomo</b> <b>Libro</b> <b>Folio</b></p> <p><b>Finca</b> <b>Núm. Inscripción</b></p> <p><b>Destino y acuerdo que lo hubiere dispuesto</b></p> <p><b>Derechos reales constituidos a su favor</b></p> <p><b>Derechos reales que gravaren la finca</b></p> <p><b>Derechos personales constituidos aen relación con la misma</b></p> <p><b>Frente</b></p> <p><b>Fecha de adquisición</b></p> <p><b>Costo de adquisición</b> 0</p>	122.097.741,02



Orden	Detalle del Epígrafe 1 Sub-Epi 4 FINCAS RUSTICAS	VALOR
87	<p style="text-align: right;"><i>Suma anterior.....</i></p> <p><b>Nombre de la finca</b> GARGANTA, polígono 8, parcela 26</p> <p><b>Naturaleza del inmueble</b> Urbana</p> <p><b>Situación</b> GARGANTA</p> <p>h ) Poligono i ) Parcela</p> <p><b>Referencia Catastral</b> 03059A00800026</p> <p><b>Situación</b></p> <p>Norte/Frente:</p> <p>Sur/Fondo:</p> <p>Este/Decha:</p> <p>Oeste/lzda:</p> <p><b>Superf. Solar m2</b> 55231 <b>Superf. Constr. m2</b> 0</p> <p><b>Características, noticias sobre su construcción</b></p> <p><b>Estado de conservación</b></p> <p><b>Modificaciones posteriores a la fecha de aprobación</b></p> <p><b>Observaciones</b></p> <p><b>Naturaleza Jurídica</b> Patrimonial de Propios</p> <p><b>Título en virtud del cual se atribuye al municipio</b></p> <p><b>Signatura de inscripción en el Registro de la Propiedad</b></p> <p><b>Tomo</b> <b>Libro</b> <b>Folio</b></p> <p><b>Finca</b> <b>Núm. Inscripción</b></p> <p><b>Destino y acuerdo que lo hubiere dispuesto</b></p> <p><b>Derechos reales constituidos a su favor</b></p> <p><b>Derechos reales que gravaren la finca</b></p> <p><b>Derechos personales constituidos aen relación con la misma</b></p> <p><b>Frente</b></p> <p><b>Fecha de adquisición</b></p> <p><b>Costo de adquisición</b> 0</p>	122.101.009,05



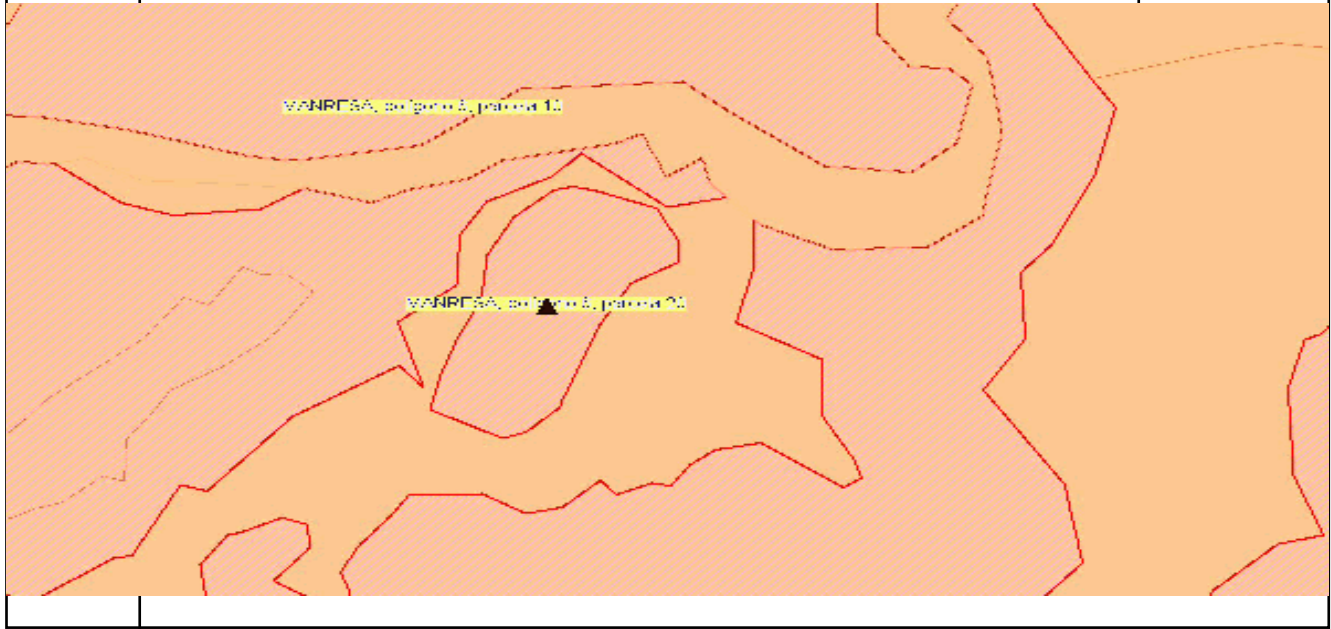
Orden	Detalle del Epígrafe 1 Sub-Epi 4 FINCAS RUSTICAS	VALOR
88	<p style="text-align: right;"><i>Suma anterior.....</i></p> <p><b>Nombre de la finca</b> COXIL, polígono 8, parcela 2</p> <p><b>Naturaleza del inmueble</b> Urbana</p> <p><b>Situación</b> COXIL</p> <p>h ) Poligono i ) Parcela</p> <p><b>Referencia Catastral</b> 03059A00800002</p> <p><b>Situación</b></p> <p>Norte/Frente:</p> <p>Sur/Fondo:</p> <p>Este/Decha:</p> <p>Oeste/Izda:</p> <p><b>Superf. Solar m2</b> 18017 <b>Superf. Constr. m2</b> 0</p> <p><b>Características, noticias sobre su construcción</b></p> <p><b>Estado de conservación</b></p> <p><b>Modificaciones posteriores a la fecha de aprobación</b></p> <p><b>Observaciones</b></p> <p><b>Naturaleza Jurídica</b> Patrimonial de Propios</p> <p><b>Título en virtud del cual se atribuye al municipio</b></p> <p><b>Signatura de inscripción en el Registro de la Propiedad</b></p> <p><b>Tomo</b> <b>Libro</b> <b>Folio</b></p> <p><b>Finca</b> <b>Núm. Inscripción</b></p> <p><b>Destino y acuerdo que lo hubiere dispuesto</b></p> <p><b>Derechos reales constituidos a su favor</b></p> <p><b>Derechos reales que gravaren la finca</b></p> <p><b>Derechos personales constituidos aen relación con la misma</b></p> <p><b>Frente</b></p> <p><b>Fecha de adquisición</b></p> <p><b>Costo de adquisición</b> 0</p>	122.104.421,41



Orden	Detalle del Epígrafe 1 Sub-Epi 4 FINCAS RUSTICAS	VALOR
89	<p style="text-align: right;"><i>Suma anterior.....</i></p> <p><b>Nombre de la finca</b> MANRESA, polígono 6, parcela 20</p> <p><b>Naturaleza del inmueble</b> Urbana</p> <p><b>Situación</b> MANRESA</p> <p>h ) Poligono i ) Parcela</p> <p><b>Referencia Catastral</b> 03059A00600020</p> <p><b>Situación</b></p> <p>Norte/Frente:</p> <p>Sur/Fondo:</p> <p>Este/Decha:</p> <p>Oeste/lzda:</p> <p><b>Superf. Solar m2</b> 5822 <b>Superf. Constr. m2</b> 0</p> <p><b>Caractarerísticas, noticias sobre su construcción</b></p> <p><b>Estado de conservación</b></p> <p><b>Modificaciones posteriores a la fecha de aprobación</b></p> <p><b>Observaciones</b></p> <p><b>Naturaleza Juridica</b> Patrimonial de Propios</p> <p><b>Título en virtud del cual se atribuye al municipio</b></p> <p><b>Signatura de inscripción en el Registro de la Propiedad</b></p> <p><b>Tomo</b> <b>Libro</b> <b>Folio</b></p> <p><b>Finca</b> <b>Núm. Inscripción</b></p> <p><b>Destino y acuerdo que lo hubiere dispuesto</b></p> <p><b>Derechos reales constituidos a su favor</b></p> <p><b>Derechos reales que gravaren la finca</b></p> <p><b>Derechos personales constituidos aen relación con la misma</b></p> <p><b>Frente</b></p> <p><b>Fecha de adquisición</b></p> <p><b>Costo de adquisición</b> 0</p>	122.105.533,28

Orden	Detalle del Epígrafe 1 Sub-Epi 4 FINCAS RUSTICAS	VALOR
89	<p data-bbox="300 174 646 206">Valor que correspondería en venta</p> <p data-bbox="300 228 587 259">Frutos y rentas que produce</p> <p data-bbox="300 439 438 470">Memorándum</p> <p data-bbox="300 1200 529 1232">Clasificación del suelo</p> <p data-bbox="300 1232 518 1263">Calificación del suelo</p>	789,44

	<i>Suma y sigue.....</i>	122.106.322,72
--	--------------------------	----------------





Orden	Detalle del Epígrafe 1 Sub-Epi 4 FINCAS RUSTICAS	VALOR
90	<p style="text-align: right;"><i>Suma anterior.....</i></p> <p><b>Nombre de la finca</b> MANRESA, polígono 6, parcela 18</p> <p><b>Naturaleza del inmueble</b> Urbana</p> <p><b>Situación</b> MANRESA</p> <p>h ) Poligono i ) Parcela</p> <p><b>Referencia Catastral</b> 03059A00600018</p> <p><b>Situación</b></p> <p>Norte/Frente:</p> <p>Sur/Fondo:</p> <p>Este/Decha:</p> <p>Oeste/lzda:</p> <p><b>Superf. Solar m2</b> 74441 <b>Superf. Constr. m2</b> 0</p> <p><b>Caractarerísticas, noticias sobre su construcción</b></p> <p><b>Estado de conservación</b></p> <p><b>Modificaciones posteriores a la fecha de aprobación</b></p> <p><b>Observaciones</b></p> <p><b>Naturaleza Juridica</b> Patrimonial de Propios</p> <p><b>Título en virtud del cual se atribuye al municipio</b></p> <p><b>Signatura de inscripción en el Registro de la Propiedad</b></p> <p><b>Tomo</b> <b>Libro</b> <b>Folio</b></p> <p><b>Finca</b> <b>Núm. Inscripción</b></p> <p><b>Destino y acuerdo que lo hubiere dispuesto</b></p> <p><b>Derechos reales constituidos a su favor</b></p> <p><b>Derechos reales que gravaren la finca</b></p> <p><b>Derechos personales constituidos aen relación con la misma</b></p> <p><b>Frente</b></p> <p><b>Fecha de adquisición</b></p> <p><b>Costo de adquisición</b> 0</p>	122.106.322,72



Orden	Detalle del Epígrafe 1 Sub-Epi 4 FINCAS RUSTICAS	VALOR
91	<p style="text-align: right;"><i>Suma anterior.....</i></p> <p><b>Nombre de la finca</b> EL CASTILLO VIEJO, polígono 5, parcela 437</p> <p><b>Naturaleza del inmueble</b> Urbana</p> <p><b>Situación</b> EL CASTILLO VIEJO</p> <p>h ) Poligono i ) Parcela</p> <p><b>Referencia Catastral</b> 03059A00500437</p> <p><b>Situación</b></p> <p>Norte/Frente:</p> <p>Sur/Fondo:</p> <p>Este/Decha:</p> <p>Oeste/lzda:</p> <p><b>Superf. Solar m2</b> 4598 <b>Superf. Constr. m2</b> 0</p> <p><b>Caractarerísticas, noticias sobre su construcción</b></p> <p><b>Estado de conservación</b></p> <p><b>Modificaciones posteriores a la fecha de aprobación</b></p> <p><b>Observaciones</b></p> <p><b>Naturaleza Juridica</b> Patrimonial de Propios</p> <p><b>Título en virtud del cual se atribuye al municipio</b></p> <p><b>Signatura de inscripción en el Registro de la Propiedad</b></p> <p><b>Tomo</b> <b>Libro</b> <b>Folio</b></p> <p><b>Finca</b> <b>Núm. Inscripción</b></p> <p><b>Destino y acuerdo que lo hubiere dispuesto</b></p> <p><b>Derechos reales constituidos a su favor</b></p> <p><b>Derechos reales que gravaren la finca</b></p> <p><b>Derechos personales constituidos aen relación con la misma</b></p> <p><b>Frente</b></p> <p><b>Fecha de adquisición</b></p> <p><b>Costo de adquisición</b> 0</p>	122.119.819,68



Orden	Detalle del Epígrafe 1 Sub-Epi 4 FINCAS RUSTICAS	VALOR
92	<p style="text-align: right;"><i>Suma anterior.....</i></p> <p><b>Nombre de la finca</b> EL CASTILLO VIEJO, polígono 5, parcela 425</p> <p><b>Naturaleza del inmueble</b> Urbana</p> <p><b>Situación</b> EL CASTILLO VIEJO</p> <p>h ) Poligono i ) Parcela</p> <p><b>Referencia Catastral</b> 03059A00500425</p> <p><b>Situación</b></p> <p>Norte/Frente:</p> <p>Sur/Fondo:</p> <p>Este/Decha:</p> <p>Oeste/lzda:</p> <p><b>Superf. Solar m2</b> 1488 <b>Superf. Constr. m2</b> 0</p> <p><b>Caractarerísticas, noticias sobre su construcción</b></p> <p><b>Estado de conservación</b></p> <p><b>Modificaciones posteriores a la fecha de aprobación</b></p> <p><b>Observaciones</b></p> <p><b>Naturaleza Juridica</b> Patrimonial de Propios</p> <p><b>Título en virtud del cual se atribuye al municipio</b></p> <p><b>Signatura de inscripción en el Registro de la Propiedad</b></p> <p><b>Tomo</b> <b>Libro</b> <b>Folio</b></p> <p><b>Finca</b> <b>Núm. Inscripción</b></p> <p><b>Destino y acuerdo que lo hubiere dispuesto</b></p> <p><b>Derechos reales constituidos a su favor</b></p> <p><b>Derechos reales que gravaren la finca</b></p> <p><b>Derechos personales constituidos aen relación con la misma</b></p> <p><b>Frente</b></p> <p><b>Fecha de adquisición</b></p> <p><b>Costo de adquisición</b> 0</p>	122.136.023,18



Orden	Detalle del Epígrafe 1 Sub-Epi 4 FINCAS RUSTICAS	VALOR
93	<p style="text-align: right;"><i>Suma anterior.....</i></p> <p><b>Nombre de la finca</b> LOS FOSOS, polígono 5, parcela 303</p> <p><b>Naturaleza del inmueble</b> Urbana</p> <p><b>Situación</b> LOS FOSOS</p> <p>h ) Poligono i ) Parcela</p> <p><b>Referencia Catastral</b> 03059A00500303</p> <p><b>Situación</b></p> <p>Norte/Frente:</p> <p>Sur/Fondo:</p> <p>Este/Decha:</p> <p>Oeste/lzda:</p> <p><b>Superf. Solar m2</b> 1487 <b>Superf. Constr. m2</b> 0</p> <p><b>Caractarerísticas, noticias sobre su construcción</b></p> <p><b>Estado de conservación</b></p> <p><b>Modificaciones posteriores a la fecha de aprobación</b></p> <p><b>Observaciones</b></p> <p><b>Naturaleza Juridica</b> Patrimonial de Propios</p> <p><b>Título en virtud del cual se atribuye al municipio</b></p> <p><b>Signatura de inscripción en el Registro de la Propiedad</b></p> <p><b>Tomo</b> <b>Libro</b> <b>Folio</b></p> <p><b>Finca</b> <b>Núm. Inscripción</b></p> <p><b>Destino y acuerdo que lo hubiere dispuesto</b></p> <p><b>Derechos reales constituidos a su favor</b></p> <p><b>Derechos reales que gravaren la finca</b></p> <p><b>Derechos personales constituidos aen relación con la misma</b></p> <p><b>Frente</b></p> <p><b>Fecha de adquisición</b></p> <p><b>Costo de adquisición</b> 0</p>	122.136.222,52





Orden	Detalle del Epígrafe 1 Sub-Epi 4 FINCAS RUSTICAS	VALOR
94	<p style="text-align: right;"><i>Suma anterior.....</i></p> <p><b>Nombre de la finca</b> LOS FOSOS, polígono 5, parcela 302</p> <p><b>Naturaleza del inmueble</b> Urbana</p> <p><b>Situación</b> LOS FOSOS</p> <p>h ) Poligono i ) Parcela</p> <p><b>Referencia Catastral</b> 03059A00500302</p> <p><b>Situación</b></p> <p>Norte/Frente:</p> <p>Sur/Fondo:</p> <p>Este/Decha:</p> <p>Oeste/lzda:</p> <p><b>Superf. Solar m2</b> 1747 <b>Superf. Constr. m2</b> 0</p> <p><b>Caractarerísticas, noticias sobre su construcción</b></p> <p><b>Estado de conservación</b></p> <p><b>Modificaciones posteriores a la fecha de aprobación</b></p> <p><b>Observaciones</b></p> <p><b>Naturaleza Juridica</b> Patrimonial de Propios</p> <p><b>Título en virtud del cual se atribuye al municipio</b></p> <p><b>Signatura de inscripción en el Registro de la Propiedad</b></p> <p><b>Tomo</b> <b>Libro</b> <b>Folio</b></p> <p><b>Finca</b> <b>Núm. Inscripción</b></p> <p><b>Destino y acuerdo que lo hubiere dispuesto</b></p> <p><b>Derechos reales constituidos a su favor</b></p> <p><b>Derechos reales que gravaren la finca</b></p> <p><b>Derechos personales constituidos aen relación con la misma</b></p> <p><b>Frente</b></p> <p><b>Fecha de adquisición</b></p> <p><b>Costo de adquisición</b> 0</p>	122.136.374,73



Orden	Detalle del Epígrafe 1 Sub-Epi 4 FINCAS RUSTICAS	VALOR
95	<p style="text-align: right;"><i>Suma anterior.....</i></p> <p><b>Nombre de la finca</b>            LOS FOSOS, polígono 5, parcela 290</p> <p><b>Naturaleza del inmueble</b>            Urbana</p> <p><b>Situación</b> LOS FOSOS</p> <p>    <b>h ) Poligono</b>                            <b>i ) Parcela</b></p> <p><b>Referencia Catastral</b>            03059A00500290</p> <p><b>Situación</b></p> <p>    <b>Norte/Frente:</b></p> <p>    <b>Sur/Fondo:</b></p> <p>    <b>Este/Decha:</b></p> <p>    <b>Oeste/lzda:</b></p> <p><b>Superf. Solar m2</b>            5362                            <b>Superf. Constr. m2</b>    0</p> <p><b>Caractarerísticas, noticias sobre su construcción</b></p> <p><b>Estado de conservación</b></p> <p><b>Modificaciones posteriores a la fecha de aprobación</b></p> <p><b>Observaciones</b></p> <p><b>Naturaleza Juridica</b>                            Patrimonial de Propios</p> <p><b>Título en virtud del cual se atribuye al municipio</b></p> <p><b>Signatura de inscripción en el Registro de la Propiedad</b></p> <p><b>Tomo</b>                                            <b>Libro</b>                                            <b>Folio</b></p> <p><b>Finca</b>                                                                                            <b>Núm. Inscripción</b></p> <p><b>Destino y acuerdo que lo hubiere dispuesto</b></p> <p><b>Derechos reales constituidos a su favor</b></p> <p><b>Derechos reales que gravaren la finca</b></p> <p><b>Derechos personales constituidos aen relación con la misma</b></p> <p><b>Frente</b></p> <p><b>Fecha de adquisición</b></p> <p><b>Costo de adquisición</b> 0</p>	122.136.722,82



Orden	Detalle del Epígrafe 1 Sub-Epi 4 FINCAS RUSTICAS	VALOR
96	<p style="text-align: right;"><i>Suma anterior.....</i></p> <p><b>Nombre de la finca</b> LOS FOSOS, polígono 5, parcela 288</p> <p><b>Naturaleza del inmueble</b> Urbana</p> <p><b>Situación</b> LOS FOSOS</p> <p>h ) Poligono i ) Parcela</p> <p><b>Referencia Catastral</b> 03059A00500288</p> <p><b>Situación</b></p> <p>Norte/Frente:</p> <p>Sur/Fondo:</p> <p>Este/Decha:</p> <p>Oeste/lzda:</p> <p><b>Superf. Solar m2</b> 6297 <b>Superf. Constr. m2</b> 0</p> <p><b>Caractarerísticas, noticias sobre su construcción</b></p> <p><b>Estado de conservación</b></p> <p><b>Modificaciones posteriores a la fecha de aprobación</b></p> <p><b>Observaciones</b></p> <p><b>Naturaleza Juridica</b> Patrimonial de Propios</p> <p><b>Título en virtud del cual se atribuye al municipio</b></p> <p><b>Signatura de inscripción en el Registro de la Propiedad</b></p> <p><b>Tomo</b> <b>Libro</b> <b>Folio</b></p> <p><b>Finca</b> <b>Núm. Inscripción</b></p> <p><b>Destino y acuerdo que lo hubiere dispuesto</b></p> <p><b>Derechos reales constituidos a su favor</b></p> <p><b>Derechos reales que gravaren la finca</b></p> <p><b>Derechos personales constituidos aen relación con la misma</b></p> <p><b>Frente</b></p> <p><b>Fecha de adquisición</b></p> <p><b>Costo de adquisición</b> 0</p>	122.137.449,60



Orden	Detalle del Epígrafe 1 Sub-Epi 4 FINCAS RUSTICAS	VALOR
97	<p style="text-align: right;"><i>Suma anterior.....</i></p> <p><b>Nombre de la finca</b> PEÑAS DE SENDRA, polígono 5, parcela 248</p> <p><b>Naturaleza del inmueble</b> Urbana</p> <p><b>Situación</b> PEÑAS DE SENDRA</p> <p>h ) Poligono i ) Parcela</p> <p><b>Referencia Catastral</b> 03059A00500248</p> <p><b>Situación</b></p> <p>Norte/Frente:</p> <p>Sur/Fondo:</p> <p>Este/Decha:</p> <p>Oeste/lzda:</p> <p><b>Superf. Solar m2</b> 6508 <b>Superf. Constr. m2</b> 0</p> <p><b>Caractarerísticas, noticias sobre su construcción</b></p> <p><b>Estado de conservación</b></p> <p><b>Modificaciones posteriores a la fecha de aprobación</b></p> <p><b>Observaciones</b></p> <p><b>Naturaleza Juridica</b> Patrimonial de Propios</p> <p><b>Título en virtud del cual se atribuye al municipio</b></p> <p><b>Signatura de inscripción en el Registro de la Propiedad</b></p> <p><b>Tomo</b> <b>Libro</b> <b>Folio</b></p> <p><b>Finca</b> <b>Núm. Inscripción</b></p> <p><b>Destino y acuerdo que lo hubiere dispuesto</b></p> <p><b>Derechos reales constituidos a su favor</b></p> <p><b>Derechos reales que gravaren la finca</b></p> <p><b>Derechos personales constituidos aen relación con la misma</b></p> <p><b>Frente</b></p> <p><b>Fecha de adquisición</b></p> <p><b>Costo de adquisición</b> 0</p>	122.138.303,92





Orden	Detalle del Epígrafe 1 Sub-Epi 4 FINCAS RUSTICAS	VALOR
98	<p style="text-align: right;"><i>Suma anterior.....</i></p> <p><b>Nombre de la finca</b>            LOS FOSOS, polígono 5, parcela 244</p> <p><b>Naturaleza del inmueble</b>            Urbana</p> <p><b>Situación</b> LOS FOSOS</p> <p>    <b>h ) Poligono</b>                            <b>i ) Parcela</b></p> <p><b>Referencia Catastral</b>            03059A00500244</p> <p><b>Situación</b></p> <p>    <b>Norte/Frente:</b></p> <p>    <b>Sur/Fondo:</b></p> <p>    <b>Este/Decha:</b></p> <p>    <b>Oeste/lzda:</b></p> <p><b>Superf. Solar m2</b>            912                            <b>Superf. Constr. m2</b>    0</p> <p><b>Caractarerísticas, noticias sobre su construcción</b></p> <p><b>Estado de conservación</b></p> <p><b>Modificaciones posteriores a la fecha de aprobación</b></p> <p><b>Observaciones</b></p> <p><b>Naturaleza Juridica</b>                            Patrimonial de Propios</p> <p><b>Título en virtud del cual se atribuye al municipio</b></p> <p><b>Signatura de inscripción en el Registro de la Propiedad</b></p> <p><b>Tomo</b>                                            <b>Libro</b>                                            <b>Folio</b></p> <p><b>Finca</b>                                                                                            <b>Núm. Inscripción</b></p> <p><b>Destino y acuerdo que lo hubiere dispuesto</b></p> <p><b>Derechos reales constituidos a su favor</b></p> <p><b>Derechos reales que gravaren la finca</b></p> <p><b>Derechos personales constituidos aen relación con la misma</b></p> <p><b>Frente</b></p> <p><b>Fecha de adquisición</b></p> <p><b>Costo de adquisición</b> 0</p>	122.139.186,12



Orden	Detalle del Epígrafe 1 Sub-Epi 4 FINCAS RUSTICAS	VALOR
99	<p style="text-align: right;"><i>Suma anterior.....</i></p> <p><b>Nombre de la finca</b>            LOS FOSOS, polígono 5, parcela 242</p> <p><b>Naturaleza del inmueble</b>            Urbana</p> <p><b>Situación</b> LOS FOSOS</p> <p>    <b>h ) Poligono</b>                            <b>i ) Parcela</b></p> <p><b>Referencia Catastral</b>            03059A00500242</p> <p><b>Situación</b></p> <p>    <b>Norte/Frente:</b></p> <p>    <b>Sur/Fondo:</b></p> <p>    <b>Este/Decha:</b></p> <p>    <b>Oeste/lzda:</b></p> <p><b>Superf. Solar m2</b>            6315                            <b>Superf. Constr. m2</b>    0</p> <p><b>Caractarerísticas, noticias sobre su construcción</b></p> <p><b>Estado de conservación</b></p> <p><b>Modificaciones posteriores a la fecha de aprobación</b></p> <p><b>Observaciones</b></p> <p><b>Naturaleza Juridica</b>                            Patrimonial de Propios</p> <p><b>Título en virtud del cual se atribuye al municipio</b></p> <p><b>Signatura de inscripción en el Registro de la Propiedad</b></p> <p><b>Tomo</b>                                            <b>Libro</b>                                            <b>Folio</b></p> <p><b>Finca</b>                                                                                            <b>Núm. Inscripción</b></p> <p><b>Destino y acuerdo que lo hubiere dispuesto</b></p> <p><b>Derechos reales constituidos a su favor</b></p> <p><b>Derechos reales que gravaren la finca</b></p> <p><b>Derechos personales constituidos aen relación con la misma</b></p> <p><b>Frente</b></p> <p><b>Fecha de adquisición</b></p> <p><b>Costo de adquisición</b> 0</p>	122.139.307,25



Orden	Detalle del Epígrafe 1 Sub-Epi 4 FINCAS RUSTICAS	VALOR
100	<p style="text-align: right;"><i>Suma anterior.....</i></p> <p><b>Nombre de la finca</b>            LOS FOSOS, polígono 5, parcela 234</p> <p><b>Naturaleza del inmueble</b>            Urbana</p> <p><b>Situación</b> LOS FOSOS</p> <p>    <b>h ) Poligono</b>                            <b>i ) Parcela</b></p> <p><b>Referencia Catastral</b>            03059A00500234</p> <p><b>Situación</b></p> <p>    <b>Norte/Frente:</b></p> <p>    <b>Sur/Fondo:</b></p> <p>    <b>Este/Decha:</b></p> <p>    <b>Oeste/lzda:</b></p> <p><b>Superf. Solar m2</b>            2590                            <b>Superf. Constr. m2</b>    0</p> <p><b>Caractarerísticas, noticias sobre su construcción</b></p> <p><b>Estado de conservación</b></p> <p><b>Modificaciones posteriores a la fecha de aprobación</b></p> <p><b>Observaciones</b></p> <p><b>Naturaleza Juridica</b>                            Patrimonial de Propios</p> <p><b>Título en virtud del cual se atribuye al municipio</b></p> <p><b>Signatura de inscripción en el Registro de la Propiedad</b></p> <p><b>Tomo</b>                                            <b>Libro</b>                                            <b>Folio</b></p> <p><b>Finca</b>                                                                                            <b>Núm. Inscripción</b></p> <p><b>Destino y acuerdo que lo hubiere dispuesto</b></p> <p><b>Derechos reales constituidos a su favor</b></p> <p><b>Derechos reales que gravaren la finca</b></p> <p><b>Derechos personales constituidos aen relación con la misma</b></p> <p><b>Frente</b></p> <p><b>Fecha de adquisición</b></p> <p><b>Costo de adquisición</b> 0</p>	122.140.163,79



Orden	Detalle del Epígrafe 1 Sub-Epi 4 FINCAS RUSTICAS	VALOR
101	<p style="text-align: right;"><i>Suma anterior.....</i></p> <p><b>Nombre de la finca</b> LOS FOSOS, polígono 5, parcela 227</p> <p><b>Naturaleza del inmueble</b> Urbana</p> <p><b>Situación</b> LOS FOSOS</p> <p>h ) Poligono i ) Parcela</p> <p><b>Referencia Catastral</b> 03059A00500227</p> <p><b>Situación</b></p> <p>Norte/Frente:</p> <p>Sur/Fondo:</p> <p>Este/Decha:</p> <p>Oeste/lzda:</p> <p><b>Superf. Solar m2</b> 4692 <b>Superf. Constr. m2</b> 0</p> <p><b>Caractarerísticas, noticias sobre su construcción</b></p> <p><b>Estado de conservación</b></p> <p><b>Modificaciones posteriores a la fecha de aprobación</b></p> <p><b>Observaciones</b></p> <p><b>Naturaleza Juridica</b> Patrimonial de Propios</p> <p><b>Título en virtud del cual se atribuye al municipio</b></p> <p><b>Signatura de inscripción en el Registro de la Propiedad</b></p> <p><b>Tomo</b> <b>Libro</b> <b>Folio</b></p> <p><b>Finca</b> <b>Núm. Inscripción</b></p> <p><b>Destino y acuerdo que lo hubiere dispuesto</b></p> <p><b>Derechos reales constituidos a su favor</b></p> <p><b>Derechos reales que gravaren la finca</b></p> <p><b>Derechos personales constituidos aen relación con la misma</b></p> <p><b>Frente</b></p> <p><b>Fecha de adquisición</b></p> <p><b>Costo de adquisición</b> 0</p>	122.140.513,12





Orden	Detalle del Epígrafe 1 Sub-Epi 4 FINCAS RUSTICAS	VALOR
102	<p style="text-align: right;"><i>Suma anterior.....</i></p> <p><b>Nombre de la finca</b> LOS FOSOS, polígono 5, parcela 214</p> <p><b>Naturaleza del inmueble</b> Urbana</p> <p><b>Situación</b> LOS FOSOS</p> <p>    <b>h ) Poligono</b>                      <b>i ) Parcela</b></p> <p><b>Referencia Catastral</b> 03059A00500214</p> <p><b>Situación</b></p> <p>    <b>Norte/Frente:</b></p> <p>    <b>Sur/Fondo:</b></p> <p>    <b>Este/Decha:</b></p> <p>    <b>Oeste/lzda:</b></p> <p><b>Superf. Solar m2</b> 23402                      <b>Superf. Constr. m2</b> 0</p> <p><b>Caractarerísticas, noticias sobre su construcción</b></p> <p><b>Estado de conservación</b></p> <p><b>Modificaciones posteriores a la fecha de aprobación</b></p> <p><b>Observaciones</b></p> <p><b>Naturaleza Juridica</b> Patrimonial de Propios</p> <p><b>Título en virtud del cual se atribuye al municipio</b></p> <p><b>Signatura de inscripción en el Registro de la Propiedad</b></p> <p><b>Tomo</b>                      <b>Libro</b>                      <b>Folio</b></p> <p><b>Finca</b>                      <b>Núm. Inscripción</b></p> <p><b>Destino y acuerdo que lo hubiere dispuesto</b></p> <p><b>Derechos reales constituidos a su favor</b></p> <p><b>Derechos reales que gravaren la finca</b></p> <p><b>Derechos personales constituidos aen relación con la misma</b></p> <p><b>Frente</b></p> <p><b>Fecha de adquisición</b></p> <p><b>Costo de adquisición</b> 0</p>	122.141.148,13



Orden	Detalle del Epígrafe 1 Sub-Epi 4 FINCAS RUSTICAS	VALOR
103	<p style="text-align: right;"><i>Suma anterior.....</i></p> <p><b>Nombre de la finca</b> LOS FOSOS, polígono 5, parcela 204</p> <p><b>Naturaleza del inmueble</b> Urbana</p> <p><b>Situación</b> LOS FOSOS</p> <p>h ) Poligono i ) Parcela</p> <p><b>Referencia Catastral</b> 03059A00500204</p> <p><b>Situación</b></p> <p>Norte/Frente:</p> <p>Sur/Fondo:</p> <p>Este/Decha:</p> <p>Oeste/lzda:</p> <p><b>Superf. Solar m2</b> 1055 <b>Superf. Constr. m2</b> 0</p> <p><b>Caractarerísticas, noticias sobre su construcción</b></p> <p><b>Estado de conservación</b></p> <p><b>Modificaciones posteriores a la fecha de aprobación</b></p> <p><b>Observaciones</b></p> <p><b>Naturaleza Juridica</b> Patrimonial de Propios</p> <p><b>Título en virtud del cual se atribuye al municipio</b></p> <p><b>Signatura de inscripción en el Registro de la Propiedad</b></p> <p><b>Tomo</b> <b>Libro</b> <b>Folio</b></p> <p><b>Finca</b> <b>Núm. Inscripción</b></p> <p><b>Destino y acuerdo que lo hubiere dispuesto</b></p> <p><b>Derechos reales constituidos a su favor</b></p> <p><b>Derechos reales que gravaren la finca</b></p> <p><b>Derechos personales constituidos aen relación con la misma</b></p> <p><b>Frente</b></p> <p><b>Fecha de adquisición</b></p> <p><b>Costo de adquisición</b> 0</p>	122.142.593,30



Orden	Detalle del Epígrafe 1 Sub-Epi 4 FINCAS RUSTICAS	VALOR
104	<p style="text-align: right;"><i>Suma anterior.....</i></p> <p><b>Nombre de la finca</b> LOS FOSOS, polígono 5, parcela 193</p> <p><b>Naturaleza del inmueble</b> Urbana</p> <p><b>Situación</b> LOS FOSOS</p> <p>h ) Poligono i ) Parcela</p> <p><b>Referencia Catastral</b> 03059A00500193</p> <p><b>Situación</b></p> <p>Norte/Frente:</p> <p>Sur/Fondo:</p> <p>Este/Decha:</p> <p>Oeste/lzda:</p> <p><b>Superf. Solar m2</b> 53553 <b>Superf. Constr. m2</b> 0</p> <p><b>Caractarerísticas, noticias sobre su construcción</b></p> <p><b>Estado de conservación</b></p> <p><b>Modificaciones posteriores a la fecha de aprobación</b></p> <p><b>Observaciones</b></p> <p><b>Naturaleza Juridica</b> Patrimonial de Propios</p> <p><b>Título en virtud del cual se atribuye al municipio</b></p> <p><b>Signatura de inscripción en el Registro de la Propiedad</b></p> <p><b>Tomo</b> <b>Libro</b> <b>Folio</b></p> <p><b>Finca</b> <b>Núm. Inscripción</b></p> <p><b>Destino y acuerdo que lo hubiere dispuesto</b></p> <p><b>Derechos reales constituidos a su favor</b></p> <p><b>Derechos reales que gravaren la finca</b></p> <p><b>Derechos personales constituidos aen relación con la misma</b></p> <p><b>Frente</b></p> <p><b>Fecha de adquisición</b></p> <p><b>Costo de adquisición</b> 0</p>	122.142.733,67



Orden	Detalle del Epígrafe 1 Sub-Epi 4 FINCAS RUSTICAS	VALOR
105	<p style="text-align: right;"><i>Suma anterior.....</i></p> <p><b>Nombre de la finca</b> ERMITETES, polígono 5, parcela 174</p> <p><b>Naturaleza del inmueble</b> Urbana</p> <p><b>Situación</b> ERMITETES</p> <p>h ) Poligono i ) Parcela</p> <p><b>Referencia Catastral</b> 03059A00500174</p> <p><b>Situación</b></p> <p>Norte/Frente:</p> <p>Sur/Fondo:</p> <p>Este/Decha:</p> <p>Oeste/Izda:</p> <p><b>Superf. Solar m2</b> 594 <b>Superf. Constr. m2</b> 0</p> <p><b>Caractarerísticas, noticias sobre su construcción</b></p> <p><b>Estado de conservación</b></p> <p><b>Modificaciones posteriores a la fecha de aprobación</b></p> <p><b>Observaciones</b></p> <p><b>Naturaleza Juridica</b> Patrimonial de Propios</p> <p><b>Título en virtud del cual se atribuye al municipio</b></p> <p><b>Signatura de inscripción en el Registro de la Propiedad</b></p> <p><b>Tomo</b> <b>Libro</b> <b>Folio</b></p> <p><b>Finca</b> <b>Núm. Inscripción</b></p> <p><b>Destino y acuerdo que lo hubiere dispuesto</b></p> <p><b>Derechos reales constituidos a su favor</b></p> <p><b>Derechos reales que gravaren la finca</b></p> <p><b>Derechos personales constituidos aen relación con la misma</b></p> <p><b>Frente</b></p> <p><b>Fecha de adquisición</b></p> <p><b>Costo de adquisición</b> 0</p>	122.150.016,99





Orden	Detalle del Epígrafe 1 Sub-Epi 4 FINCAS RUSTICAS	VALOR
106	<p style="text-align: right;"><i>Suma anterior.....</i></p> <p><b>Nombre de la finca</b> ERMITETES, polígono 5, parcela 162</p> <p><b>Naturaleza del inmueble</b> Urbana</p> <p><b>Situación</b> ERMITETES</p> <p>h ) Poligono i ) Parcela</p> <p><b>Referencia Catastral</b> 03059A00500162</p> <p><b>Situación</b></p> <p>Norte/Frente:</p> <p>Sur/Fondo:</p> <p>Este/Decha:</p> <p>Oeste/lzda:</p> <p><b>Superf. Solar m2</b> 33443 <b>Superf. Constr. m2</b> 0</p> <p><b>Características, noticias sobre su construcción</b></p> <p><b>Estado de conservación</b></p> <p><b>Modificaciones posteriores a la fecha de aprobación</b></p> <p><b>Observaciones</b></p> <p><b>Naturaleza Juridica</b> Patrimonial de Propios</p> <p><b>Título en virtud del cual se atribuye al municipio</b></p> <p><b>Signatura de inscripción en el Registro de la Propiedad</b></p> <p><b>Tomo</b> <b>Libro</b> <b>Folio</b></p> <p><b>Finca</b> <b>Núm. Inscripción</b></p> <p><b>Destino y acuerdo que lo hubiere dispuesto</b></p> <p><b>Derechos reales constituidos a su favor</b></p> <p><b>Derechos reales que gravaren la finca</b></p> <p><b>Derechos personales constituidos aen relación con la misma</b></p> <p><b>Frente</b></p> <p><b>Fecha de adquisición</b></p> <p><b>Costo de adquisición</b> 0</p>	122.150.050,05



Orden	Detalle del Epígrafe 1 Sub-Epi 4 FINCAS RUSTICAS	VALOR
107	<p style="text-align: right;"><i>Suma anterior.....</i></p> <p><b>Nombre de la finca</b> ERMITETES, polígono 5, parcela 128</p> <p><b>Naturaleza del inmueble</b> Urbana</p> <p><b>Situación</b> ERMITETES</p> <p>h ) Poligono i ) Parcela</p> <p><b>Referencia Catastral</b> 03059A00500128</p> <p><b>Situación</b></p> <p>Norte/Frente:</p> <p>Sur/Fondo:</p> <p>Este/Decha:</p> <p>Oeste/lzda:</p> <p><b>Superf. Solar m2</b> 2136 <b>Superf. Constr. m2</b> 0</p> <p><b>Caractarerísticas, noticias sobre su construcción</b></p> <p><b>Estado de conservación</b></p> <p><b>Modificaciones posteriores a la fecha de aprobación</b></p> <p><b>Observaciones</b></p> <p><b>Naturaleza Juridica</b> Patrimonial de Propios</p> <p><b>Título en virtud del cual se atribuye al municipio</b></p> <p><b>Signatura de inscripción en el Registro de la Propiedad</b></p> <p><b>Tomo</b> <b>Libro</b> <b>Folio</b></p> <p><b>Finca</b> <b>Núm. Inscripción</b></p> <p><b>Destino y acuerdo que lo hubiere dispuesto</b></p> <p><b>Derechos reales constituidos a su favor</b></p> <p><b>Derechos reales que gravaren la finca</b></p> <p><b>Derechos personales constituidos aen relación con la misma</b></p> <p><b>Frente</b></p> <p><b>Fecha de adquisición</b></p> <p><b>Costo de adquisición</b> 0</p>	122.152.114,44



Orden	Detalle del Epígrafe 1 Sub-Epi 4 FINCAS RUSTICAS	VALOR
108	<p style="text-align: right;"><i>Suma anterior.....</i></p> <p><b>Nombre de la finca</b> TAHULLA, polígono 5, parcela 96</p> <p><b>Naturaleza del inmueble</b> Urbana</p> <p><b>Situación</b> TAHULLA</p> <p>h ) Poligono i ) Parcela</p> <p><b>Referencia Catastral</b> 03059A00500096</p> <p><b>Situación</b></p> <p>Norte/Frente:</p> <p>Sur/Fondo:</p> <p>Este/Decha:</p> <p>Oeste/lzda:</p> <p><b>Superf. Solar m2</b> 66059 <b>Superf. Constr. m2</b> 0</p> <p><b>Características, noticias sobre su construcción</b></p> <p><b>Estado de conservación</b></p> <p><b>Modificaciones posteriores a la fecha de aprobación</b></p> <p><b>Observaciones</b></p> <p><b>Naturaleza Jurídica</b> Patrimonial de Propios</p> <p><b>Título en virtud del cual se atribuye al municipio</b></p> <p><b>Signatura de inscripción en el Registro de la Propiedad</b></p> <p><b>Tomo</b> <b>Libro</b> <b>Folio</b></p> <p><b>Finca</b> <b>Núm. Inscripción</b></p> <p><b>Destino y acuerdo que lo hubiere dispuesto</b></p> <p><b>Derechos reales constituidos a su favor</b></p> <p><b>Derechos reales que gravaren la finca</b></p> <p><b>Derechos personales constituidos aen relación con la misma</b></p> <p><b>Frente</b></p> <p><b>Fecha de adquisición</b></p> <p><b>Costo de adquisición</b> 0</p>	122.152.402,58



Orden	Detalle del Epígrafe 1 Sub-Epi 4 FINCAS RUSTICAS	VALOR
109	<p style="text-align: right;"><i>Suma anterior.....</i></p> <p><b>Nombre de la finca</b> TAHULLA, polígono 5, parcela 77</p> <p><b>Naturaleza del inmueble</b> Urbana</p> <p><b>Situación</b> TAHULLA</p> <p>h ) Poligono i ) Parcela</p> <p><b>Referencia Catastral</b> 03059A00500077</p> <p><b>Situación</b></p> <p>Norte/Frente:</p> <p>Sur/Fondo:</p> <p>Este/Decha:</p> <p>Oeste/Izda:</p> <p><b>Superf. Solar m2</b> 10029 <b>Superf. Constr. m2</b> 0</p> <p><b>Caractarerísticas, noticias sobre su construcción</b></p> <p><b>Estado de conservación</b></p> <p><b>Modificaciones posteriores a la fecha de aprobación</b></p> <p><b>Observaciones</b></p> <p><b>Naturaleza Juridica</b> Patrimonial de Propios</p> <p><b>Título en virtud del cual se atribuye al municipio</b></p> <p><b>Signatura de inscripción en el Registro de la Propiedad</b></p> <p><b>Tomo</b> <b>Libro</b> <b>Folio</b></p> <p><b>Finca</b> <b>Núm. Inscripción</b></p> <p><b>Destino y acuerdo que lo hubiere dispuesto</b></p> <p><b>Derechos reales constituidos a su favor</b></p> <p><b>Derechos reales que gravaren la finca</b></p> <p><b>Derechos personales constituidos aen relación con la misma</b></p> <p><b>Frente</b></p> <p><b>Fecha de adquisición</b></p> <p><b>Costo de adquisición</b> 0</p>	122.156.483,99





Orden	Detalle del Epígrafe 1 Sub-Epi 4 FINCAS RUSTICAS	VALOR
110	<p style="text-align: right;"><i>Suma anterior.....</i></p> <p><b>Nombre de la finca</b> TAHULLA, polígono 5, parcela 76</p> <p><b>Naturaleza del inmueble</b> Urbana</p> <p><b>Situación</b> TAHULLA</p> <p>h ) Poligono i ) Parcela</p> <p><b>Referencia Catastral</b> 03059A00500076</p> <p><b>Situación</b></p> <p>Norte/Frente:</p> <p>Sur/Fondo:</p> <p>Este/Decha:</p> <p>Oeste/lzda:</p> <p><b>Superf. Solar m2</b> 1396 <b>Superf. Constr. m2</b> 0</p> <p><b>Características, noticias sobre su construcción</b></p> <p><b>Estado de conservación</b></p> <p><b>Modificaciones posteriores a la fecha de aprobación</b></p> <p><b>Observaciones</b></p> <p><b>Naturaleza Juridica</b> Patrimonial de Propios</p> <p><b>Título en virtud del cual se atribuye al municipio</b></p> <p><b>Signatura de inscripción en el Registro de la Propiedad</b></p> <p><b>Tomo</b> <b>Libro</b> <b>Folio</b></p> <p><b>Finca</b> <b>Núm. Inscripción</b></p> <p><b>Destino y acuerdo que lo hubiere dispuesto</b></p> <p><b>Derechos reales constituidos a su favor</b></p> <p><b>Derechos reales que gravaren la finca</b></p> <p><b>Derechos personales constituidos aen relación con la misma</b></p> <p><b>Frente</b></p> <p><b>Fecha de adquisición</b></p> <p><b>Costo de adquisición</b> 0</p>	122.157.101,48



Orden	Detalle del Epígrafe 1 Sub-Epi 4 FINCAS RUSTICAS	VALOR
111	<p style="text-align: right;"><i>Suma anterior.....</i></p> <p><b>Nombre de la finca</b> MANRESA, polígono 5, parcela 48</p> <p><b>Naturaleza del inmueble</b> Urbana</p> <p><b>Situación</b> MANRESA</p> <p>h ) Poligono i ) Parcela</p> <p><b>Referencia Catastral</b> 03059A00500048</p> <p><b>Situación</b></p> <p>Norte/Frente:</p> <p>Sur/Fondo:</p> <p>Este/Decha:</p> <p>Oeste/lzda:</p> <p><b>Superf. Solar m2</b> 4099 <b>Superf. Constr. m2</b> 0</p> <p><b>Características, noticias sobre su construcción</b></p> <p><b>Estado de conservación</b></p> <p><b>Modificaciones posteriores a la fecha de aprobación</b></p> <p><b>Observaciones</b></p> <p><b>Naturaleza Juridica</b> Patrimonial de Propios</p> <p><b>Título en virtud del cual se atribuye al municipio</b></p> <p><b>Signatura de inscripción en el Registro de la Propiedad</b></p> <p><b>Tomo</b> <b>Libro</b> <b>Folio</b></p> <p><b>Finca</b> <b>Núm. Inscripción</b></p> <p><b>Destino y acuerdo que lo hubiere dispuesto</b></p> <p><b>Derechos reales constituidos a su favor</b></p> <p><b>Derechos reales que gravaren la finca</b></p> <p><b>Derechos personales constituidos aen relación con la misma</b></p> <p><b>Frente</b></p> <p><b>Fecha de adquisición</b></p> <p><b>Costo de adquisición</b> 0</p>	122.162.019,44



Orden	Detalle del Epígrafe 1 Sub-Epi 4 FINCAS RUSTICAS	VALOR
112	<p style="text-align: right;"><i>Suma anterior.....</i></p> <p><b>Nombre de la finca</b> MANRESA, polígono 5, parcela 44</p> <p><b>Naturaleza del inmueble</b> Urbana</p> <p><b>Situación</b> MANRESA</p> <p>h ) Poligono i ) Parcela</p> <p><b>Referencia Catastral</b> 03059A00500044</p> <p><b>Situación</b></p> <p>Norte/Frente:</p> <p>Sur/Fondo:</p> <p>Este/Decha:</p> <p>Oeste/lzda:</p> <p><b>Superf. Solar m2</b> 2450 <b>Superf. Constr. m2</b> 0</p> <p><b>Caractarerísticas, noticias sobre su construcción</b></p> <p><b>Estado de conservación</b></p> <p><b>Modificaciones posteriores a la fecha de aprobación</b></p> <p><b>Observaciones</b></p> <p><b>Naturaleza Juridica</b> Patrimonial de Propios</p> <p><b>Título en virtud del cual se atribuye al municipio</b></p> <p><b>Signatura de inscripción en el Registro de la Propiedad</b></p> <p><b>Tomo</b> <b>Libro</b> <b>Folio</b></p> <p><b>Finca</b> <b>Núm. Inscripción</b></p> <p><b>Destino y acuerdo que lo hubiere dispuesto</b></p> <p><b>Derechos reales constituidos a su favor</b></p> <p><b>Derechos reales que gravaren la finca</b></p> <p><b>Derechos personales constituidos aen relación con la misma</b></p> <p><b>Frente</b></p> <p><b>Fecha de adquisición</b></p> <p><b>Costo de adquisición</b> 0</p>	122.162.269,59



Orden	Detalle del Epígrafe 1 Sub-Epi 4 FINCAS RUSTICAS	VALOR
113	<p style="text-align: right;"><i>Suma anterior.....</i></p> <p><b>Nombre de la finca</b> MANRESA, polígono 5, parcela 31</p> <p><b>Naturaleza del inmueble</b> Urbana</p> <p><b>Situación</b> MANRESA</p> <p>h ) Poligono i ) Parcela</p> <p><b>Referencia Catastral</b> 03059A00500031</p> <p><b>Situación</b></p> <p>Norte/Frente:</p> <p>Sur/Fondo:</p> <p>Este/Decha:</p> <p>Oeste/lzda:</p> <p><b>Superf. Solar m2</b> 9236 <b>Superf. Constr. m2</b> 0</p> <p><b>Caractarerísticas, noticias sobre su construcción</b></p> <p><b>Estado de conservación</b></p> <p><b>Modificaciones posteriores a la fecha de aprobación</b></p> <p><b>Observaciones</b></p> <p><b>Naturaleza Juridica</b> Patrimonial de Propios</p> <p><b>Título en virtud del cual se atribuye al municipio</b></p> <p><b>Signatura de inscripción en el Registro de la Propiedad</b></p> <p><b>Tomo</b> <b>Libro</b> <b>Folio</b></p> <p><b>Finca</b> <b>Núm. Inscripción</b></p> <p><b>Destino y acuerdo que lo hubiere dispuesto</b></p> <p><b>Derechos reales constituidos a su favor</b></p> <p><b>Derechos reales que gravaren la finca</b></p> <p><b>Derechos personales constituidos aen relación con la misma</b></p> <p><b>Frente</b></p> <p><b>Fecha de adquisición</b></p> <p><b>Costo de adquisición</b> 0</p>	122.162.599,19





Orden	Detalle del Epígrafe 1 Sub-Epi 4 FINCAS RUSTICAS	VALOR
114	<p style="text-align: right;"><i>Suma anterior.....</i></p> <p><b>Nombre de la finca</b> AMOEXA, polígono 4, parcela 58</p> <p><b>Naturaleza del inmueble</b> Urbana</p> <p><b>Situación</b> AMOEXA</p> <p>h ) Poligono i ) Parcela</p> <p><b>Referencia Catastral</b> 03059A00400058</p> <p><b>Situación</b></p> <p>Norte/Frente:</p> <p>Sur/Fondo:</p> <p>Este/Decha:</p> <p>Oeste/lzda:</p> <p><b>Superf. Solar m2</b> 274282 <b>Superf. Constr. m2</b> 0</p> <p><b>Características, noticias sobre su construcción</b></p> <p><b>Estado de conservación</b></p> <p><b>Modificaciones posteriores a la fecha de aprobación</b></p> <p><b>Observaciones</b></p> <p><b>Naturaleza Juridica</b> Patrimonial de Propios</p> <p><b>Título en virtud del cual se atribuye al municipio</b></p> <p><b>Signatura de inscripción en el Registro de la Propiedad</b></p> <p><b>Tomo</b> <b>Libro</b> <b>Folio</b></p> <p><b>Finca</b> <b>Núm. Inscripción</b></p> <p><b>Destino y acuerdo que lo hubiere dispuesto</b></p> <p><b>Derechos reales constituidos a su favor</b></p> <p><b>Derechos reales que gravaren la finca</b></p> <p><b>Derechos personales constituidos aen relación con la misma</b></p> <p><b>Frente</b></p> <p><b>Fecha de adquisición</b></p> <p><b>Costo de adquisición</b> 0</p>	122.166.879,92



Orden	Detalle del Epígrafe 1 Sub-Epi 4 FINCAS RUSTICAS	VALOR
115	<p style="text-align: right;"><i>Suma anterior.....</i></p> <p><b>Nombre de la finca</b> LAS MORERAS, polígono 4, parcela 52</p> <p><b>Naturaleza del inmueble</b> Urbana</p> <p><b>Situación</b> LAS MORERAS</p> <p>h ) Poligono i ) Parcela</p> <p><b>Referencia Catastral</b> 03059A00400052</p> <p><b>Situación</b></p> <p>Norte/Frente:</p> <p>Sur/Fondo:</p> <p>Este/Decha:</p> <p>Oeste/lzda:</p> <p><b>Superf. Solar m2</b> 78514 <b>Superf. Constr. m2</b> 0</p> <p><b>Caractarerísticas, noticias sobre su construcción</b></p> <p><b>Estado de conservación</b></p> <p><b>Modificaciones posteriores a la fecha de aprobación</b></p> <p><b>Observaciones</b></p> <p><b>Naturaleza Juridica</b> Patrimonial de Propios</p> <p><b>Título en virtud del cual se atribuye al municipio</b></p> <p><b>Signatura de inscripción en el Registro de la Propiedad</b></p> <p><b>Tomo</b> <b>Libro</b> <b>Folio</b></p> <p><b>Finca</b> <b>Núm. Inscripción</b></p> <p><b>Destino y acuerdo que lo hubiere dispuesto</b></p> <p><b>Derechos reales constituidos a su favor</b></p> <p><b>Derechos reales que gravaren la finca</b></p> <p><b>Derechos personales constituidos aen relación con la misma</b></p> <p><b>Frente</b></p> <p><b>Fecha de adquisición</b></p> <p><b>Costo de adquisición</b> 0</p>	122.204.191,57



Orden	Detalle del Epígrafe 1 Sub-Epi 4 FINCAS RUSTICAS	VALOR
116	<p style="text-align: right;"><i>Suma anterior.....</i></p> <p><b>Nombre de la finca</b> LAS CANTERAS, polígono 4, parcela 11</p> <p><b>Naturaleza del inmueble</b> Urbana</p> <p><b>Situación</b> LAS CANTERAS</p> <p>h ) Poligono i ) Parcela</p> <p><b>Referencia Catastral</b> 03059A00400011</p> <p><b>Situación</b></p> <p>Norte/Frente:</p> <p>Sur/Fondo:</p> <p>Este/Decha:</p> <p>Oeste/lzda:</p> <p><b>Superf. Solar m2</b> 253409 <b>Superf. Constr. m2</b> 0</p> <p><b>Caractarerísticas, noticias sobre su construcción</b></p> <p><b>Estado de conservación</b></p> <p><b>Modificaciones posteriores a la fecha de aprobación</b></p> <p><b>Observaciones</b></p> <p><b>Naturaleza Juridica</b> Patrimonial de Propios</p> <p><b>Título en virtud del cual se atribuye al municipio</b></p> <p><b>Signatura de inscripción en el Registro de la Propiedad</b></p> <p><b>Tomo</b> <b>Libro</b> <b>Folio</b></p> <p><b>Finca</b> <b>Núm. Inscripción</b></p> <p><b>Destino y acuerdo que lo hubiere dispuesto</b></p> <p><b>Derechos reales constituidos a su favor</b></p> <p><b>Derechos reales que gravaren la finca</b></p> <p><b>Derechos personales constituidos aen relación con la misma</b></p> <p><b>Frente</b></p> <p><b>Fecha de adquisición</b></p> <p><b>Costo de adquisición</b> 0</p>	122.214.869,74



Orden	Detalle del Epígrafe 1 Sub-Epi 4 FINCAS RUSTICAS	VALOR
117	<p style="text-align: right;"><i>Suma anterior.....</i></p> <p><b>Nombre de la finca</b> LAS CANTERAS, polígono 3, parcela 9</p> <p><b>Naturaleza del inmueble</b> Urbana</p> <p><b>Situación</b> LAS CANTERAS</p> <p>h ) Poligono i ) Parcela</p> <p><b>Referencia Catastral</b> 03059A00300009</p> <p><b>Situación</b></p> <p>Norte/Frente:</p> <p>Sur/Fondo:</p> <p>Este/Decha:</p> <p>Oeste/lzda:</p> <p><b>Superf. Solar m2</b> 567849 <b>Superf. Constr. m2</b> 0</p> <p><b>Caractarerísticas, noticias sobre su construcción</b></p> <p><b>Estado de conservación</b></p> <p><b>Modificaciones posteriores a la fecha de aprobación</b></p> <p><b>Observaciones</b></p> <p><b>Naturaleza Juridica</b> Patrimonial de Propios</p> <p><b>Título en virtud del cual se atribuye al municipio</b></p> <p><b>Signatura de inscripción en el Registro de la Propiedad</b></p> <p><b>Tomo</b> <b>Libro</b> <b>Folio</b></p> <p><b>Finca</b> <b>Núm. Inscripción</b></p> <p><b>Destino y acuerdo que lo hubiere dispuesto</b></p> <p><b>Derechos reales constituidos a su favor</b></p> <p><b>Derechos reales que gravaren la finca</b></p> <p><b>Derechos personales constituidos aen relación con la misma</b></p> <p><b>Frente</b></p> <p><b>Fecha de adquisición</b></p> <p><b>Costo de adquisición</b> 0</p>	122.249.341,37







Orden	Detalle del Epígrafe 1 Sub-Epi 4 FINCAS RUSTICAS	VALOR
118	<p style="text-align: right;"><i>Suma anterior.....</i></p> <p><b>Nombre de la finca</b> MARCHANTE, polígono 2, parcela 196</p> <p><b>Naturaleza del inmueble</b> Urbana</p> <p><b>Situación</b> MARCHANTE</p> <p>h ) Poligono i ) Parcela</p> <p><b>Referencia Catastral</b> 03059A00200196</p> <p><b>Situación</b></p> <p>Norte/Frente:</p> <p>Sur/Fondo:</p> <p>Este/Decha:</p> <p>Oeste/lzda:</p> <p><b>Superf. Solar m2</b> 439827 <b>Superf. Constr. m2</b> 0</p> <p><b>Caractarerísticas, noticias sobre su construcción</b></p> <p><b>Estado de conservación</b></p> <p><b>Modificaciones posteriores a la fecha de aprobación</b></p> <p><b>Observaciones</b></p> <p><b>Naturaleza Juridica</b> Patrimonial de Propios</p> <p><b>Título en virtud del cual se atribuye al municipio</b></p> <p><b>Signatura de inscripción en el Registro de la Propiedad</b></p> <p><b>Tomo</b> <b>Libro</b> <b>Folio</b></p> <p><b>Finca</b> <b>Núm. Inscripción</b></p> <p><b>Destino y acuerdo que lo hubiere dispuesto</b></p> <p><b>Derechos reales constituidos a su favor</b></p> <p><b>Derechos reales que gravaren la finca</b></p> <p><b>Derechos personales constituidos aen relación con la misma</b></p> <p><b>Frente</b></p> <p><b>Fecha de adquisición</b></p> <p><b>Costo de adquisición</b> 0</p>	122.326.592,02



Orden	Detalle del Epígrafe 1 Sub-Epi 4 FINCAS RUSTICAS	VALOR
119	<p style="text-align: right;"><i>Suma anterior.....</i></p> <p><b>Nombre de la finca</b> MARCHANTE, polígono 2, parcela 158</p> <p><b>Naturaleza del inmueble</b> Urbana</p> <p><b>Situación</b> MARCHANTE</p> <p>h ) Poligono i ) Parcela</p> <p><b>Referencia Catastral</b> 03059A00200158</p> <p><b>Situación</b></p> <p>Norte/Frente:</p> <p>Sur/Fondo:</p> <p>Este/Decha:</p> <p>Oeste/lzda:</p> <p><b>Superf. Solar m2</b> 2346 <b>Superf. Constr. m2</b> 0</p> <p><b>Caractarerísticas, noticias sobre su construcción</b></p> <p><b>Estado de conservación</b></p> <p><b>Modificaciones posteriores a la fecha de aprobación</b></p> <p><b>Observaciones</b></p> <p><b>Naturaleza Juridica</b> Patrimonial de Propios</p> <p><b>Título en virtud del cual se atribuye al municipio</b></p> <p><b>Signatura de inscripción en el Registro de la Propiedad</b></p> <p><b>Tomo</b> <b>Libro</b> <b>Folio</b></p> <p><b>Finca</b> <b>Núm. Inscripción</b></p> <p><b>Destino y acuerdo que lo hubiere dispuesto</b></p> <p><b>Derechos reales constituidos a su favor</b></p> <p><b>Derechos reales que gravaren la finca</b></p> <p><b>Derechos personales constituidos aen relación con la misma</b></p> <p><b>Frente</b></p> <p><b>Fecha de adquisición</b></p> <p><b>Costo de adquisición</b> 0</p>	122.386.346,96



Orden	Detalle del Epígrafe 1 Sub-Epi 4 FINCAS RUSTICAS	VALOR
120	<p style="text-align: right;"><i>Suma anterior.....</i></p> <p><b>Nombre de la finca</b> MARCHANTE, polígono 2, parcela 142</p> <p><b>Naturaleza del inmueble</b> Urbana</p> <p><b>Situación</b> MARCHANTE</p> <p>h ) Poligono i ) Parcela</p> <p><b>Referencia Catastral</b> 03059A00200142</p> <p><b>Situación</b></p> <p>Norte/Frente:</p> <p>Sur/Fondo:</p> <p>Este/Decha:</p> <p>Oeste/lzda:</p> <p><b>Superf. Solar m2</b> 2314 <b>Superf. Constr. m2</b> 0</p> <p><b>Características, noticias sobre su construcción</b></p> <p><b>Estado de conservación</b></p> <p><b>Modificaciones posteriores a la fecha de aprobación</b></p> <p><b>Observaciones</b></p> <p><b>Naturaleza Jurídica</b> Patrimonial de Propios</p> <p><b>Título en virtud del cual se atribuye al municipio</b></p> <p><b>Signatura de inscripción en el Registro de la Propiedad</b></p> <p><b>Tomo</b> <b>Libro</b> <b>Folio</b></p> <p><b>Finca</b> <b>Núm. Inscripción</b></p> <p><b>Destino y acuerdo que lo hubiere dispuesto</b></p> <p><b>Derechos reales constituidos a su favor</b></p> <p><b>Derechos reales que gravaren la finca</b></p> <p><b>Derechos personales constituidos aen relación con la misma</b></p> <p><b>Frente</b></p> <p><b>Fecha de adquisición</b></p> <p><b>Costo de adquisición</b> 0</p>	122.386.489,06

Orden	Detalle del Epígrafe 1 Sub-Epi 4 FINCAS RUSTICAS	VALOR
120	<p>Valor que correspondería en venta</p> <p>Frutos y rentas que produce</p> <p>Memorándum</p> <p>Clasificación del suelo</p> <p>Calificación del suelo</p>	311,83
	<i>Suma y sigue.....</i>	122.386.800,89

Orden	Detalle del Epígrafe 1 Sub-Epi 4 FINCAS RUSTICAS	VALOR
121	<p style="text-align: right;"><i>Suma anterior.....</i></p> <p><b>Nombre de la finca</b> EL PLA, polígono 2, parcela 121</p> <p><b>Naturaleza del inmueble</b> Urbana</p> <p><b>Situación</b> EL PLA</p> <p>h ) Poligono i ) Parcela</p> <p><b>Referencia Catastral</b> 03059A00200121</p> <p><b>Situación</b></p> <p>Norte/Frente:</p> <p>Sur/Fondo:</p> <p>Este/Decha:</p> <p>Oeste/lzda:</p> <p><b>Superf. Solar m2</b> 11518 <b>Superf. Constr. m2</b> 0</p> <p><b>Caractarerísticas, noticias sobre su construcción</b></p> <p><b>Estado de conservación</b></p> <p><b>Modificaciones posteriores a la fecha de aprobación</b></p> <p><b>Observaciones</b></p> <p><b>Naturaleza Juridica</b> Patrimonial de Propios</p> <p><b>Título en virtud del cual se atribuye al municipio</b></p> <p><b>Signatura de inscripción en el Registro de la Propiedad</b></p> <p><b>Tomo</b> <b>Libro</b> <b>Folio</b></p> <p><b>Finca</b> <b>Núm. Inscripción</b></p> <p><b>Destino y acuerdo que lo hubiere dispuesto</b></p> <p><b>Derechos reales constituidos a su favor</b></p> <p><b>Derechos reales que gravaren la finca</b></p> <p><b>Derechos personales constituidos aen relación con la misma</b></p> <p><b>Frente</b></p> <p><b>Fecha de adquisición</b></p> <p><b>Costo de adquisición</b> 0</p>	122.386.800,89





Orden	Detalle del Epígrafe 1 Sub-Epi 4 FINCAS RUSTICAS	VALOR
122	<p style="text-align: right;"><i>Suma anterior.....</i></p> <p><b>Nombre de la finca</b> EL CANASTELL, polígono 2, parcela 109</p> <p><b>Naturaleza del inmueble</b> Urbana</p> <p><b>Situación</b> EL CANASTELL</p> <p>h ) Poligono i ) Parcela</p> <p><b>Referencia Catastral</b> 03059A00200109</p> <p><b>Situación</b></p> <p>Norte/Frente:</p> <p>Sur/Fondo:</p> <p>Este/Decha:</p> <p>Oeste/Izda:</p> <p><b>Superf. Solar m2</b> 2004 <b>Superf. Constr. m2</b> 0</p> <p><b>Características, noticias sobre su construcción</b></p> <p><b>Estado de conservación</b></p> <p><b>Modificaciones posteriores a la fecha de aprobación</b></p> <p><b>Observaciones</b></p> <p><b>Naturaleza Juridica</b> Patrimonial de Propios</p> <p><b>Título en virtud del cual se atribuye al municipio</b></p> <p><b>Signatura de inscripción en el Registro de la Propiedad</b></p> <p><b>Tomo</b> <b>Libro</b> <b>Folio</b></p> <p><b>Finca</b> <b>Núm. Inscripción</b></p> <p><b>Destino y acuerdo que lo hubiere dispuesto</b></p> <p><b>Derechos reales constituidos a su favor</b></p> <p><b>Derechos reales que gravaren la finca</b></p> <p><b>Derechos personales constituidos aen relación con la misma</b></p> <p><b>Frente</b></p> <p><b>Fecha de adquisición</b></p> <p><b>Costo de adquisición</b> 0</p>	122.388.364,96



Orden	Detalle del Epígrafe 1 Sub-Epi 4 FINCAS RUSTICAS	VALOR
123	<p style="text-align: right;"><i>Suma anterior.....</i></p> <p><b>Nombre de la finca</b> EL CANASTELL, polígono 2, parcela 105</p> <p><b>Naturaleza del inmueble</b> Urbana</p> <p><b>Situación</b> EL CANASTELL</p> <p>h ) Poligono i ) Parcela</p> <p><b>Referencia Catastral</b> 03059A00200105</p> <p><b>Situación</b></p> <p>Norte/Frente:</p> <p>Sur/Fondo:</p> <p>Este/Decha:</p> <p>Oeste/lzda:</p> <p><b>Superf. Solar m2</b> 36413 <b>Superf. Constr. m2</b> 0</p> <p><b>Características, noticias sobre su construcción</b></p> <p><b>Estado de conservación</b></p> <p><b>Modificaciones posteriores a la fecha de aprobación</b></p> <p><b>Observaciones</b></p> <p><b>Naturaleza Jurídica</b> Patrimonial de Propios</p> <p><b>Título en virtud del cual se atribuye al municipio</b></p> <p><b>Signatura de inscripción en el Registro de la Propiedad</b></p> <p><b>Tomo</b> <b>Libro</b> <b>Folio</b></p> <p><b>Finca</b> <b>Núm. Inscripción</b></p> <p><b>Destino y acuerdo que lo hubiere dispuesto</b></p> <p><b>Derechos reales constituidos a su favor</b></p> <p><b>Derechos reales que gravaren la finca</b></p> <p><b>Derechos personales constituidos aen relación con la misma</b></p> <p><b>Frente</b></p> <p><b>Fecha de adquisición</b></p> <p><b>Costo de adquisición</b> 0</p>	122.388.635,10



Orden	Detalle del Epígrafe 1 Sub-Epi 4 FINCAS RUSTICAS	VALOR
124	<p style="text-align: right;"><i>Suma anterior.....</i></p> <p><b>Nombre de la finca</b> EL CANASTELL, polígono 2, parcela 97</p> <p><b>Naturaleza del inmueble</b> Urbana</p> <p><b>Situación</b> EL CANASTELL</p> <p>h ) Poligono i ) Parcela</p> <p><b>Referencia Catastral</b> 03059A00200097</p> <p><b>Situación</b></p> <p>Norte/Frente:</p> <p>Sur/Fondo:</p> <p>Este/Decha:</p> <p>Oeste/lzda:</p> <p><b>Superf. Solar m2</b> 1974 <b>Superf. Constr. m2</b> 0</p> <p><b>Características, noticias sobre su construcción</b></p> <p><b>Estado de conservación</b></p> <p><b>Modificaciones posteriores a la fecha de aprobación</b></p> <p><b>Observaciones</b></p> <p><b>Naturaleza Juridica</b> Patrimonial de Propios</p> <p><b>Título en virtud del cual se atribuye al municipio</b></p> <p><b>Signatura de inscripción en el Registro de la Propiedad</b></p> <p><b>Tomo</b> <b>Libro</b> <b>Folio</b></p> <p><b>Finca</b> <b>Núm. Inscripción</b></p> <p><b>Destino y acuerdo que lo hubiere dispuesto</b></p> <p><b>Derechos reales constituidos a su favor</b></p> <p><b>Derechos reales que gravaren la finca</b></p> <p><b>Derechos personales constituidos aen relación con la misma</b></p> <p><b>Frente</b></p> <p><b>Fecha de adquisición</b></p> <p><b>Costo de adquisición</b> 0</p>	122.395.605,61



Orden	Detalle del Epígrafe 1 Sub-Epi 4 FINCAS RUSTICAS	VALOR
125	<p style="text-align: right;"><i>Suma anterior.....</i></p> <p><b>Nombre de la finca</b> EL PLA, polígono 2, parcela 87</p> <p><b>Naturaleza del inmueble</b> Urbana</p> <p><b>Situación</b> EL PLA</p> <p>h ) Poligono i ) Parcela</p> <p><b>Referencia Catastral</b> 03059A00200087</p> <p><b>Situación</b></p> <p>Norte/Frente:</p> <p>Sur/Fondo:</p> <p>Este/Decha:</p> <p>Oeste/lzda:</p> <p><b>Superf. Solar m2</b> 999875 <b>Superf. Constr. m2</b> 0</p> <p><b>Caractarerísticas, noticias sobre su construcción</b></p> <p><b>Estado de conservación</b></p> <p><b>Modificaciones posteriores a la fecha de aprobación</b></p> <p><b>Observaciones</b></p> <p><b>Naturaleza Juridica</b> Patrimonial de Propios</p> <p><b>Título en virtud del cual se atribuye al municipio</b></p> <p><b>Signatura de inscripción en el Registro de la Propiedad</b></p> <p><b>Tomo</b> <b>Libro</b> <b>Folio</b></p> <p><b>Finca</b> <b>Núm. Inscripción</b></p> <p><b>Destino y acuerdo que lo hubiere dispuesto</b></p> <p><b>Derechos reales constituidos a su favor</b></p> <p><b>Derechos reales que gravaren la finca</b></p> <p><b>Derechos personales constituidos aen relación con la misma</b></p> <p><b>Frente</b></p> <p><b>Fecha de adquisición</b></p> <p><b>Costo de adquisición</b> 0</p>	122.396.518,65





Orden	Detalle del Epígrafe 1 Sub-Epi 4 FINCAS RUSTICAS	VALOR
126	<p style="text-align: right;"><i>Suma anterior.....</i></p> <p><b>Nombre de la finca</b> LAS CANTERAS, polígono 2, parcela 80</p> <p><b>Naturaleza del inmueble</b> Urbana</p> <p><b>Situación</b> LAS CANTERAS</p> <p>h ) Poligono i ) Parcela</p> <p><b>Referencia Catastral</b> 03059A00200080</p> <p><b>Situación</b></p> <p>Norte/Frente:</p> <p>Sur/Fondo:</p> <p>Este/Decha:</p> <p>Oeste/lzda:</p> <p><b>Superf. Solar m2</b> 706 <b>Superf. Constr. m2</b> 0</p> <p><b>Caractarerísticas, noticias sobre su construcción</b></p> <p><b>Estado de conservación</b></p> <p><b>Modificaciones posteriores a la fecha de aprobación</b></p> <p><b>Observaciones</b></p> <p><b>Naturaleza Juridica</b> Patrimonial de Propios</p> <p><b>Título en virtud del cual se atribuye al municipio</b></p> <p><b>Signatura de inscripción en el Registro de la Propiedad</b></p> <p><b>Tomo</b> <b>Libro</b> <b>Folio</b></p> <p><b>Finca</b> <b>Núm. Inscripción</b></p> <p><b>Destino y acuerdo que lo hubiere dispuesto</b></p> <p><b>Derechos reales constituidos a su favor</b></p> <p><b>Derechos reales que gravaren la finca</b></p> <p><b>Derechos personales constituidos aen relación con la misma</b></p> <p><b>Frente</b></p> <p><b>Fecha de adquisición</b></p> <p><b>Costo de adquisición</b> 0</p>	122.597.127,93



Orden	Detalle del Epígrafe 1 Sub-Epi 4 FINCAS RUSTICAS	VALOR
127	<p style="text-align: right;"><i>Suma anterior.....</i></p> <p><b>Nombre de la finca</b> LAS CANTERAS, polígono 2, parcela 78</p> <p><b>Naturaleza del inmueble</b> Urbana</p> <p><b>Situación</b> LAS CANTERAS</p> <p>h ) Poligono i ) Parcela</p> <p><b>Referencia Catastral</b> 03059A00200078</p> <p><b>Situación</b></p> <p>Norte/Frente:</p> <p>Sur/Fondo:</p> <p>Este/Decha:</p> <p>Oeste/lzda:</p> <p><b>Superf. Solar m2</b> 1542 <b>Superf. Constr. m2</b> 0</p> <p><b>Caractarerísticas, noticias sobre su construcción</b></p> <p><b>Estado de conservación</b></p> <p><b>Modificaciones posteriores a la fecha de aprobación</b></p> <p><b>Observaciones</b></p> <p><b>Naturaleza Juridica</b> Patrimonial de Propios</p> <p><b>Título en virtud del cual se atribuye al municipio</b></p> <p><b>Signatura de inscripción en el Registro de la Propiedad</b></p> <p><b>Tomo</b> <b>Libro</b> <b>Folio</b></p> <p><b>Finca</b> <b>Núm. Inscripción</b></p> <p><b>Destino y acuerdo que lo hubiere dispuesto</b></p> <p><b>Derechos reales constituidos a su favor</b></p> <p><b>Derechos reales que gravaren la finca</b></p> <p><b>Derechos personales constituidos aen relación con la misma</b></p> <p><b>Frente</b></p> <p><b>Fecha de adquisición</b></p> <p><b>Costo de adquisición</b> 0</p>	122.597.221,18



Orden	Detalle del Epígrafe 1 Sub-Epi 4 FINCAS RUSTICAS	VALOR
128	<p style="text-align: right;"><i>Suma anterior.....</i></p> <p><b>Nombre de la finca</b> LAS CANTERAS, polígono 2, parcela 69</p> <p><b>Naturaleza del inmueble</b> Urbana</p> <p><b>Situación</b> LAS CANTERAS</p> <p>h ) Poligono i ) Parcela</p> <p><b>Referencia Catastral</b> 03059A00200069</p> <p><b>Situación</b></p> <p>Norte/Frente:</p> <p>Sur/Fondo:</p> <p>Este/Decha:</p> <p>Oeste/lzda:</p> <p><b>Superf. Solar m2</b> 393639 <b>Superf. Constr. m2</b> 0</p> <p><b>Caractarerísticas, noticias sobre su construcción</b></p> <p><b>Estado de conservación</b></p> <p><b>Modificaciones posteriores a la fecha de aprobación</b></p> <p><b>Observaciones</b></p> <p><b>Naturaleza Juridica</b> Patrimonial de Propios</p> <p><b>Título en virtud del cual se atribuye al municipio</b></p> <p><b>Signatura de inscripción en el Registro de la Propiedad</b></p> <p><b>Tomo</b> <b>Libro</b> <b>Folio</b></p> <p><b>Finca</b> <b>Núm. Inscripción</b></p> <p><b>Destino y acuerdo que lo hubiere dispuesto</b></p> <p><b>Derechos reales constituidos a su favor</b></p> <p><b>Derechos reales que gravaren la finca</b></p> <p><b>Derechos personales constituidos aen relación con la misma</b></p> <p><b>Frente</b></p> <p><b>Fecha de adquisición</b></p> <p><b>Costo de adquisición</b> 0</p>	122.597.428,41



Orden	Detalle del Epígrafe 1 Sub-Epi 4 FINCAS RUSTICAS	VALOR
129	<p style="text-align: right;"><i>Suma anterior.....</i></p> <p><b>Nombre de la finca</b> LAS PARRETAS, polígono 1, parcela 14</p> <p><b>Naturaleza del inmueble</b> Urbana</p> <p><b>Situación</b> LAS PARRETAS</p> <p>h ) Poligono i ) Parcela</p> <p><b>Referencia Catastral</b> 03059A00100014</p> <p><b>Situación</b></p> <p>Norte/Frente:</p> <p>Sur/Fondo:</p> <p>Este/Decha:</p> <p>Oeste/Izda:</p> <p><b>Superf. Solar m2</b> 1395 <b>Superf. Constr. m2</b> 0</p> <p><b>Características, noticias sobre su construcción</b></p> <p><b>Estado de conservación</b></p> <p><b>Modificaciones posteriores a la fecha de aprobación</b></p> <p><b>Observaciones</b></p> <p><b>Naturaleza Jurídica</b> Patrimonial de Propios</p> <p><b>Título en virtud del cual se atribuye al municipio</b></p> <p><b>Signatura de inscripción en el Registro de la Propiedad</b></p> <p><b>Tomo</b> <b>Libro</b> <b>Folio</b></p> <p><b>Finca</b> <b>Núm. Inscripción</b></p> <p><b>Destino y acuerdo que lo hubiere dispuesto</b></p> <p><b>Derechos reales constituidos a su favor</b></p> <p><b>Derechos reales que gravaren la finca</b></p> <p><b>Derechos personales constituidos aen relación con la misma</b></p> <p><b>Frente</b></p> <p><b>Fecha de adquisición</b></p> <p><b>Costo de adquisición</b> 0</p>	122.650.977,61





Orden	Detalle del Epígrafe 1 Sub-Epi 4 FINCAS RUSTICAS	VALOR
130	<p style="text-align: right;"><i>Suma anterior.....</i></p> <p><b>Nombre de la finca</b>                    SAN CAYETANO, polígono 1, parcela 11</p> <p><b>Naturaleza del inmueble</b>                    Urbana</p> <p><b>Situación</b> SAN CAYETANO</p> <p>    <b>h ) Poligono</b>                                    <b>i ) Parcela</b></p> <p><b>Referencia Catastral</b>                    03059A00100011</p> <p><b>Situación</b></p> <p>    <b>Norte/Frente:</b></p> <p>    <b>Sur/Fondo:</b></p> <p>    <b>Este/Decha:</b></p> <p>    <b>Oeste/lzda:</b></p> <p><b>Superf. Solar m2</b>                    73995                                    <b>Superf. Constr. m2</b>    0</p> <p><b>Características, noticias sobre su construcción</b></p> <p><b>Estado de conservación</b></p> <p><b>Modificaciones posteriores a la fecha de aprobación</b></p> <p><b>Observaciones</b></p> <p><b>Naturaleza Juridica</b>                    Patrimonial de Propios</p> <p><b>Título en virtud del cual se atribuye al municipio</b></p> <p><b>Signatura de inscripción en el Registro de la Propiedad</b></p> <p><b>Tomo</b>                                    <b>Libro</b>                                    <b>Folio</b></p> <p><b>Finca</b>                                    <b>Núm. Inscripción</b></p> <p><b>Destino y acuerdo que lo hubiere dispuesto</b></p> <p><b>Derechos reales constituidos a su favor</b></p> <p><b>Derechos reales que gravaren la finca</b></p> <p><b>Derechos personales constituidos aen relación con la misma</b></p> <p><b>Frente</b></p> <p><b>Fecha de adquisición</b></p> <p><b>Costo de adquisición</b> 0</p>	122.651.068,64



Orden	Detalle del Epígrafe 1 Sub-Epi 4 FINCAS RUSTICAS	VALOR
131	<p style="text-align: right;"><i>Suma anterior.....</i></p> <p><b>Nombre de la finca</b>                    SAN CAYETANO, polígono 1, parcela 9</p> <p><b>Naturaleza del inmueble</b>                    Urbana</p> <p><b>Situación</b> SAN CAYETANO</p> <p>    <b>h ) Poligono</b>                                            <b>i ) Parcela</b></p> <p><b>Referencia Catastral</b>                    03059A00100009</p> <p><b>Situación</b></p> <p>    <b>Norte/Frente:</b></p> <p>    <b>Sur/Fondo:</b></p> <p>    <b>Este/Decha:</b></p> <p>    <b>Oeste/lzda:</b></p> <p><b>Superf. Solar m2</b>                    76205                                            <b>Superf. Constr. m2</b>    0</p> <p><b>Caractarerísticas, noticias sobre su construcción</b></p> <p><b>Estado de conservación</b></p> <p><b>Modificaciones posteriores a la fecha de aprobación</b></p> <p><b>Observaciones</b></p> <p><b>Naturaleza Juridica</b>                                            Patrimonial de Propios</p> <p><b>Título en virtud del cual se atribuye al municipio</b></p> <p><b>Signatura de inscripción en el Registro de la Propiedad</b></p> <p><b>Tomo</b>                                            <b>Libro</b>                                            <b>Folio</b></p> <p><b>Finca</b>                                            <b>Núm. Inscripción</b></p> <p><b>Destino y acuerdo que lo hubiere dispuesto</b></p> <p><b>Derechos reales constituidos a su favor</b></p> <p><b>Derechos reales que gravaren la finca</b></p> <p><b>Derechos personales constituidos aen relación con la misma</b></p> <p><b>Frente</b></p> <p><b>Fecha de adquisición</b></p> <p><b>Costo de adquisición</b> 0</p>	122.655.641,22



Orden	Detalle del Epígrafe 1 Sub-Epi 4 FINCAS RUSTICAS	VALOR
132	<p style="text-align: right;"><i>Suma anterior.....</i></p> <p><b>Nombre de la finca</b> EL MONJE, polígono 55, parcela 484</p> <p><b>Naturaleza del inmueble</b> Urbana</p> <p><b>Situación</b> EL MONJE</p> <p>h ) Poligono i ) Parcela</p> <p><b>Referencia Catastral</b> 03059A05500484</p> <p><b>Situación</b></p> <p>Norte/Frente:</p> <p>Sur/Fondo:</p> <p>Este/Decha:</p> <p>Oeste/lzda:</p> <p><b>Superf. Solar m2</b> 69514 <b>Superf. Constr. m2</b> 0</p> <p><b>Caractarerísticas, noticias sobre su construcción</b></p> <p><b>Estado de conservación</b></p> <p><b>Modificaciones posteriores a la fecha de aprobación</b></p> <p><b>Observaciones</b></p> <p><b>Naturaleza Juridica</b> Patrimonial de Propios</p> <p><b>Título en virtud del cual se atribuye al municipio</b></p> <p><b>Signatura de inscripción en el Registro de la Propiedad</b></p> <p><b>Tomo</b> <b>Libro</b> <b>Folio</b></p> <p><b>Finca</b> <b>Núm. Inscripción</b></p> <p><b>Destino y acuerdo que lo hubiere dispuesto</b></p> <p><b>Derechos reales constituidos a su favor</b></p> <p><b>Derechos reales que gravaren la finca</b></p> <p><b>Derechos personales constituidos aen relación con la misma</b></p> <p><b>Frente</b></p> <p><b>Fecha de adquisición</b></p> <p><b>Costo de adquisición</b> 0</p>	122.666.839,92



Orden	Detalle del Epígrafe 1 Sub-Epi 4 FINCAS RUSTICAS	VALOR
133	<p style="text-align: right;"><i>Suma anterior.....</i></p> <p><b>Nombre de la finca</b> LAS CORDILLERAS, polígono 1, parcela 18</p> <p><b>Naturaleza del inmueble</b> Urbana</p> <p><b>Situación</b> LAS CORDILLERAS</p> <p>h ) Poligono i ) Parcela</p> <p><b>Referencia Catastral</b> 03059A00100018</p> <p><b>Situación</b></p> <p>Norte/Frente:</p> <p>Sur/Fondo:</p> <p>Este/Decha:</p> <p>Oeste/lzda:</p> <p><b>Superf. Solar m2</b> 463 <b>Superf. Constr. m2</b> 0</p> <p><b>Caractarerísticas, noticias sobre su construcción</b></p> <p><b>Estado de conservación</b></p> <p><b>Modificaciones posteriores a la fecha de aprobación</b></p> <p><b>Observaciones</b></p> <p><b>Naturaleza Juridica</b> Patrimonial de Propios</p> <p><b>Título en virtud del cual se atribuye al municipio</b></p> <p><b>Signatura de inscripción en el Registro de la Propiedad</b></p> <p><b>Tomo</b> <b>Libro</b> <b>Folio</b></p> <p><b>Finca</b> <b>Núm. Inscripción</b></p> <p><b>Destino y acuerdo que lo hubiere dispuesto</b></p> <p><b>Derechos reales constituidos a su favor</b></p> <p><b>Derechos reales que gravaren la finca</b></p> <p><b>Derechos personales constituidos aen relación con la misma</b></p> <p><b>Frente</b></p> <p><b>Fecha de adquisición</b></p> <p><b>Costo de adquisición</b> 0</p>	122.676.049,98





Orden	Detalle del Epígrafe 1 Sub-Epi 4 FINCAS RUSTICAS	VALOR
134	<p style="text-align: right;"><i>Suma anterior.....</i></p> <p><b>Nombre de la finca</b> LAS CORDILLERAS, polígono 1, parcela 17</p> <p><b>Naturaleza del inmueble</b> Urbana</p> <p><b>Situación</b> LAS CORDILLERAS</p> <p>h ) Poligono i ) Parcela</p> <p><b>Referencia Catastral</b> 03059A00100017</p> <p><b>Situación</b></p> <p>Norte/Frente:</p> <p>Sur/Fondo:</p> <p>Este/Decha:</p> <p>Oeste/lzda:</p> <p><b>Superf. Solar m2</b> 553304 <b>Superf. Constr. m2</b> 0</p> <p><b>Características, noticias sobre su construcción</b></p> <p><b>Estado de conservación</b></p> <p><b>Modificaciones posteriores a la fecha de aprobación</b></p> <p><b>Observaciones</b></p> <p><b>Naturaleza Jurídica</b> Patrimonial de Propios</p> <p><b>Título en virtud del cual se atribuye al municipio</b></p> <p><b>Signatura de inscripción en el Registro de la Propiedad</b></p> <p><b>Tomo</b> <b>Libro</b> <b>Folio</b></p> <p><b>Finca</b> <b>Núm. Inscripción</b></p> <p><b>Destino y acuerdo que lo hubiere dispuesto</b></p> <p><b>Derechos reales constituidos a su favor</b></p> <p><b>Derechos reales que gravaren la finca</b></p> <p><b>Derechos personales constituidos aen relación con la misma</b></p> <p><b>Frente</b></p> <p><b>Fecha de adquisición</b></p> <p><b>Costo de adquisición</b> 0</p>	122.676.109,92



Orden	Detalle del Epígrafe 1 Sub-Epi 4 FINCAS RUSTICAS	VALOR
135	<p style="text-align: right;"><i>Suma anterior.....</i></p> <p><b>Nombre de la finca</b> SAN CAYETANO, polígono 42, parcela 45</p> <p><b>Naturaleza del inmueble</b> Urbana</p> <p><b>Situación</b> SAN CAYETANO</p> <p>h ) Poligono i ) Parcela</p> <p><b>Referencia Catastral</b> 03059A04200045</p> <p><b>Situación</b></p> <p>Norte/Frente:</p> <p>Sur/Fondo:</p> <p>Este/Decha:</p> <p>Oeste/lzda:</p> <p><b>Superf. Solar m2</b> 1292 <b>Superf. Constr. m2</b> 0</p> <p><b>Características, noticias sobre su construcción</b></p> <p><b>Estado de conservación</b></p> <p><b>Modificaciones posteriores a la fecha de aprobación</b></p> <p><b>Observaciones</b></p> <p><b>Naturaleza Jurídica</b> Patrimonial de Propios</p> <p><b>Título en virtud del cual se atribuye al municipio</b></p> <p><b>Signatura de inscripción en el Registro de la Propiedad</b></p> <p><b>Tomo</b> <b>Libro</b> <b>Folio</b></p> <p><b>Finca</b> <b>Núm. Inscripción</b></p> <p><b>Destino y acuerdo que lo hubiere dispuesto</b></p> <p><b>Derechos reales constituidos a su favor</b></p> <p><b>Derechos reales que gravaren la finca</b></p> <p><b>Derechos personales constituidos aen relación con la misma</b></p> <p><b>Frente</b></p> <p><b>Fecha de adquisición</b></p> <p><b>Costo de adquisición</b> 0</p>	122.751.382,04



Orden	Detalle del Epígrafe 1 Sub-Epi 4 FINCAS RUSTICAS	VALOR
136	<p style="text-align: right;"><i>Suma anterior.....</i></p> <p><b>Nombre de la finca</b> LAS CORDILLERAS, polígono 52, parcela 1</p> <p><b>Naturaleza del inmueble</b> Urbana</p> <p><b>Situación</b> LAS CORDILLERAS</p> <p>h ) Poligono i ) Parcela</p> <p><b>Referencia Catastral</b> 03059A05200001</p> <p><b>Situación</b></p> <p>Norte/Frente:</p> <p>Sur/Fondo:</p> <p>Este/Decha:</p> <p>Oeste/lzda:</p> <p><b>Superf. Solar m2</b> 983456 <b>Superf. Constr. m2</b> 0</p> <p><b>Características, noticias sobre su construcción</b></p> <p><b>Estado de conservación</b></p> <p><b>Modificaciones posteriores a la fecha de aprobación</b></p> <p><b>Observaciones</b></p> <p><b>Naturaleza Jurídica</b> Patrimonial de Propios</p> <p><b>Título en virtud del cual se atribuye al municipio</b></p> <p><b>Signatura de inscripción en el Registro de la Propiedad</b></p> <p><b>Tomo</b> <b>Libro</b> <b>Folio</b></p> <p><b>Finca</b> <b>Núm. Inscripción</b></p> <p><b>Destino y acuerdo que lo hubiere dispuesto</b></p> <p><b>Derechos reales constituidos a su favor</b></p> <p><b>Derechos reales que gravaren la finca</b></p> <p><b>Derechos personales constituidos aen relación con la misma</b></p> <p><b>Frente</b></p> <p><b>Fecha de adquisición</b></p> <p><b>Costo de adquisición</b> 0</p>	122.791.617,04



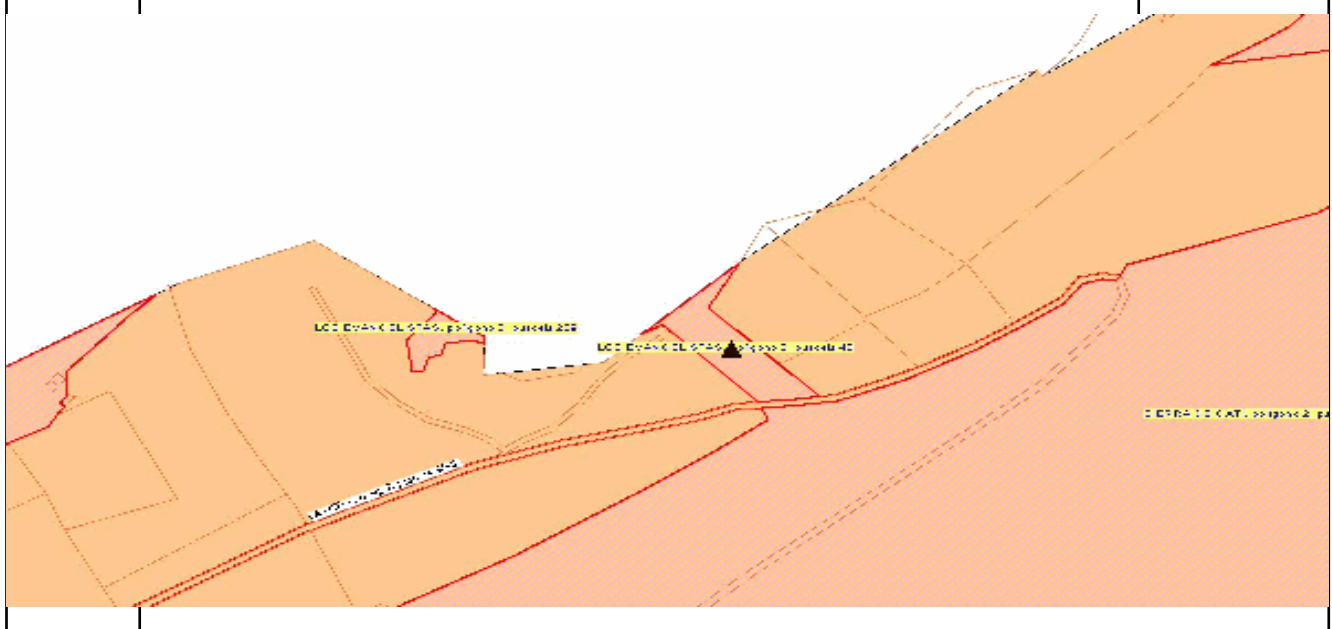
Orden	Detalle del Epígrafe 1 Sub-Epi 4 FINCAS RUSTICAS	VALOR
137	<p style="text-align: right;"><i>Suma anterior.....</i></p> <p><b>Nombre de la finca</b> LOS EVANGELISTAS, polígono 2, parcela 209</p> <p><b>Naturaleza del inmueble</b> Urbana</p> <p><b>Situación</b> LOS EVANGELISTAS</p> <p>h ) Poligono i ) Parcela</p> <p><b>Referencia Catastral</b> 03059A00200209</p> <p><b>Situación</b></p> <p>Norte/Frente:</p> <p>Sur/Fondo:</p> <p>Este/Decha:</p> <p>Oeste/lzda:</p> <p><b>Superf. Solar m2</b> 656 <b>Superf. Constr. m2</b> 0</p> <p><b>Caractarerísticas, noticias sobre su construcción</b></p> <p><b>Estado de conservación</b></p> <p><b>Modificaciones posteriores a la fecha de aprobación</b></p> <p><b>Observaciones</b></p> <p><b>Naturaleza Juridica</b> Patrimonial de Propios</p> <p><b>Título en virtud del cual se atribuye al municipio</b></p> <p><b>Signatura de inscripción en el Registro de la Propiedad</b></p> <p><b>Tomo</b> <b>Libro</b> <b>Folio</b></p> <p><b>Finca</b> <b>Núm. Inscripción</b></p> <p><b>Destino y acuerdo que lo hubiere dispuesto</b></p> <p><b>Derechos reales constituidos a su favor</b></p> <p><b>Derechos reales que gravaren la finca</b></p> <p><b>Derechos personales constituidos aen relación con la misma</b></p> <p><b>Frente</b></p> <p><b>Fecha de adquisición</b></p> <p><b>Costo de adquisición</b> 0</p>	122.924.572,80





Orden	Detalle del Epígrafe 1 Sub-Epi 4 FINCAS RUSTICAS	VALOR
138	<p style="text-align: right;"><i>Suma anterior.....</i></p> <p><b>Nombre de la finca</b> LOS EVANGELISTAS, polígono 2, parcela 48</p> <p><b>Naturaleza del inmueble</b> Urbana</p> <p><b>Situación</b> LOS EVANGELISTAS</p> <p>h ) Poligono i ) Parcela</p> <p><b>Referencia Catastral</b> 03059A00200048</p> <p><b>Situación</b></p> <p>Norte/Frente:</p> <p>Sur/Fondo:</p> <p>Este/Decha:</p> <p>Oeste/lzda:</p> <p><b>Superf. Solar m2</b> 2113 <b>Superf. Constr. m2</b> 0</p> <p><b>Características, noticias sobre su construcción</b></p> <p><b>Estado de conservación</b></p> <p><b>Modificaciones posteriores a la fecha de aprobación</b></p> <p><b>Observaciones</b></p> <p><b>Naturaleza Jurídica</b> Patrimonial de Propios</p> <p><b>Título en virtud del cual se atribuye al municipio</b></p> <p><b>Signatura de inscripción en el Registro de la Propiedad</b></p> <p><b>Tomo</b> <b>Libro</b> <b>Folio</b></p> <p><b>Finca</b> <b>Núm. Inscripción</b></p> <p><b>Destino y acuerdo que lo hubiere dispuesto</b></p> <p><b>Derechos reales constituidos a su favor</b></p> <p><b>Derechos reales que gravaren la finca</b></p> <p><b>Derechos personales constituidos aen relación con la misma</b></p> <p><b>Frente</b></p> <p><b>Fecha de adquisición</b></p> <p><b>Costo de adquisición</b> 0</p>	122.924.659,39

Orden	Detalle del Epígrafe 1 Sub-Epi 4 FINCAS RUSTICAS	VALOR
138	Valor que correspondería en venta Frutos y rentas que produce  Memorándum  Clasificación del suelo Calificación del suelo	284,94
	<i>Suma y sigue.....</i>	122.924.944,33



Orden	Detalle del Epígrafe 1 Sub-Epi 4 FINCAS RUSTICAS	VALOR
139	<p style="text-align: right;"><i>Suma anterior.....</i></p> <p><b>Nombre de la finca</b> LA HOYA, polígono 2, parcela 3</p> <p><b>Naturaleza del inmueble</b> Urbana</p> <p><b>Situación</b> LA HOYA</p> <p>h ) Poligono i ) Parcela</p> <p><b>Referencia Catastral</b> 03059A00200003</p> <p><b>Situación</b></p> <p>Norte/Frente:</p> <p>Sur/Fondo:</p> <p>Este/Decha:</p> <p>Oeste/lzda:</p> <p><b>Superf. Solar m2</b> 9833 <b>Superf. Constr. m2</b> 0</p> <p><b>Características, noticias sobre su construcción</b></p> <p><b>Estado de conservación</b></p> <p><b>Modificaciones posteriores a la fecha de aprobación</b></p> <p><b>Observaciones</b></p> <p><b>Naturaleza Juridica</b> Patrimonial de Propios</p> <p><b>Título en virtud del cual se atribuye al municipio</b></p> <p><b>Signatura de inscripción en el Registro de la Propiedad</b></p> <p><b>Tomo</b> <b>Libro</b> <b>Folio</b></p> <p><b>Finca</b> <b>Núm. Inscripción</b></p> <p><b>Destino y acuerdo que lo hubiere dispuesto</b></p> <p><b>Derechos reales constituidos a su favor</b></p> <p><b>Derechos reales que gravaren la finca</b></p> <p><b>Derechos personales constituidos aen relación con la misma</b></p> <p><b>Frente</b></p> <p><b>Fecha de adquisición</b></p> <p><b>Costo de adquisición</b> 0</p>	122.924.944,33

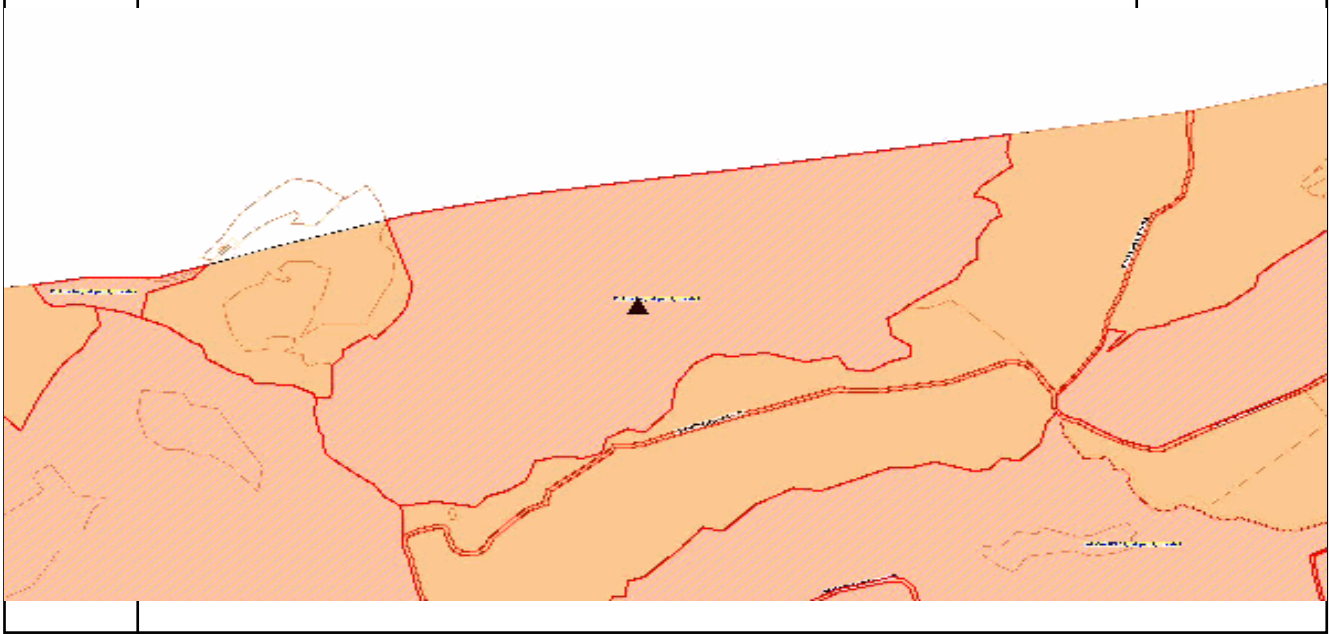


Orden	Detalle del Epígrafe 1 Sub-Epi 4 FINCAS RUSTICAS	VALOR
140	<p style="text-align: right;"><i>Suma anterior.....</i></p> <p><b>Nombre de la finca</b> LA HOYA, polígono 2, parcela 211</p> <p><b>Naturaleza del inmueble</b> Urbana</p> <p><b>Situación</b> LA HOYA</p> <p>h ) Poligono i ) Parcela</p> <p><b>Referencia Catastral</b> 03059A00200211</p> <p><b>Situación</b></p> <p>Norte/Frente:</p> <p>Sur/Fondo:</p> <p>Este/Decha:</p> <p>Oeste/Izda:</p> <p><b>Superf. Solar m2</b> 722 <b>Superf. Constr. m2</b> 0</p> <p><b>Caractarerísticas, noticias sobre su construcción</b></p> <p><b>Estado de conservación</b></p> <p><b>Modificaciones posteriores a la fecha de aprobación</b></p> <p><b>Observaciones</b></p> <p><b>Naturaleza Juridica</b> Patrimonial de Propios</p> <p><b>Título en virtud del cual se atribuye al municipio</b></p> <p><b>Signatura de inscripción en el Registro de la Propiedad</b></p> <p><b>Tomo</b> <b>Libro</b> <b>Folio</b></p> <p><b>Finca</b> <b>Núm. Inscripción</b></p> <p><b>Destino y acuerdo que lo hubiere dispuesto</b></p> <p><b>Derechos reales constituidos a su favor</b></p> <p><b>Derechos reales que gravaren la finca</b></p> <p><b>Derechos personales constituidos aen relación con la misma</b></p> <p><b>Frente</b></p> <p><b>Fecha de adquisición</b></p> <p><b>Costo de adquisición</b> 0</p>	122.926.279,72



Orden	Detalle del Epígrafe 1 Sub-Epi 4 FINCAS RUSTICAS	VALOR
141	<p style="text-align: right;"><i>Suma anterior.....</i></p> <p><b>Nombre de la finca</b> EL PUNTAL, polígono 3, parcela 3</p> <p><b>Naturaleza del inmueble</b> Urbana</p> <p><b>Situación</b> EL PUNTAL</p> <p>h ) Poligono i ) Parcela</p> <p><b>Referencia Catastral</b> 03059A00300003</p> <p><b>Situación</b></p> <p>Norte/Frente:</p> <p>Sur/Fondo:</p> <p>Este/Decha:</p> <p>Oeste/lzda:</p> <p><b>Superf. Solar m2</b> 212112 <b>Superf. Constr. m2</b> 0</p> <p><b>Caractarerísticas, noticias sobre su construcción</b></p> <p><b>Estado de conservación</b></p> <p><b>Modificaciones posteriores a la fecha de aprobación</b></p> <p><b>Observaciones</b></p> <p><b>Naturaleza Juridica</b> Patrimonial de Propios</p> <p><b>Título en virtud del cual se atribuye al municipio</b></p> <p><b>Signatura de inscripción en el Registro de la Propiedad</b></p> <p><b>Tomo</b> <b>Libro</b> <b>Folio</b></p> <p><b>Finca</b> <b>Núm. Inscripción</b></p> <p><b>Destino y acuerdo que lo hubiere dispuesto</b></p> <p><b>Derechos reales constituidos a su favor</b></p> <p><b>Derechos reales que gravaren la finca</b></p> <p><b>Derechos personales constituidos aen relación con la misma</b></p> <p><b>Frente</b></p> <p><b>Fecha de adquisición</b></p> <p><b>Costo de adquisición</b> 0</p>	122.926.374,70

Orden	Detalle del Epígrafe 1 Sub-Epi 4 FINCAS RUSTICAS	VALOR
141	<p><b>Valor que corresponderia en venta</b></p> <p><b>Frutos y rentas que produce</b></p> <p><b>Memorándum</b></p> <p><b>Clasificación del suelo</b></p> <p><b>Calificación del suelo</b></p>	28.853,79
	<i>Suma y sigue.....</i>	122.955.228,48





Orden	Detalle del Epígrafe 1 Sub-Epi 4 FINCAS RUSTICAS	VALOR
142	<p style="text-align: right;"><i>Suma anterior.....</i></p> <p><b>Nombre de la finca</b> EL PUNTAL, polígono 3, parcela 1</p> <p><b>Naturaleza del inmueble</b> Urbana</p> <p><b>Situación</b> EL PUNTAL</p> <p>h ) Poligono i ) Parcela</p> <p><b>Referencia Catastral</b> 03059A00300001</p> <p><b>Situación</b></p> <p>Norte/Frente:</p> <p>Sur/Fondo:</p> <p>Este/Decha:</p> <p>Oeste/Izda:</p> <p><b>Superf. Solar m2</b> 5524 <b>Superf. Constr. m2</b> 0</p> <p><b>Características, noticias sobre su construcción</b></p> <p><b>Estado de conservación</b></p> <p><b>Modificaciones posteriores a la fecha de aprobación</b></p> <p><b>Observaciones</b></p> <p><b>Naturaleza Jurídica</b> Patrimonial de Propios</p> <p><b>Título en virtud del cual se atribuye al municipio</b></p> <p><b>Signatura de inscripción en el Registro de la Propiedad</b></p> <p><b>Tomo</b> <b>Libro</b> <b>Folio</b></p> <p><b>Finca</b> <b>Núm. Inscripción</b></p> <p><b>Destino y acuerdo que lo hubiere dispuesto</b></p> <p><b>Derechos reales constituidos a su favor</b></p> <p><b>Derechos reales que gravaren la finca</b></p> <p><b>Derechos personales constituidos aen relación con la misma</b></p> <p><b>Frente</b></p> <p><b>Fecha de adquisición</b></p> <p><b>Costo de adquisición</b> 0</p>	122.955.228,48



Orden	Detalle del Epígrafe 1 Sub-Epi 4 FINCAS RUSTICAS	VALOR
143	<p style="text-align: right;"><i>Suma anterior.....</i></p> <p><b>Nombre de la finca</b> MANRESA, polígono 6, parcela 12</p> <p><b>Naturaleza del inmueble</b> Urbana</p> <p><b>Situación</b> MANRESA</p> <p>h ) Poligono i ) Parcela</p> <p><b>Referencia Catastral</b> 03059A00600012</p> <p><b>Situación</b></p> <p>Norte/Frente:</p> <p>Sur/Fondo:</p> <p>Este/Decha:</p> <p>Oeste/lzda:</p> <p><b>Superf. Solar m2</b> 286901 <b>Superf. Constr. m2</b> 0</p> <p><b>Caractarerísticas, noticias sobre su construcción</b></p> <p><b>Estado de conservación</b></p> <p><b>Modificaciones posteriores a la fecha de aprobación</b></p> <p><b>Observaciones</b></p> <p><b>Naturaleza Juridica</b> Patrimonial de Propios</p> <p><b>Título en virtud del cual se atribuye al municipio</b></p> <p><b>Signatura de inscripción en el Registro de la Propiedad</b></p> <p><b>Tomo</b> <b>Libro</b> <b>Folio</b></p> <p><b>Finca</b> <b>Núm. Inscripción</b></p> <p><b>Destino y acuerdo que lo hubiere dispuesto</b></p> <p><b>Derechos reales constituidos a su favor</b></p> <p><b>Derechos reales que gravaren la finca</b></p> <p><b>Derechos personales constituidos aen relación con la misma</b></p> <p><b>Frente</b></p> <p><b>Fecha de adquisición</b></p> <p><b>Costo de adquisición</b> 0</p>	122.955.929,11



Orden	Detalle del Epígrafe 1 Sub-Epi 4 FINCAS RUSTICAS	VALOR
144	<p style="text-align: right;"><i>Suma anterior.....</i></p> <p><b>Nombre de la finca</b> POZO DEL CURA, polígono 6, parcela 7</p> <p><b>Naturaleza del inmueble</b> Urbana</p> <p><b>Situación</b> POZO DEL CURA</p> <p>h ) Poligono i ) Parcela</p> <p><b>Referencia Catastral</b> 03059A00600007</p> <p><b>Situación</b></p> <p>Norte/Frente:</p> <p>Sur/Fondo:</p> <p>Este/Decha:</p> <p>Oeste/lzda:</p> <p><b>Superf. Solar m2</b> 17077 <b>Superf. Constr. m2</b> 0</p> <p><b>Caractarerísticas, noticias sobre su construcción</b></p> <p><b>Estado de conservación</b></p> <p><b>Modificaciones posteriores a la fecha de aprobación</b></p> <p><b>Observaciones</b></p> <p><b>Naturaleza Juridica</b> Patrimonial de Propios</p> <p><b>Título en virtud del cual se atribuye al municipio</b></p> <p><b>Signatura de inscripción en el Registro de la Propiedad</b></p> <p><b>Tomo</b> <b>Libro</b> <b>Folio</b></p> <p><b>Finca</b> <b>Núm. Inscripción</b></p> <p><b>Destino y acuerdo que lo hubiere dispuesto</b></p> <p><b>Derechos reales constituidos a su favor</b></p> <p><b>Derechos reales que gravaren la finca</b></p> <p><b>Derechos personales constituidos aen relación con la misma</b></p> <p><b>Frente</b></p> <p><b>Fecha de adquisición</b></p> <p><b>Costo de adquisición</b> 0</p>	122.994.957,54



Orden	Detalle del Epígrafe 1 Sub-Epi 4 FINCAS RUSTICAS	VALOR
145	<p style="text-align: right;"><i>Suma anterior.....</i></p> <p><b>Nombre de la finca</b> LAS HORTIGAS, polígono 6, parcela 1</p> <p><b>Naturaleza del inmueble</b> Urbana</p> <p><b>Situación</b> LAS HORTIGAS</p> <p>h ) Poligono i ) Parcela</p> <p><b>Referencia Catastral</b> 03059A00600001</p> <p><b>Situación</b></p> <p>Norte/Frente:</p> <p>Sur/Fondo:</p> <p>Este/Decha:</p> <p>Oeste/lzda:</p> <p><b>Superf. Solar m2</b> 49962 <b>Superf. Constr. m2</b> 0</p> <p><b>Caractarerísticas, noticias sobre su construcción</b></p> <p><b>Estado de conservación</b></p> <p><b>Modificaciones posteriores a la fecha de aprobación</b></p> <p><b>Observaciones</b></p> <p><b>Naturaleza Juridica</b> Patrimonial de Propios</p> <p><b>Título en virtud del cual se atribuye al municipio</b></p> <p><b>Signatura de inscripción en el Registro de la Propiedad</b></p> <p><b>Tomo</b> <b>Libro</b> <b>Folio</b></p> <p><b>Finca</b> <b>Núm. Inscripción</b></p> <p><b>Destino y acuerdo que lo hubiere dispuesto</b></p> <p><b>Derechos reales constituidos a su favor</b></p> <p><b>Derechos reales que gravaren la finca</b></p> <p><b>Derechos personales constituidos aen relación con la misma</b></p> <p><b>Frente</b></p> <p><b>Fecha de adquisición</b></p> <p><b>Costo de adquisición</b> 0</p>	122.997.278,00





Orden	Detalle del Epígrafe 1 Sub-Epi 4 FINCAS RUSTICAS	VALOR
146	<p style="text-align: right;"><i>Suma anterior.....</i></p> <p><b>Nombre de la finca</b> LAS HORTIGAS, polígono 5, parcela 6</p> <p><b>Naturaleza del inmueble</b> Urbana</p> <p><b>Situación</b> LAS HORTIGAS</p> <p>h ) Poligono i ) Parcela</p> <p><b>Referencia Catastral</b> 03059A00500006</p> <p><b>Situación</b></p> <p>Norte/Frente:</p> <p>Sur/Fondo:</p> <p>Este/Decha:</p> <p>Oeste/lzda:</p> <p><b>Superf. Solar m2</b> 113707 <b>Superf. Constr. m2</b> 0</p> <p><b>Caractarerísticas, noticias sobre su construcción</b></p> <p><b>Estado de conservación</b></p> <p><b>Modificaciones posteriores a la fecha de aprobación</b></p> <p><b>Observaciones</b></p> <p><b>Naturaleza Juridica</b> Patrimonial de Propios</p> <p><b>Título en virtud del cual se atribuye al municipio</b></p> <p><b>Signatura de inscripción en el Registro de la Propiedad</b></p> <p><b>Tomo</b> <b>Libro</b> <b>Folio</b></p> <p><b>Finca</b> <b>Núm. Inscripción</b></p> <p><b>Destino y acuerdo que lo hubiere dispuesto</b></p> <p><b>Derechos reales constituidos a su favor</b></p> <p><b>Derechos reales que gravaren la finca</b></p> <p><b>Derechos personales constituidos aen relación con la misma</b></p> <p><b>Frente</b></p> <p><b>Fecha de adquisición</b></p> <p><b>Costo de adquisición</b> 0</p>	123.000.364,71



Orden	Detalle del Epígrafe 1 Sub-Epi 4 FINCAS RUSTICAS	VALOR						
147	<p style="text-align: right;"><i>Suma anterior.....</i></p> <p><b>Nombre de la finca</b> LA SOLANETA, polígono 9, parcela 12</p> <p><b>Naturaleza del inmueble</b> Rústica</p> <p><b>Situación</b> LA SOLANETA</p> <p>h ) Poligono 9 i ) Parcela</p> <p><b>Referencia Catastral</b> 03059A009000120000IO</p> <p><b>Situación</b></p> <p>Norte/Frente:</p> <p>Sur/Fondo:</p> <p>Este/Decha:</p> <p>Oeste/lzda:</p> <p><b>Superf. Solar m2</b> 115724 <b>Superf. Constr. m2</b> 0</p> <p><b>Caractarerísticas, noticias sobre su construcción</b></p> <p><b>Estado de conservación</b> 9</p> <p><b>Modificaciones posteriores a la fecha de aprobación</b></p> <p><b>Observaciones</b> La finca forma parte del monte público "Sierra Baja y Lomas"</p> <p><b>Naturaleza Juridica</b> Patrimonial de Propios</p> <p><b>Título en virtud del cual se atribuye al municipio</b></p> <p><b>Signatura de inscripción en el Registro de la Propiedad</b></p> <table border="0" style="width: 100%;"> <tr> <td style="width: 20%;"><b>Tomo</b></td> <td style="width: 40%;"><b>Libro</b></td> <td style="width: 40%;"><b>Folio</b></td> </tr> <tr> <td>Finca 23478</td> <td></td> <td><b>Núm. Inscripción</b></td> </tr> </table> <p><b>Destino y acuerdo que lo hubiere dispuesto</b></p> <p><b>Derechos reales constituidos a su favor</b></p> <p><b>Derechos reales que gravaren la finca</b></p> <p><b>Derechos personales constituidos aen relación con la misma</b></p> <p><b>Frente</b></p> <p><b>Fecha de adquisición</b> 12</p> <p><b>Costo de adquisición</b> 0</p>	<b>Tomo</b>	<b>Libro</b>	<b>Folio</b>	Finca 23478		<b>Núm. Inscripción</b>	123.015.831,08
<b>Tomo</b>	<b>Libro</b>	<b>Folio</b>						
Finca 23478		<b>Núm. Inscripción</b>						



Orden	Detalle del Epígrafe 1 Sub-Epi 4 FINCAS RUSTICAS	VALOR
148	<p style="text-align: right;"><i>Suma anterior.....</i></p> <p><b>Nombre de la finca</b> BOCH, polígono 10, parcela 77</p> <p><b>Naturaleza del inmueble</b> Urbana</p> <p><b>Situación</b> BOCH</p> <p>h ) Poligono i ) Parcela</p> <p><b>Referencia Catastral</b> 03059A01000077</p> <p><b>Situación</b></p> <p>Norte/Frente:</p> <p>Sur/Fondo:</p> <p>Este/Decha:</p> <p>Oeste/lzda:</p> <p><b>Superf. Solar m2</b> 2495 <b>Superf. Constr. m2</b> 0</p> <p><b>Caractarerísticas, noticias sobre su construcción</b></p> <p><b>Estado de conservación</b></p> <p><b>Modificaciones posteriores a la fecha de aprobación</b></p> <p><b>Observaciones</b></p> <p><b>Naturaleza Juridica</b> Patrimonial de Propios</p> <p><b>Título en virtud del cual se atribuye al municipio</b></p> <p><b>Signatura de inscripción en el Registro de la Propiedad</b></p> <p><b>Tomo</b> <b>Libro</b> <b>Folio</b></p> <p><b>Finca</b> <b>Núm. Inscripción</b></p> <p><b>Destino y acuerdo que lo hubiere dispuesto</b></p> <p><b>Derechos reales constituidos a su favor</b></p> <p><b>Derechos reales que gravaren la finca</b></p> <p><b>Derechos personales constituidos aen relación con la misma</b></p> <p><b>Frente</b></p> <p><b>Fecha de adquisición</b></p> <p><b>Costo de adquisición</b> 0</p>	123.285.109,55



Orden	Detalle del Epígrafe 1 Sub-Epi 4 FINCAS RUSTICAS	VALOR
149	<p style="text-align: right;"><i>Suma anterior.....</i></p> <p><b>Nombre de la finca</b> BOCH, polígono 10, parcela 76</p> <p><b>Naturaleza del inmueble</b> Urbana</p> <p><b>Situación</b> BOCH</p> <p>h ) Poligono i ) Parcela</p> <p><b>Referencia Catastral</b> 03059A01000076</p> <p><b>Situación</b></p> <p>Norte/Frente:</p> <p>Sur/Fondo:</p> <p>Este/Decha:</p> <p>Oeste/Izda:</p> <p><b>Superf. Solar m2</b> 5661 <b>Superf. Constr. m2</b> 0</p> <p><b>Caractarerísticas, noticias sobre su construcción</b></p> <p><b>Estado de conservación</b></p> <p><b>Modificaciones posteriores a la fecha de aprobación</b></p> <p><b>Observaciones</b></p> <p><b>Naturaleza Juridica</b> Patrimonial de Propios</p> <p><b>Título en virtud del cual se atribuye al municipio</b></p> <p><b>Signatura de inscripción en el Registro de la Propiedad</b></p> <p><b>Tomo</b> <b>Libro</b> <b>Folio</b></p> <p><b>Finca</b> <b>Núm. Inscripción</b></p> <p><b>Destino y acuerdo que lo hubiere dispuesto</b></p> <p><b>Derechos reales constituidos a su favor</b></p> <p><b>Derechos reales que gravaren la finca</b></p> <p><b>Derechos personales constituidos aen relación con la misma</b></p> <p><b>Frente</b></p> <p><b>Fecha de adquisición</b></p> <p><b>Costo de adquisición</b> 0</p>	123.285.445,81

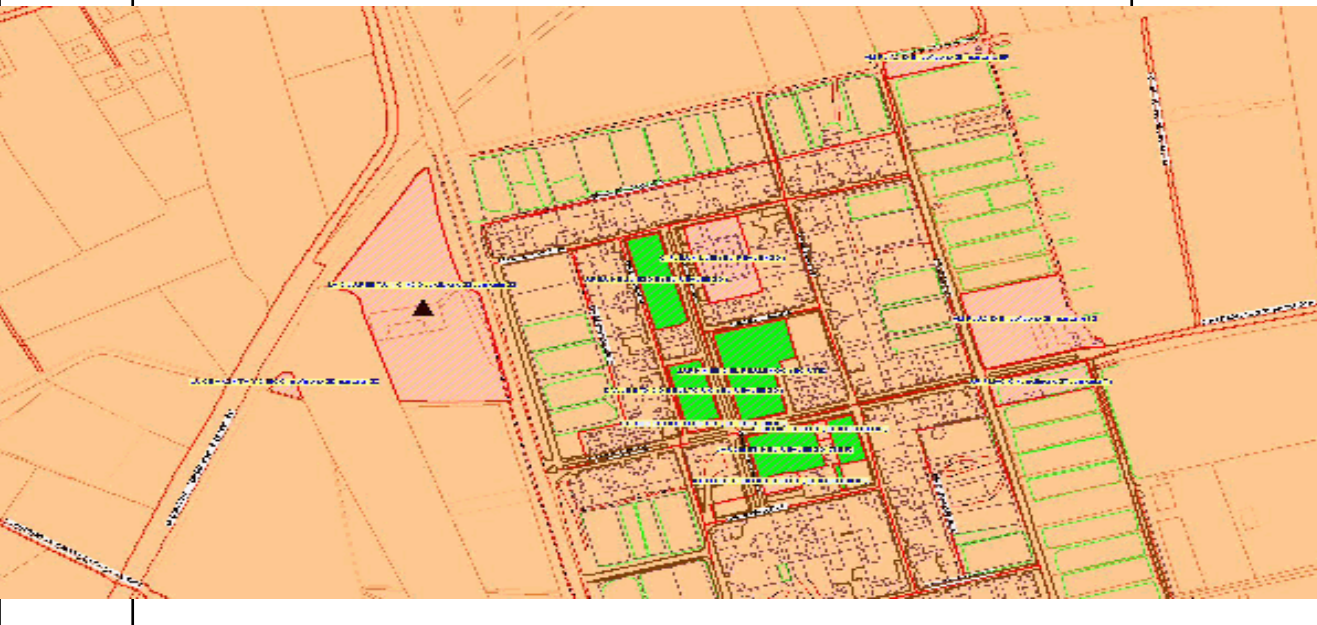




Orden	Detalle del Epígrafe 1 Sub-Epi 4 FINCAS RUSTICAS	VALOR
150	<p style="text-align: right;"><i>Suma anterior.....</i></p> <p><b>Nombre de la finca</b> MANRESA, polígono 7, parcela 3</p> <p><b>Naturaleza del inmueble</b> Urbana</p> <p><b>Situación</b> MANRESA</p> <p>h ) Poligono i ) Parcela</p> <p><b>Referencia Catastral</b> 03059A00700003</p> <p><b>Situación</b></p> <p>Norte/Frente:</p> <p>Sur/Fondo:</p> <p>Este/Decha:</p> <p>Oeste/lzda:</p> <p><b>Superf. Solar m2</b> 2418 <b>Superf. Constr. m2</b> 0</p> <p><b>Caractarerísticas, noticias sobre su construcción</b></p> <p><b>Estado de conservación</b></p> <p><b>Modificaciones posteriores a la fecha de aprobación</b></p> <p><b>Observaciones</b></p> <p><b>Naturaleza Juridica</b> Patrimonial de Propios</p> <p><b>Título en virtud del cual se atribuye al municipio</b></p> <p><b>Signatura de inscripción en el Registro de la Propiedad</b></p> <p><b>Tomo</b> <b>Libro</b> <b>Folio</b></p> <p><b>Finca</b> <b>Núm. Inscripción</b></p> <p><b>Destino y acuerdo que lo hubiere dispuesto</b></p> <p><b>Derechos reales constituidos a su favor</b></p> <p><b>Derechos reales que gravaren la finca</b></p> <p><b>Derechos personales constituidos aen relación con la misma</b></p> <p><b>Frente</b></p> <p><b>Fecha de adquisición</b></p> <p><b>Costo de adquisición</b> 0</p>	123.286.213,54



	Detalle del Epígrafe 1 Sub-Epi 4 FINCAS RUSTICAS	VALOR
151	<p style="text-align: right;"><i>Suma anterior.....</i></p> <p><b>Nombre de la finca</b> ANTIGU MATADERO EL REAL ENGO, polígono 38, parcela 22</p> <p><b>Naturaleza del inmueble</b> Urbana</p> <p><b>Situación</b> Entre las carreteras CV-90 y autopista de Torrevieja <b>h ) Poligono</b> <b>i ) Parcela</b></p> <p><b>Referencia Catastral</b> 03059A038000220000IR</p> <p><b>Situación</b></p> <p><b>Norte/Frente:</b> parcela 30 de la Unidad de Carreteras del Ministerio de Fomento</p> <p><b>Sur/Fondo:</b> parcela 9013 de Caja Pagadora II del Magrana</p> <p><b>Este/Decha:</b> parcela 9009 de la Generalitat Valenciana</p> <p><b>Oeste/Izda:</b> parcela 9019 de la Unidad de Carreteras del Ministerio de Fomento</p> <p><b>Superf. Solar m2</b> 17755 <b>Superf. Constr. m2</b> 0</p> <p><b>Características, noticias sobre su construcción</b></p> <p><b>Estado de conservación</b></p> <p><b>Modificaciones posteriores a la fecha de aprobación</b></p> <p><b>Observaciones</b> La dos fincas registrales que constituyen la parcela (nº 38035 y 38037) han sido objeto de varios procesos expropiatorios forzosos para constituir el trazado del AVE . La finca 38037 ya ha sido expropiada en su totalidad.</p> <p><b>Naturaleza Jurídica</b> Patrimonial de Propios</p> <p><b>Título en virtud del cual se atribuye al municipio</b> Certificación otorgada en Crevillent el 23/11/2012</p> <p><b>Signatura de inscripción en el Registro de la Propiedad</b></p> <p><b>Tomo</b> 1670 <b>Libro</b> 652 <b>Folio</b> 124</p> <p><b>Finca</b> 38035 <b>Núm. Inscripción</b> 1ª</p> <p><b>Destino y acuerdo que lo hubiere dispuesto</b></p> <p><b>Derechos reales constituidos a su favor</b></p> <p><b>Derechos reales que gravaren la finca</b></p> <p><b>Derechos personales constituidos aen relación con la misma</b></p> <p><b>Frente</b></p> <p><b>Fecha de adquisición</b></p> <p><b>Costo de adquisición</b> 0</p>	123.287.331,58

Orden	Detalle del Epígrafe 1 Sub-Epi 4 FINCAS RUSTICAS	VALOR
151	<p><b>Valor que correspondería en venta</b></p> <p><b>Frutos y rentas que produce</b></p> <p><b>Memorándum</b>  Como refleja la Escritura y el Libro Inventario inicialmente se afectó al servicio de matadero municipal sin establecerse un plazo de afección. En la inscripción efectuada el 12/02/2013 se canceló la condición resolutoria de afección.  En 2012 se derriba el edificio</p> <p><b>Clasificación del suelo</b>  <b>Calificación del suelo</b></p>	60.272,93
	<i>Suma y sigue.....</i>	123.347.604,51
		

Orden	Detalle del Epígrafe 1 Sub-Epi 4 FINCAS RUSTICAS	VALOR
152	<p style="text-align: right;"><i>Suma anterior.....</i></p> <p><b>Nombre de la finca</b> LA CUARENTA Y CINCO, polígono 38, parcela 32</p> <p><b>Naturaleza del inmueble</b> Urbana</p> <p><b>Situación</b> LA CUARENTA Y CINCO</p> <p>h ) Poligono i ) Parcela</p> <p><b>Referencia Catastral</b> 03059A03800032</p> <p><b>Situación</b></p> <p>Norte/Frente:</p> <p>Sur/Fondo:</p> <p>Este/Decha:</p> <p>Oeste/lzda:</p> <p><b>Superf. Solar m2</b> 395 <b>Superf. Constr. m2</b> 0</p> <p><b>Características, noticias sobre su construcción</b></p> <p><b>Estado de conservación</b></p> <p><b>Modificaciones posteriores a la fecha de aprobación</b></p> <p><b>Observaciones</b></p> <p><b>Naturaleza Jurídica</b> Patrimonial de Propios</p> <p><b>Título en virtud del cual se atribuye al municipio</b></p> <p><b>Signatura de inscripción en el Registro de la Propiedad</b></p> <p><b>Tomo</b> <b>Libro</b> <b>Folio</b></p> <p><b>Finca</b> <b>Núm. Inscripción</b></p> <p><b>Destino y acuerdo que lo hubiere dispuesto</b></p> <p><b>Derechos reales constituidos a su favor</b></p> <p><b>Derechos reales que gravaren la finca</b></p> <p><b>Derechos personales constituidos aen relación con la misma</b></p> <p><b>Frente</b></p> <p><b>Fecha de adquisición</b></p> <p><b>Costo de adquisición</b> 0</p>	123.347.604,51



Orden	Detalle del Epígrafe 1 Sub-Epi 4 FINCAS RUSTICAS	VALOR
153	<p style="text-align: right;"><i>Suma anterior.....</i></p> <p><b>Nombre de la finca</b> DERRAMADOR, polígono 15, parcela 22</p> <p><b>Naturaleza del inmueble</b> Urbana</p> <p><b>Situación</b> DERRAMADOR</p> <p>h ) Poligono i ) Parcela</p> <p><b>Referencia Catastral</b> 03059A01500022</p> <p><b>Situación</b></p> <p>Norte/Frente:</p> <p>Sur/Fondo:</p> <p>Este/Decha:</p> <p>Oeste/Izda:</p> <p><b>Superf. Solar m2</b> 5804 <b>Superf. Constr. m2</b> 0</p> <p><b>Características, noticias sobre su construcción</b></p> <p><b>Estado de conservación</b></p> <p><b>Modificaciones posteriores a la fecha de aprobación</b></p> <p><b>Observaciones</b></p> <p><b>Naturaleza Jurídica</b> Patrimonial de Propios</p> <p><b>Título en virtud del cual se atribuye al municipio</b></p> <p><b>Signatura de inscripción en el Registro de la Propiedad</b></p> <p><b>Tomo</b> <b>Libro</b> <b>Folio</b></p> <p><b>Finca</b> <b>Núm. Inscripción</b></p> <p><b>Destino y acuerdo que lo hubiere dispuesto</b></p> <p><b>Derechos reales constituidos a su favor</b></p> <p><b>Derechos reales que gravaren la finca</b></p> <p><b>Derechos personales constituidos aen relación con la misma</b></p> <p><b>Frente</b></p> <p><b>Fecha de adquisición</b></p> <p><b>Costo de adquisición</b> 0</p>	123.348.810,82





Orden	Detalle del Epígrafe 1 Sub-Epi 4 FINCAS RUSTICAS	VALOR
154	<p style="text-align: right;"><i>Suma anterior.....</i></p> <p><b>Nombre de la finca</b> RINCON DE LOS PABLOS, polígono 30, parcela 10</p> <p><b>Naturaleza del inmueble</b> Urbana</p> <p><b>Situación</b> RINCON DE LOS PABLOS</p> <p>h ) Poligono i ) Parcela</p> <p><b>Referencia Catastral</b> 03059A03000010</p> <p><b>Situación</b></p> <p>Norte/Frente:</p> <p>Sur/Fondo:</p> <p>Este/Decha:</p> <p>Oeste/lzda:</p> <p><b>Superf. Solar m2</b> 1101 <b>Superf. Constr. m2</b> 0</p> <p><b>Caractarerísticas, noticias sobre su construcción</b></p> <p><b>Estado de conservación</b></p> <p><b>Modificaciones posteriores a la fecha de aprobación</b></p> <p><b>Observaciones</b></p> <p><b>Naturaleza Juridica</b> Patrimonial de Propios</p> <p><b>Título en virtud del cual se atribuye al municipio</b></p> <p><b>Signatura de inscripción en el Registro de la Propiedad</b></p> <p><b>Tomo</b> <b>Libro</b> <b>Folio</b></p> <p><b>Finca</b> <b>Núm. Inscripción</b></p> <p><b>Destino y acuerdo que lo hubiere dispuesto</b></p> <p><b>Derechos reales constituidos a su favor</b></p> <p><b>Derechos reales que gravaren la finca</b></p> <p><b>Derechos personales constituidos aen relación con la misma</b></p> <p><b>Frente</b></p> <p><b>Fecha de adquisición</b></p> <p><b>Costo de adquisición</b> 0</p>	123.401.567,62



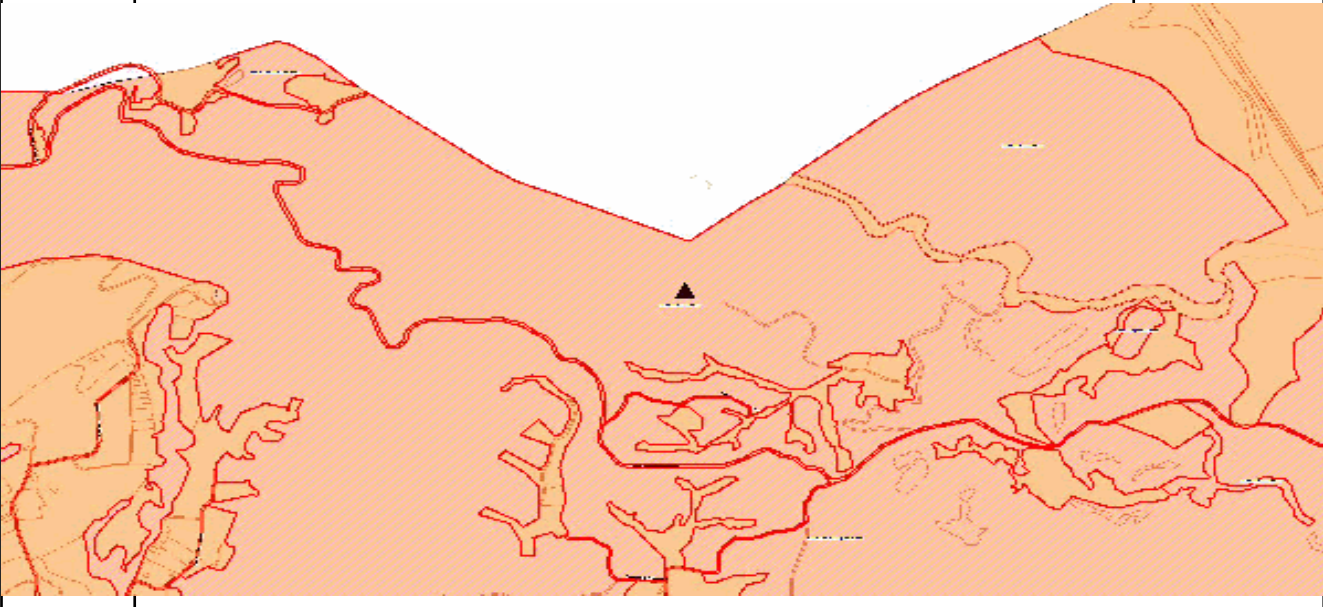
Orden	Detalle del Epígrafe 1 Sub-Epi 4 FINCAS RUSTICAS	VALOR
155	<p style="text-align: right;"><i>Suma anterior.....</i></p> <p><b>Nombre de la finca</b> AMOEXA, polígono 5, parcela 356</p> <p><b>Naturaleza del inmueble</b> Urbana</p> <p><b>Situación</b> AMOEXA</p> <p>h ) Poligono i ) Parcela</p> <p><b>Referencia Catastral</b> 03059A00500356</p> <p><b>Situación</b></p> <p>Norte/Frente:</p> <p>Sur/Fondo:</p> <p>Este/Decha:</p> <p>Oeste/lzda:</p> <p><b>Superf. Solar m2</b> 536876 <b>Superf. Constr. m2</b> 0</p> <p><b>Caractarerísticas, noticias sobre su construcción</b></p> <p><b>Estado de conservación</b></p> <p><b>Modificaciones posteriores a la fecha de aprobación</b></p> <p><b>Observaciones</b></p> <p><b>Naturaleza Juridica</b> Patrimonial de Propios</p> <p><b>Título en virtud del cual se atribuye al municipio</b></p> <p><b>Signatura de inscripción en el Registro de la Propiedad</b></p> <p><b>Tomo</b> <b>Libro</b> <b>Folio</b></p> <p><b>Finca</b> <b>Núm. Inscripción</b></p> <p><b>Destino y acuerdo que lo hubiere dispuesto</b></p> <p><b>Derechos reales constituidos a su favor</b></p> <p><b>Derechos reales que gravaren la finca</b></p> <p><b>Derechos personales constituidos aen relación con la misma</b></p> <p><b>Frente</b></p> <p><b>Fecha de adquisición</b></p> <p><b>Costo de adquisición</b> 0</p>	123.401.632,25







Orden	Detalle del Epígrafe 1 Sub-Epi 4 FINCAS RUSTICAS	VALOR
157	<p style="text-align: right;"><i>Suma anterior.....</i></p> <p><b>Nombre de la finca</b> MANRESA, polígono 6, parcela 10</p> <p><b>Naturaleza del inmueble</b> Urbana</p> <p><b>Situación</b> MANRESA</p> <p>h ) Poligono i ) Parcela</p> <p><b>Referencia Catastral</b> 03059A00600010</p> <p><b>Situación</b></p> <p>Norte/Frente:</p> <p>Sur/Fondo:</p> <p>Este/Decha:</p> <p>Oeste/lzda:</p> <p><b>Superf. Solar m2</b> 638629 <b>Superf. Constr. m2</b> 0</p> <p><b>Caractarerísticas, noticias sobre su construcción</b></p> <p><b>Estado de conservación</b></p> <p><b>Modificaciones posteriores a la fecha de aprobación</b></p> <p><b>Observaciones</b></p> <p><b>Naturaleza Juridica</b> Patrimonial de Propios</p> <p><b>Título en virtud del cual se atribuye al municipio</b></p> <p><b>Signatura de inscripción en el Registro de la Propiedad</b></p> <p><b>Tomo</b> <b>Libro</b> <b>Folio</b></p> <p><b>Finca</b> <b>Núm. Inscripción</b></p> <p><b>Destino y acuerdo que lo hubiere dispuesto</b></p> <p><b>Derechos reales constituidos a su favor</b></p> <p><b>Derechos reales que gravaren la finca</b></p> <p><b>Derechos personales constituidos aen relación con la misma</b></p> <p><b>Frente</b></p> <p><b>Fecha de adquisición</b></p> <p><b>Costo de adquisición</b> 0</p>	123.844.321,59

Orden	Detalle del Epígrafe 1 Sub-Epi 4 FINCAS RUSTICAS	VALOR
157	<p data-bbox="300 174 646 206">Valor que correspondería en venta</p> <p data-bbox="300 228 587 259">Frutos y rentas que produce</p> <p data-bbox="300 436 438 468">Memorándum</p> <p data-bbox="300 1198 529 1229">Clasificación del suelo</p> <p data-bbox="300 1229 518 1261">Calificación del suelo</p>	39.189,53
	<i>Suma y sigue.....</i>	123.883.511,12
		



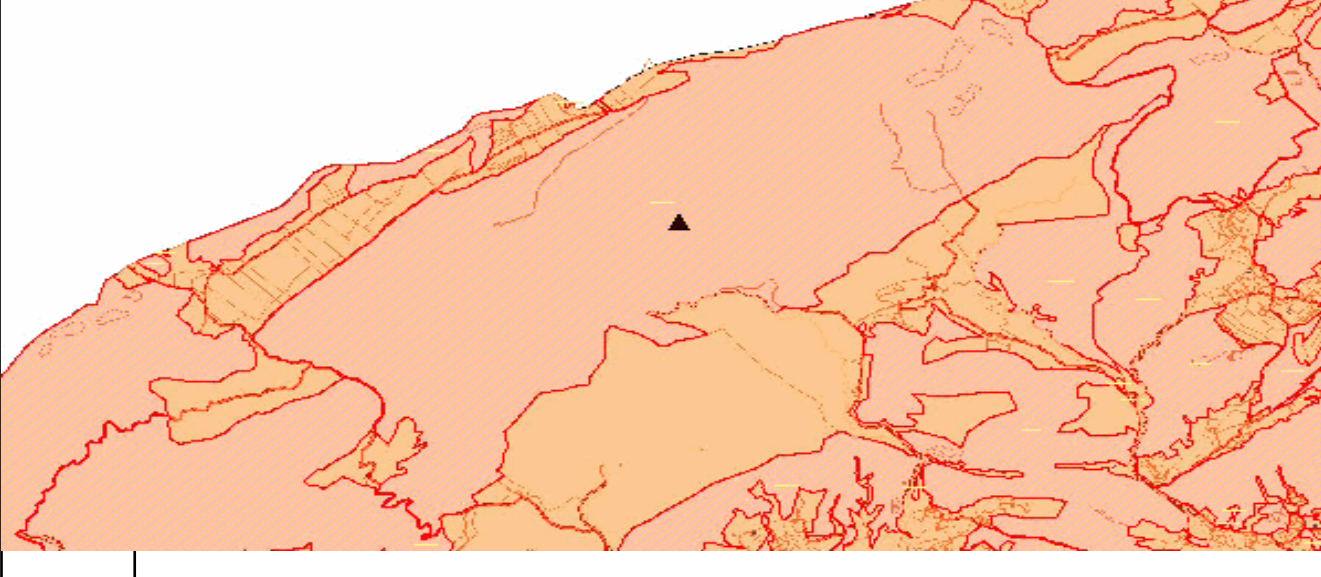
Orden	Detalle del Epígrafe 1 Sub-Epi 4 FINCAS RUSTICAS	VALOR
158	<p style="text-align: right;"><i>Suma anterior.....</i></p> <p><b>Nombre de la finca</b> LA HOYA, polígono 2, parcela 21</p> <p><b>Naturaleza del inmueble</b> Urbana</p> <p><b>Situación</b> LA HOYA</p> <p>h ) Poligono i ) Parcela</p> <p><b>Referencia Catastral</b> 03059A00200021</p> <p><b>Situación</b></p> <p>Norte/Frente:</p> <p>Sur/Fondo:</p> <p>Este/Decha:</p> <p>Oeste/Izda:</p> <p><b>Superf. Solar m2</b> 85912 <b>Superf. Constr. m2</b> 0</p> <p><b>Características, noticias sobre su construcción</b></p> <p><b>Estado de conservación</b></p> <p><b>Modificaciones posteriores a la fecha de aprobación</b></p> <p><b>Observaciones</b></p> <p><b>Naturaleza Juridica</b> Patrimonial de Propios</p> <p><b>Título en virtud del cual se atribuye al municipio</b></p> <p><b>Signatura de inscripción en el Registro de la Propiedad</b></p> <p><b>Tomo</b> <b>Libro</b> <b>Folio</b></p> <p><b>Finca</b> <b>Núm. Inscripción</b></p> <p><b>Destino y acuerdo que lo hubiere dispuesto</b></p> <p><b>Derechos reales constituidos a su favor</b></p> <p><b>Derechos reales que gravaren la finca</b></p> <p><b>Derechos personales constituidos aen relación con la misma</b></p> <p><b>Frente</b></p> <p><b>Fecha de adquisición</b></p> <p><b>Costo de adquisición</b> 0</p>	123.883.511,12



Orden	Detalle del Epígrafe 1 Sub-Epi 4 FINCAS RUSTICAS	VALOR
159	<p style="text-align: right;"><i>Suma anterior.....</i></p> <p><b>Nombre de la finca</b> SAN CAYETANO, polígono 1, parcela 1</p> <p><b>Naturaleza del inmueble</b> Urbana</p> <p><b>Situación</b> SAN CAYETANO</p> <p>h ) Poligono i ) Parcela</p> <p><b>Referencia Catastral</b> 03059A00100001</p> <p><b>Situación</b></p> <p>Norte/Frente:</p> <p>Sur/Fondo:</p> <p>Este/Decha:</p> <p>Oeste/lzda:</p> <p><b>Superf. Solar m2</b> 1572279 <b>Superf. Constr. m2</b> 0</p> <p><b>Características, noticias sobre su construcción</b></p> <p><b>Estado de conservación</b></p> <p><b>Modificaciones posteriores a la fecha de aprobación</b></p> <p><b>Observaciones</b></p> <p><b>Naturaleza Jurídica</b> Patrimonial de Propios</p> <p><b>Título en virtud del cual se atribuye al municipio</b></p> <p><b>Signatura de inscripción en el Registro de la Propiedad</b></p> <p><b>Tomo</b> <b>Libro</b> <b>Folio</b></p> <p><b>Finca</b> <b>Núm. Inscripción</b></p> <p><b>Destino y acuerdo que lo hubiere dispuesto</b></p> <p><b>Derechos reales constituidos a su favor</b></p> <p><b>Derechos reales que gravaren la finca</b></p> <p><b>Derechos personales constituidos aen relación con la misma</b></p> <p><b>Frente</b></p> <p><b>Fecha de adquisición</b></p> <p><b>Costo de adquisición</b> 0</p>	123.895.196,31



Orden	Detalle del Epígrafe 1 Sub-Epi 4 FINCAS RUSTICAS	VALOR
160	<p style="text-align: right;"><i>Suma anterior.....</i></p> <p><b>Nombre de la finca</b> SIERRA DE CATI, polígono 2, parcela 53</p> <p><b>Naturaleza del inmueble</b> Urbana</p> <p><b>Situación</b> SIERRA DE CATI</p> <p>h ) Poligono i ) Parcela</p> <p><b>Referencia Catastral</b> 03059A00200053</p> <p><b>Situación</b></p> <p>Norte/Frente:</p> <p>Sur/Fondo:</p> <p>Este/Decha:</p> <p>Oeste/lzda:</p> <p><b>Superf. Solar m2</b> 4261392 <b>Superf. Constr. m2</b> 0</p> <p><b>Características, noticias sobre su construcción</b></p> <p><b>Estado de conservación</b></p> <p><b>Modificaciones posteriores a la fecha de aprobación</b></p> <p><b>Observaciones</b></p> <p><b>Naturaleza Jurídica</b> Patrimonial de Propios</p> <p><b>Título en virtud del cual se atribuye al municipio</b></p> <p><b>Signatura de inscripción en el Registro de la Propiedad</b></p> <p><b>Tomo</b> <b>Libro</b> <b>Folio</b></p> <p><b>Finca</b> <b>Núm. Inscripción</b></p> <p><b>Destino y acuerdo que lo hubiere dispuesto</b></p> <p><b>Derechos reales constituidos a su favor</b></p> <p><b>Derechos reales que gravaren la finca</b></p> <p><b>Derechos personales constituidos aen relación con la misma</b></p> <p><b>Frente</b></p> <p><b>Fecha de adquisición</b></p> <p><b>Costo de adquisición</b> 0</p>	123.992.420,78

<b>Orden</b>	<b>Detalle del Epígrafe 1 Sub-Epi 4 FINCAS RUSTICAS</b>	<b>VALOR</b>
160	Valor que correspondería en venta Frutos y rentas que produce  Memorándum   Clasificación del suelo Calificación del suelo	262.860,82
	<i>Suma y sigue.....</i>	124.255.281,60
		

Orden	Detalle del Epígrafe 1 Sub-Epi 4 FINCAS RUSTICAS	VALOR
161	<p style="text-align: right;"><i>Suma anterior.....</i></p> <p><b>Nombre de la finca</b> LA HOYA, polígono 2, parcela 33</p> <p><b>Naturaleza del inmueble</b> Urbana</p> <p><b>Situación</b> LA HOYA</p> <p>h ) Poligono i ) Parcela</p> <p><b>Referencia Catastral</b> 03059A00200033</p> <p><b>Situación</b></p> <p>Norte/Frente:</p> <p>Sur/Fondo:</p> <p>Este/Decha:</p> <p>Oeste/lzda:</p> <p><b>Superf. Solar m2</b> 87345 <b>Superf. Constr. m2</b> 0</p> <p><b>Características, noticias sobre su construcción</b></p> <p><b>Estado de conservación</b></p> <p><b>Modificaciones posteriores a la fecha de aprobación</b></p> <p><b>Observaciones</b></p> <p><b>Naturaleza Jurídica</b> Patrimonial de Propios</p> <p><b>Título en virtud del cual se atribuye al municipio</b></p> <p><b>Signatura de inscripción en el Registro de la Propiedad</b></p> <p><b>Tomo</b> <b>Libro</b> <b>Folio</b></p> <p><b>Finca</b> <b>Núm. Inscripción</b></p> <p><b>Destino y acuerdo que lo hubiere dispuesto</b></p> <p><b>Derechos reales constituidos a su favor</b></p> <p><b>Derechos reales que gravaren la finca</b></p> <p><b>Derechos personales constituidos aen relación con la misma</b></p> <p><b>Frente</b></p> <p><b>Fecha de adquisición</b></p> <p><b>Costo de adquisición</b> 0</p>	124.255.281,60





Orden	Detalle del Epígrafe 1 Sub-Epi 4 FINCAS RUSTICAS	VALOR
162	<p style="text-align: right;"><i>Suma anterior.....</i></p> <p><b>Nombre de la finca</b> ERMITETES, polígono 5, parcela 168</p> <p><b>Naturaleza del inmueble</b> Urbana</p> <p><b>Situación</b> ERMITETES</p> <p>h ) Poligono i ) Parcela</p> <p><b>Referencia Catastral</b> 03059A00500168</p> <p><b>Situación</b></p> <p>Norte/Frente:</p> <p>Sur/Fondo:</p> <p>Este/Decha:</p> <p>Oeste/lzda:</p> <p><b>Superf. Solar m2</b> 534 <b>Superf. Constr. m2</b> 0</p> <p><b>Características, noticias sobre su construcción</b></p> <p><b>Estado de conservación</b></p> <p><b>Modificaciones posteriores a la fecha de aprobación</b></p> <p><b>Observaciones</b></p> <p><b>Naturaleza Juridica</b> Patrimonial de Propios</p> <p><b>Título en virtud del cual se atribuye al municipio</b></p> <p><b>Signatura de inscripción en el Registro de la Propiedad</b></p> <p><b>Tomo</b> <b>Libro</b> <b>Folio</b></p> <p><b>Finca</b> <b>Núm. Inscripción</b></p> <p><b>Destino y acuerdo que lo hubiere dispuesto</b></p> <p><b>Derechos reales constituidos a su favor</b></p> <p><b>Derechos reales que gravaren la finca</b></p> <p><b>Derechos personales constituidos aen relación con la misma</b></p> <p><b>Frente</b></p> <p><b>Fecha de adquisición</b></p> <p><b>Costo de adquisición</b> 0</p>	124.267.161,44

<b>Orden</b>  162	<b>Detalle del Epígrafe 1 Sub-Epi 4 FINCAS RUSTICAS</b>  Valor que correspondería en venta Frutos y rentas que produce  Memorándum   Clasificación del suelo Calificación del suelo	<b>VALOR</b>  69,57
	<i>Suma y sigue.....</i>	124.267.231,01

The map displays several land parcels in the area of ERMITETES. The parcels are outlined in red and labeled with their respective polygon and parcel numbers. The labels are: ERMITETES, polígono 5, parcela 174; ERMITETES, polígono 5, parcela 171; ERMITETES, polígono 5, parcela 169; ERMITETES, polígono 5, parcela 168; and ERMITETES, polígono 5, parcela 166. The background of the map is a light orange color with a diagonal hatched pattern.

Orden	Detalle del Epígrafe 1 Sub-Epi 4 FINCAS RUSTICAS	VALOR
163	<p style="text-align: right;"><i>Suma anterior.....</i></p> <p><b>Nombre de la finca</b> ERMITETES, polígono 5, parcela 169</p> <p><b>Naturaleza del inmueble</b> Urbana</p> <p><b>Situación</b> ERMITETES</p> <p>h ) Poligono i ) Parcela</p> <p><b>Referencia Catastral</b> 03059A00500169</p> <p><b>Situación</b></p> <p>Norte/Frente:</p> <p>Sur/Fondo:</p> <p>Este/Decha:</p> <p>Oeste/lzda:</p> <p><b>Superf. Solar m2</b> 598 <b>Superf. Constr. m2</b> 0</p> <p><b>Caractarerísticas, noticias sobre su construcción</b></p> <p><b>Estado de conservación</b></p> <p><b>Modificaciones posteriores a la fecha de aprobación</b></p> <p><b>Observaciones</b></p> <p><b>Naturaleza Juridica</b> Patrimonial de Propios</p> <p><b>Título en virtud del cual se atribuye al municipio</b></p> <p><b>Signatura de inscripción en el Registro de la Propiedad</b></p> <p><b>Tomo</b> <b>Libro</b> <b>Folio</b></p> <p><b>Finca</b> <b>Núm. Inscripción</b></p> <p><b>Destino y acuerdo que lo hubiere dispuesto</b></p> <p><b>Derechos reales constituidos a su favor</b></p> <p><b>Derechos reales que gravaren la finca</b></p> <p><b>Derechos personales constituidos aen relación con la misma</b></p> <p><b>Frente</b></p> <p><b>Fecha de adquisición</b></p> <p><b>Costo de adquisición</b> 0</p>	124.267.231,01



Orden	Detalle del Epígrafe 1 Sub-Epi 4 FINCAS RUSTICAS	VALOR
164	<p style="text-align: right;"><i>Suma anterior.....</i></p> <p><b>Nombre de la finca</b> ERMITETES, polígono 5, parcela 180</p> <p><b>Naturaleza del inmueble</b> Urbana</p> <p><b>Situación</b> ERMITETES</p> <p>h ) Poligono i ) Parcela</p> <p><b>Referencia Catastral</b> 03059A00500180</p> <p><b>Situación</b></p> <p>Norte/Frente:</p> <p>Sur/Fondo:</p> <p>Este/Decha:</p> <p>Oeste/lzda:</p> <p><b>Superf. Solar m2</b> 34508 <b>Superf. Constr. m2</b> 0</p> <p><b>Caractarerísticas, noticias sobre su construcción</b></p> <p><b>Estado de conservación</b></p> <p><b>Modificaciones posteriores a la fecha de aprobación</b></p> <p><b>Observaciones</b></p> <p><b>Naturaleza Juridica</b> Patrimonial de Propios</p> <p><b>Título en virtud del cual se atribuye al municipio</b></p> <p><b>Signatura de inscripción en el Registro de la Propiedad</b></p> <p><b>Tomo</b> <b>Libro</b> <b>Folio</b></p> <p><b>Finca</b> <b>Núm. Inscripción</b></p> <p><b>Destino y acuerdo que lo hubiere dispuesto</b></p> <p><b>Derechos reales constituidos a su favor</b></p> <p><b>Derechos reales que gravaren la finca</b></p> <p><b>Derechos personales constituidos aen relación con la misma</b></p> <p><b>Frente</b></p> <p><b>Fecha de adquisición</b></p> <p><b>Costo de adquisición</b> 0</p>	124.267.309,46



Orden	Detalle del Epígrafe 1 Sub-Epi 4 FINCAS RUSTICAS	VALOR
165	<p style="text-align: right;"><i>Suma anterior.....</i></p> <p><b>Nombre de la finca</b> MANRESA, polígono 7, parcela 5</p> <p><b>Naturaleza del inmueble</b> Urbana</p> <p><b>Situación</b> MANRESA</p> <p>h ) Poligono i ) Parcela</p> <p><b>Referencia Catastral</b> 03059A00700009</p> <p><b>Situación</b></p> <p>Norte/Frente:</p> <p>Sur/Fondo:</p> <p>Este/Decha:</p> <p>Oeste/lzda:</p> <p><b>Superf. Solar m2</b> 877 <b>Superf. Constr. m2</b> 0</p> <p><b>Caractarerísticas, noticias sobre su construcción</b></p> <p><b>Estado de conservación</b></p> <p><b>Modificaciones posteriores a la fecha de aprobación</b></p> <p><b>Observaciones</b></p> <p><b>Naturaleza Juridica</b> Patrimonial de Propios</p> <p><b>Título en virtud del cual se atribuye al municipio</b></p> <p><b>Signatura de inscripción en el Registro de la Propiedad</b></p> <p><b>Tomo</b> <b>Libro</b> <b>Folio</b></p> <p><b>Finca</b> <b>Núm. Inscripción</b></p> <p><b>Destino y acuerdo que lo hubiere dispuesto</b></p> <p><b>Derechos reales constituidos a su favor</b></p> <p><b>Derechos reales que gravaren la finca</b></p> <p><b>Derechos personales constituidos aen relación con la misma</b></p> <p><b>Frente</b></p> <p><b>Fecha de adquisición</b></p> <p><b>Costo de adquisición</b> 0</p>	124.272.001,20

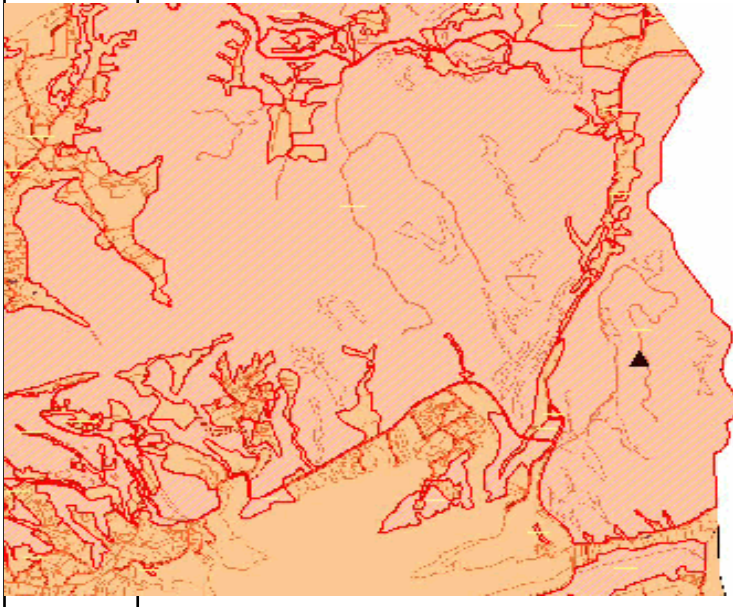




Orden	Detalle del Epígrafe 1 Sub-Epi 4 FINCAS RUSTICAS	VALOR
166	<p style="text-align: right;"><i>Suma anterior.....</i></p> <p><b>Nombre de la finca</b> ERMITETES, polígono 5, parcela 171</p> <p><b>Naturaleza del inmueble</b> Urbana</p> <p><b>Situación</b> ERMITETES</p> <p>h ) Poligono i ) Parcela</p> <p><b>Referencia Catastral</b> 03059A00500171</p> <p><b>Situación</b></p> <p>Norte/Frente:</p> <p>Sur/Fondo:</p> <p>Este/Decha:</p> <p>Oeste/lzda:</p> <p><b>Superf. Solar m2</b> 628 <b>Superf. Constr. m2</b> 0</p> <p><b>Caractarerísticas, noticias sobre su construcción</b></p> <p><b>Estado de conservación</b></p> <p><b>Modificaciones posteriores a la fecha de aprobación</b></p> <p><b>Observaciones</b></p> <p><b>Naturaleza Juridica</b> Patrimonial de Propios</p> <p><b>Título en virtud del cual se atribuye al municipio</b></p> <p><b>Signatura de inscripción en el Registro de la Propiedad</b></p> <p><b>Tomo</b> <b>Libro</b> <b>Folio</b></p> <p><b>Finca</b> <b>Núm. Inscripción</b></p> <p><b>Destino y acuerdo que lo hubiere dispuesto</b></p> <p><b>Derechos reales constituidos a su favor</b></p> <p><b>Derechos reales que gravaren la finca</b></p> <p><b>Derechos personales constituidos aen relación con la misma</b></p> <p><b>Frente</b></p> <p><b>Fecha de adquisición</b></p> <p><b>Costo de adquisición</b> 0</p>	124.272.117,15



Orden	Detalle del Epígrafe 1 Sub-Epi 4 FINCAS RUSTICAS	VALOR
167	<p style="text-align: right;"><i>Suma anterior.....</i></p> <p><b>Nombre de la finca</b> MANRESA, polígono 7, parcela 5</p> <p><b>Naturaleza del inmueble</b> Urbana</p> <p><b>Situación</b> MANRESA</p> <p>h ) Poligono i ) Parcela</p> <p><b>Referencia Catastral</b> 03059A00700005</p> <p><b>Situación</b></p> <p>Norte/Frente:</p> <p>Sur/Fondo:</p> <p>Este/Decha:</p> <p>Oeste/lzda:</p> <p><b>Superf. Solar m2</b> 1149485 <b>Superf. Constr. m2</b> 0</p> <p><b>Caractarerísticas, noticias sobre su construcción</b></p> <p><b>Estado de conservación</b></p> <p><b>Modificaciones posteriores a la fecha de aprobación</b></p> <p><b>Observaciones</b></p> <p><b>Naturaleza Juridica</b> Patrimonial de Propios</p> <p><b>Título en virtud del cual se atribuye al municipio</b></p> <p><b>Signatura de inscripción en el Registro de la Propiedad</b></p> <p><b>Tomo</b> <b>Libro</b> <b>Folio</b></p> <p><b>Finca</b> <b>Núm. Inscripción</b></p> <p><b>Destino y acuerdo que lo hubiere dispuesto</b></p> <p><b>Derechos reales constituidos a su favor</b></p> <p><b>Derechos reales que gravaren la finca</b></p> <p><b>Derechos personales constituidos aen relación con la misma</b></p> <p><b>Frente</b></p> <p><b>Fecha de adquisición</b></p> <p><b>Costo de adquisición</b> 0</p>	124.272.198,81

Orden	Detalle del Epígrafe 1 Sub-Epi 4 FINCAS RUSTICAS	VALOR
167	<p>Valor que correspondería en venta</p> <p>Frutos y rentas que produce</p> <p>Memorándum</p> <p>Clasificación del suelo</p> <p>Calificación del suelo</p>	227.878,52
	<i>Suma y sigue.....</i>	124.500.077,33
		

Orden	Detalle del Epígrafe 1 Sub-Epi 4 FINCAS RUSTICAS	VALOR
168	<p style="text-align: right;"><i>Suma anterior.....</i></p> <p><b>Nombre de la finca</b> EL MONJE, polígono 55, parcela 521</p> <p><b>Naturaleza del inmueble</b> Urbana</p> <p><b>Situación</b> EL MONJE</p> <p>h ) Poligono i ) Parcela</p> <p><b>Referencia Catastral</b> 03059A05500521</p> <p><b>Situación</b></p> <p>Norte/Frente:</p> <p>Sur/Fondo:</p> <p>Este/Decha:</p> <p>Oeste/lzda:</p> <p><b>Superf. Solar m2</b> 158675 <b>Superf. Constr. m2</b> 0</p> <p><b>Caractarerísticas, noticias sobre su construcción</b></p> <p><b>Estado de conservación</b></p> <p><b>Modificaciones posteriores a la fecha de aprobación</b></p> <p><b>Observaciones</b></p> <p><b>Naturaleza Juridica</b> Patrimonial de Propios</p> <p><b>Título en virtud del cual se atribuye al municipio</b></p> <p><b>Signatura de inscripción en el Registro de la Propiedad</b></p> <p><b>Tomo</b> <b>Libro</b> <b>Folio</b></p> <p><b>Finca</b> <b>Núm. Inscripción</b></p> <p><b>Destino y acuerdo que lo hubiere dispuesto</b></p> <p><b>Derechos reales constituidos a su favor</b></p> <p><b>Derechos reales que gravaren la finca</b></p> <p><b>Derechos personales constituidos aen relación con la misma</b></p> <p><b>Frente</b></p> <p><b>Fecha de adquisición</b></p> <p><b>Costo de adquisición</b> 0</p>	124.500.077,33



Orden	Detalle del Epígrafe 1 Sub-Epi 4 FINCAS RUSTICAS	VALOR
169	<p style="text-align: right;"><i>Suma anterior.....</i></p> <p><b>Nombre de la finca</b> EL MONJE, polígono 55, parcela 522</p> <p><b>Naturaleza del inmueble</b> Urbana</p> <p><b>Situación</b> EL MONJE</p> <p>h ) Poligono i ) Parcela</p> <p><b>Referencia Catastral</b> 03059A05500522</p> <p><b>Situación</b></p> <p>Norte/Frente:</p> <p>Sur/Fondo:</p> <p>Este/Decha:</p> <p>Oeste/lzda:</p> <p><b>Superf. Solar m2</b> 58740 <b>Superf. Constr. m2</b> 0</p> <p><b>Características, noticias sobre su construcción</b></p> <p><b>Estado de conservación</b></p> <p><b>Modificaciones posteriores a la fecha de aprobación</b></p> <p><b>Observaciones</b></p> <p><b>Naturaleza Juridica</b> Patrimonial de Propios</p> <p><b>Título en virtud del cual se atribuye al municipio</b></p> <p><b>Signatura de inscripción en el Registro de la Propiedad</b></p> <p><b>Tomo</b> <b>Libro</b> <b>Folio</b></p> <p><b>Finca</b> <b>Núm. Inscripción</b></p> <p><b>Destino y acuerdo que lo hubiere dispuesto</b></p> <p><b>Derechos reales constituidos a su favor</b></p> <p><b>Derechos reales que gravaren la finca</b></p> <p><b>Derechos personales constituidos aen relación con la misma</b></p> <p><b>Frente</b></p> <p><b>Fecha de adquisición</b></p> <p><b>Costo de adquisición</b> 0</p>	124.509.886,61





Orden	Detalle del Epígrafe 1 Sub-Epi 4 FINCAS RUSTICAS	VALOR
170	<p style="text-align: right;"><i>Suma anterior.....</i></p> <p><b>Nombre de la finca</b> Deula Polígono 59, Parcela 113</p> <p><b>Naturaleza del inmueble</b> Urbana</p> <p><b>Situación</b> DEULA</p> <p>h ) Poligono i ) Parcela</p> <p><b>Referencia Catastral</b> 03059A01400113</p> <p><b>Situación</b></p> <p>Norte/Frente:</p> <p>Sur/Fondo:</p> <p>Este/Decha:</p> <p>Oeste/lzda:</p> <p><b>Superf. Solar m2</b> 10930 <b>Superf. Constr. m2</b> 0</p> <p><b>Caractarerísticas, noticias sobre su construcción</b></p> <p><b>Estado de conservación</b></p> <p><b>Modificaciones posteriores a la fecha de aprobación</b></p> <p><b>Observaciones</b></p> <p><b>Naturaleza Juridica</b> Patrimonial de Propios</p> <p><b>Título en virtud del cual se atribuye al municipio</b></p> <p><b>Signatura de inscripción en el Registro de la Propiedad</b></p> <p><b>Tomo</b> <b>Libro</b> <b>Folio</b></p> <p><b>Finca</b> <b>Núm. Inscripción</b></p> <p><b>Destino y acuerdo que lo hubiere dispuesto</b></p> <p><b>Derechos reales constituidos a su favor</b></p> <p><b>Derechos reales que gravaren la finca</b></p> <p><b>Derechos personales constituidos aen relación con la misma</b></p> <p><b>Frente</b></p> <p><b>Fecha de adquisición</b></p> <p><b>Costo de adquisición</b></p>	124.513.515,81



Orden	Detalle del Epígrafe 1 Sub-Epi 4 FINCAS RUSTICAS	VALOR
171	<p style="text-align: right;"><i>Suma anterior.....</i></p> <p><b>Nombre de la finca</b> Polígono 14, parcela 147</p> <p><b>Naturaleza del inmueble</b> Rústica</p> <p><b>Situación</b> CAÑADA JUANA</p> <p>h ) Poligono i ) Parcela</p> <p><b>Referencia Catastral</b> 03059A01400147</p> <p><b>Situación</b></p> <p>Norte/Frente:</p> <p>Sur/Fondo:</p> <p>Este/Decha:</p> <p>Oeste/lzda:</p> <p><b>Superf. Solar m2</b> 15590 <b>Superf. Constr. m2</b> 0</p> <p><b>Caractarerísticas, noticias sobre su construcción</b></p> <p><b>Estado de conservación</b></p> <p><b>Modificaciones posteriores a la fecha de aprobación</b></p> <p><b>Observaciones</b> CONTIENE UN YACIMIENTO ARQUEOLOGICO</p> <p><b>Naturaleza Juridica</b> Patrimonial de Propios</p> <p><b>Título en virtud del cual se atribuye al municipio</b></p> <p><b>Signatura de inscripción en el Registro de la Propiedad</b></p> <p><b>Tomo</b> <b>Libro</b> <b>Folio</b></p> <p><b>Finca</b> <b>Núm. Inscripción</b></p> <p><b>Destino y acuerdo que lo hubiere dispuesto</b></p> <p><b>Derechos reales constituidos a su favor</b></p> <p><b>Derechos reales que gravaren la finca</b></p> <p><b>Derechos personales constituidos aen relación con la misma</b></p> <p><b>Frente</b></p> <p><b>Fecha de adquisición</b></p> <p><b>Costo de adquisición</b></p>	124.578.072,76



Orden	Detalle del Epígrafe 1 Sub-Epi 4 FINCAS RUSTICAS	VALOR
172	<p style="text-align: right;"><i>Suma anterior.....</i></p> <p><b>Nombre de la finca</b> Polígono 59, Parcela 115</p> <p><b>Naturaleza del inmueble</b> Rústica</p> <p><b>Situación</b> DEULA</p> <p>h ) Poligono i ) Parcela</p> <p><b>Referencia Catastral</b> 03059A05900115</p> <p><b>Situación</b></p> <p>Norte/Frente:</p> <p>Sur/Fondo:</p> <p>Este/Decha:</p> <p>Oeste/lzda:</p> <p><b>Superf. Solar m2</b> 9414 <b>Superf. Constr. m2</b> 0</p> <p><b>Características, noticias sobre su construcción</b></p> <p><b>Estado de conservación</b></p> <p><b>Modificaciones posteriores a la fecha de aprobación</b></p> <p><b>Observaciones</b></p> <p><b>Naturaleza Jurídica</b> Patrimonial de Propios</p> <p><b>Título en virtud del cual se atribuye al municipio</b></p> <p><b>Signatura de inscripción en el Registro de la Propiedad</b></p> <p><b>Tomo</b> <b>Libro</b> <b>Folio</b></p> <p><b>Finca</b> <b>Núm. Inscripción</b></p> <p><b>Destino y acuerdo que lo hubiere dispuesto</b></p> <p><b>Derechos reales constituidos a su favor</b></p> <p><b>Derechos reales que gravaren la finca</b></p> <p><b>Derechos personales constituidos aen relación con la misma</b></p> <p><b>Frente</b></p> <p><b>Fecha de adquisición</b></p> <p><b>Costo de adquisición</b></p>	124.719.416,75



Orden	Detalle del Epígrafe 1 Sub-Epi 4 FINCAS RUSTICAS	VALOR
173	<p style="text-align: right;"><i>Suma anterior.....</i></p> <p><b>Nombre de la finca</b> Polígono 49 Parcela 27</p> <p><b>Naturaleza del inmueble</b> Rústica</p> <p><b>Situación</b> MARCHANTE</p> <p>h ) Poligono i ) Parcela</p> <p><b>Referencia Catastral</b> 03059A04900027</p> <p><b>Situación</b></p> <p>Norte/Frente:</p> <p>Sur/Fondo:</p> <p>Este/Decha:</p> <p>Oeste/lzda:</p> <p><b>Superf. Solar m2</b> 11616 <b>Superf. Constr. m2</b> 0</p> <p><b>Características, noticias sobre su construcción</b></p> <p><b>Estado de conservación</b></p> <p><b>Modificaciones posteriores a la fecha de aprobación</b></p> <p><b>Observaciones</b></p> <p><b>Naturaleza Jurídica</b> Patrimonial de Propios</p> <p><b>Título en virtud del cual se atribuye al municipio</b></p> <p><b>Signatura de inscripción en el Registro de la Propiedad</b></p> <p><b>Tomo</b> <b>Libro</b> <b>Folio</b></p> <p><b>Finca</b> <b>Núm. Inscripción</b></p> <p><b>Destino y acuerdo que lo hubiere dispuesto</b></p> <p><b>Derechos reales constituidos a su favor</b></p> <p><b>Derechos reales que gravaren la finca</b></p> <p><b>Derechos personales constituidos aen relación con la misma</b></p> <p><b>Frente</b></p> <p><b>Fecha de adquisición</b></p> <p><b>Costo de adquisición</b></p>	124.775.155,16







Orden	Detalle del Epígrafe 1 Sub-Epi 4 FINCAS RUSTICAS	VALOR
174	<p style="text-align: right;"><i>Suma anterior.....</i></p> <p><b>Nombre de la finca</b> Polígono 49 Parcela 29</p> <p><b>Naturaleza del inmueble</b> Rústica</p> <p><b>Situación</b> MARCHANTE</p> <p>h ) Poligono i ) Parcela</p> <p><b>Referencia Catastral</b> 03059A04900029</p> <p><b>Situación</b></p> <p>Norte/Frente:</p> <p>Sur/Fondo:</p> <p>Este/Decha:</p> <p>Oeste/Izda:</p> <p><b>Superf. Solar m2</b> 6504 <b>Superf. Constr. m2</b> 0</p> <p><b>Caractarerísticas, noticias sobre su construcción</b></p> <p><b>Estado de conservación</b></p> <p><b>Modificaciones posteriores a la fecha de aprobación</b></p> <p><b>Observaciones</b></p> <p><b>Naturaleza Juridica</b> Título en virtud del cual se atribuye al municipio</p> <p><b>Signatura de inscripción en el Registro de la Propiedad</b></p> <p><b>Tomo</b> <b>Libro</b> <b>Folio</b></p> <p><b>Finca</b> <b>Núm. Inscripción</b></p> <p><b>Destino y acuerdo que lo hubiere dispuesto</b></p> <p><b>Derechos reales constituidos a su favor</b></p> <p><b>Derechos reales que gravaren la finca</b></p> <p><b>Derechos personales constituidos aen relación con la misma</b></p> <p><b>Frente</b></p> <p><b>Fecha de adquisición</b></p> <p><b>Costo de adquisición</b></p>	124.776.584,51



Orden	Detalle del Epígrafe 1 Sub-Epi 4 FINCAS RUSTICAS	VALOR
175	<p style="text-align: right;"><i>Suma anterior.....</i></p> <p><b>Nombre de la finca</b> POLIGONO 16, PARCELA 26</p> <p><b>Naturaleza del inmueble</b> Rústica</p> <p><b>Situación</b> POLIGONO 16, PARCELA 26 h ) Poligono 16 i ) Parcela</p> <p><b>Referencia Catastral</b> 03059A016000260000IU</p> <p><b>Situación</b></p> <p><b>Norte/Frente:</b> CARRETERA CV-875 y via Ferrea AVE</p> <p><b>Sur/Fondo:</b> resto finca de la que se segrega</p> <p><b>Este/Decha:</b> CARRETERA CV-875</p> <p><b>Oeste/lzda:</b> Camino de servicio de la via Ferrea AVE</p> <p><b>Superf. Solar m2</b> 575 <b>Superf. Constr. m2</b> 0</p> <p><b>Caractarerísticas, noticias sobre su construcción</b> ALTERON</p> <p><b>Estado de conservación</b> 16</p> <p><b>Modificaciones posteriores a la fecha de aprobación</b> <b>Observaciones</b></p> <p><b>Naturaleza Juridica</b> Patrimonial de Propios</p> <p><b>Título en virtud del cual se atribuye al municipio</b></p> <p><b>Signatura de inscripción en el Registro de la Propiedad</b></p> <p><b>Tomo</b> 1367 <b>Libro</b> 465 <b>Folio</b> 68</p> <p><b>Finca</b> 1631 <b>Núm. Inscripción</b></p> <p><b>Destino y acuerdo que lo hubiere dispuesto</b> Camino de servicio a la autovía A7</p> <p><b>Derechos reales constituidos a su favor</b></p> <p><b>Derechos reales que gravaren la finca</b></p> <p><b>Derechos personales constituidos aen relación con la misma</b></p> <p><b>Frente</b></p> <p><b>Fecha de adquisición</b> 02/12/2014 26</p> <p><b>Costo de adquisición</b> 02/12/2014</p>	124.777.384,83



					Folio Núm. <b>326-1</b>
<b>Detalle del Epígrafe 1 Sub-Epi 5 VIAS PUBLICAS</b>					<b>VALOR</b>

Orden	Denominación	Inicio	Término	Obser.	Valor
				<i>Suma anterior.....</i>	124.785.786,33
1	CALLE CIRCUMVALACION SUR	CALLE H		CALLE CTRA. ESTACION	1.100.328,18 Largo: 482,60 Ancho: 30,00
2	CALLE NOVELDA	CALLE SANTA POLA		CALLE ALMORADI	329.211,66 Largo: 211,30 Ancho: 20,50
3	CALLE DR. FLEMING	AVGDA GUTIERREZ DE CARDENAS		FINAL DE CASCO URBANO	149.141,84 Largo: 196,24 Ancho: 10,00
4	CALLE COLOMBIA	CALLE PUERTAS ORIHUELA		CALLE REVERENDO PASCUAL MARTINEZ	77.658,75 Largo: 104,27 Ancho: 9,80
5	CALLE PERU	CALLE DUQUE MAQUEDA		CALLE COLOMBIA	43.171,25 Largo: 69,96 Ancho: 8,12
6	CALLE DUQUE MAQUEDA	CALLE PUERTAS ORIHUELA		CALLE REVERENDO PASCUAL MARTINEZ	79.462,32 Largo: 104,56 Ancho: 10,00
7	CALLE E	CALLE AVENIDA DE ELCHE		CALLE ANSELMO MAS ESPINOSA	193.895,05 Largo: 156,23 Ancho: 16,33
8	CALLE D	CALLE ANSELMO MAS ESPINOSA		CALLE CIRCUMVALACION SUR	156.733,72 Largo: 145,23 Ancho: 14,20
9	PL. INDUSTRIA OESTE	FINAL DEL CASCO URBANO		CALLE REVERENDO PASCUAL MARTINEZ	65.596,93 Largo: 95,90 Ancho: 9,00
10	CALLE G	CALLE AVENIDA DE ELCHE		CALLE CIRCUMVALACION SUR	255.784,62 Largo: 248,38 Ancho: 13,55
11	PL. INDUSTRIAL SUD	CALLE OSCAR ESPLA		FINAL DE CASCO URBANO	249.115,82 Largo: 381,14 Ancho: 8,60
12	CALLE FOCHE	CALLE SENDRA		CALLE VEREDA DE LES FOTJES	60.098,83 Largo: 131,80 Ancho: 6,00
13	CALLE MANUEL SANCHIS GUARNER	FINAL DEL CASCO URBANO		CALLE ECUADOR	674.510,64 Largo: 521,06 Ancho: 17,00
14	CALLE SENDRA	FINAL DEL CASCO URBANO		CALLE LLORENS	255.833,58 Largo: 1251,00 Ancho: 1,63
15	CALLE LLORENS	CALLE VIRGEN DE LA SALUD		CALLE VIRGEN DE LA SALUD	1.656.450,00 Largo: 1602,00 Ancho: 12,77
16	CALLE MACHA	FINAL DEL CASCO URBANO		CALLE ANGEL	960.336,00 Largo: 1026,00 Ancho: 12,00
17	CALLE TABLILLA			CALLE VIRGEN DE LA SALUD	306.433,84 Largo: 279,74 Ancho: 14,00
18	CALLE F	CALLE ANSELMO MAS ESPINOSA		CALLE CIRCUMVALACION SUR	176.534,55 Largo: 146,09 Ancho: 15,90
19	CALLE MONOVER	CALLE TORREVIEJA		CALLE ONIL	151.586,49 Largo: 340,31 Ancho: 9,60

Suma anterior.....

131.727.670,40

Orden	Descripción	Inicio	Término	Valor
20	CALLE JARDINES ABEL ZAPLANA BELEN Y MARIA ASENCIO	CALLE EL SALVADOR	CALLE DOÑA PEPITA	78.167,35 Largo: 114,28 Ancho: 9,00
21	CALLE ALMORADI	CALLE SANTA POLA	CALLE TEULADA	501.679,16 Largo: 440,07 Ancho: 15,00
22	CALLE SANTA POLA	CALLE ALMORADI	CALLE TEULADA	646.338,24 Largo: 614,04 Ancho: 13,85
23	CALLE IBI	CALLE SANTA POLA	FINAL DE CASCO URBANO	409.057,04 Largo: 235,86 Ancho: 22,82
24	CALLE CATRAL	CALLE SANTA POLA	CALLE TEULADA	259.801,60 Largo: 196,69 Ancho: 17,38
25	CALLE TEULADA	CALLE ALMORADI	CALLE SANTA POLA	823.613,34 Largo: 396,92 Ancho: 25,00
26	CALLE COX	CALLE TEULADA	CALLE PEGO	399.214,87 Largo: 150,08 Ancho: 35,00
27	CALLE SEVERO OCHOA	AVGDA GUTIERREZ DE CARDENAS	CALLE REVERENDO PASCUAL MARTINEZ	76.277,66 Largo: 96,04 Ancho: 10,45
28	CALLE POLOP	CALLE PEGO	FINAL DE CASCO URBANO	281.741,93 Largo: 242,93 Ancho: 15,26
29	CALLE RAIG	CALLE RAMIRO MAEZTU	CALLE RINCON SALAO	220.400,00 Largo: 224,51 Ancho: 12,92
30	CALLE XIXONA	CALLE MONOVER	CALLE ALTEA	151.141,31 Largo: 213,84 Ancho: 9,30
31	CALLE BIAR	AVGDA GUTIERREZ DE CARDENAS	CALLE ALTEA	137.383,35 Largo: 318,37 Ancho: 9,30
32	CALLE TORREVIEJA	AVGDA GUTIERREZ DE CARDENAS	CALLE FONDO DE LES NEUS	212.357,68 Largo: 300,45 Ancho: 9,30
33	CALLE ALTEA	CALLE FONDO DE LES NEUS	CALLE ONIL	152.847,87 Largo: 354,21 Ancho: 9,30
34	CALLE ONIL	AVGDA GUTIERREZ DE CARDENAS	CALLE ALTEA	142.288,59 Largo: 329,74 Ancho: 9,30
35	CALLE POLIGONO INDUSTRIAL OESTE	FINAL DEL CASCO URBANO	AVGDA GUTIERREZ DE CARDENAS	761.730,47 Largo: 835,23 Ancho: 12,00
36	PD. AMPLA	CALLE ANSELMO MAS ESPINOSA	CALLE CAMINO ARQUET	358.195,45 Largo: 554,48 Ancho: 8,50
37	CALLE CAMINO ARQUET	CALLE ANSELMO MAS ESPINOSA	PD. AMPLA	776.194,34 Largo: 880,44 Ancho: 11,60
38	CALLE PEGO	CALLE POLOP	FINAL DE CASCO URBANO	526.045,19 Largo: 453,58 Ancho: 15,26
39	CALLE BAJOS HOSPITAL	PASEO DELS ABRETS	CALLE HABANERA	83.070,00 Largo: 131,50 Ancho: 8,10

Suma anterior.....

138.725.215,84

Orden	Descripción	Inicio	Término	Valor
40	CALLE TRAPERIA	CALLE FLOR	CALLE DEL CARMEN	20.438,32
				Largo: 48,52 Ancho: 5,40
41	CALLE PINTOR SOROLLA	CALLE JORGE JUAN	CALLE ANTON MAS RAFAEL	24.767,59
				Largo: 67,89 Ancho: 4,80
42	CALLE MOLINA	CALLE LOS MOLINOS	CALLE SAN JOSE	55.186,92
				Largo: 121,02 Ancho: 6,00
43	CALLE EL CANTO	CALLE PEDRO SOLER	CALLE MOLINA	17.321,11
				Largo: 37,98 Ancho: 6,00
44	CALLE SAN JOSE	CALLE MOLINA	CALLE SAN MIGUEL	61.916,59
				Largo: 169,73 Ancho: 4,80
45	CALLE DIEGO LOPEZ	SIN SALIDA	CALLE SAN PASCUAL	11.127,86
				Largo: 48,81 Ancho: 3,00
46	CALLE SAN PASCUAL	CALLE DIEGO LOPEZ	CALLE PURISIMA	21.217,04
				Largo: 79,76 Ancho: 3,50
47	CALLE BONAIRE	CALLE MACHA	CALLE VAYONA	70.983,78
				Largo: 61,65 Ancho: 15,00
48	PASEO DELS ABRETS	CALLE VIRGEN DE LA SALUD	CALLE VEREDA DE LES FOTJES	313.003,29
				Largo: 333,69 Ancho: 12,00
49	CALLE BARCO	CALLE CHACON	CALLE DEL CARMEN	26.177,26
				Largo: 111,87 Ancho: 3,00
50	CALLE ENRIQUE VALERA	CALLE SAN SALVADOR	CALLE JOSE IGNACIO	89.284,55
				Largo: 184,62 Ancho: 6,20
51	CALLE OLIVOS	CALLE ENRIQUE VALERA	CALLE SAN JOAQUIN	15.303,00
				Largo: 65,40 Ancho: 3,00
52	CALLE JOSE IGNACIO	CALLE OLIVOS	CALLE ENRIQUE VALERA	33.795,12
				Largo: 120,18 Ancho: 3,70
53	CALLE PURISIMA	CALLE ENRIQUE VALERA	PLAZA CONSTITUCION	72.479,19
				Largo: 170,30 Ancho: 5,60
54	PLAZA CONSTITUCION	CALLE PURISIMA	CALLE PURISIMA	114.000,00
				Largo: 50,00 Ancho: 30,00
55	CALLE MAYOR	CALLE SAN RAFAEL	CALLE PURISIMA	31.158,11
				Largo: 102,49 Ancho: 4,00
56	CALLE SAN MIGUEL	CALLE RAMN Y CAJAL	CALLE MAYOR	16.337,06
				Largo: 42,99 Ancho: 5,00
57	CALLE SAN PANCRACIO	CALLE SAN JOSE	CALLE LLAVADOR	26.528,00
				Largo: 80,98 Ancho: 4,20
58	CALLE ECHEGARAY	CALLE PERDIGONERA	PASEO DELS ABRETS	85.341,90
				Largo: 147,75 Ancho: 7,60
59	CALLE RUEDA CALVARIO	CALLE VAYONA	CALLE RINCON SALAO	70.170,04
				Largo: 108,62 Ancho: 8,50

Suma anterior.....

139.901.752,57

Orden	Descripción	Inicio	Término	Valor
60	PD. GARGANTE	FINAL DEL CASCO URBANO	CALLE AVENIDA DE ELCHE	475.043,13 Largo: 403,26 Ancho: 15,50
61	CALLE URUGUAY	CALLE LOS MOLINOS	FINAL DE CASCO URBANO	18.656,65 Largo: 81,83 Ancho: 3,00
62	CALLE RAMIRO MAEZTU	CALLE LOS MOLINOS	CALLE VAYONA	300.476,42 Largo: 177,44 Ancho: 7,50
63	CALLE BEQUER	CALLE LOS MOLINOS		131.779,40 Largo: 169,99 Ancho: 10,20
64	CALLE LOS MOLINOS	FINAL DEL CASCO URBANO	CALLE MOLINA	725.874,92 Largo: 616,75 Ancho: 15,00
65	CALLE PEDRO SOLER	CALLE SIERRA	CALLE SAN JOAQUIN	167.365,37 Largo: 252,44 Ancho: 8,50
66	CALLE TRAFALGAR	CALLE PEDRO SOLER	CALLE SIERRA	7.557,19 Largo: 39,77 Ancho: 2,50
67	CALLE PERAL	CALLE SIERRA	CALLE PEÑETA	9.161,24 Largo: 23,36 Ancho: 5,16
68	CALLE FLOR	CALLE MOLINA	CALLE ANTON MAS RAFAEL	30.012,71 Largo: 76,96 Ancho: 5,00
69	CALLE HLADORES	CALLE SIERRA	CALLE PEÑETA	20.645,15 Largo: 38,81 Ancho: 7,00
70	CALLE ANTON MAS RAFAEL	CALLE TRAPERIA	CALLE SAN RAFAEL	63.583,80 Largo: 125,41 Ancho: 6,50
71	CALLE VAYONA	FINAL DEL CASCO URBANO	CALLE SIERRA	294.840,00 Largo: 540,00 Ancho: 7,00
72	CALLE SIERRA	CALLE MACHA	CALLE MOLINA	194.223,32 Largo: 300,66 Ancho: 8,50
73	CALLE TEJEDORES	CALLE DEL CARMEN	PASEO DE LA RAMBLA	70.166,79 Largo: 132,23 Ancho: 6,60
74	CALLE SAN ANTONIO	SIN SALIDA	CALLE SAN PANCRACIO	42.406,29 Largo: 135,92 Ancho: 4,00
75	CALLE FRONICA	CALLE SAN JOAQUIN	CALLE CHACON	5.571,88 Largo: 29,33 Ancho: 2,50
76	CALLE CHACON	CALLE SAN CRISTOBAL	CALLE SAN PASCUAL	55.421,48 Largo: 151,18 Ancho: 4,70
77	CALLE SAN CRISTOBAL	CALLE CHACON	CALLE SAN ANTONIO	17.368,07 Largo: 48,41 Ancho: 4,60
78	CALLE SANTA CLARA	FINAL DEL CASCO URBANO	CALLE RAMIRO MAEZTU	115.554,23 Largo: 160,05 Ancho: 9,50
79	CALLE PEÑETA	CALLE RINCON SALAO	CALLE MOLINA	43.397,81 Largo: 114,20 Ancho: 5,00



Suma anterior.....

142.690.858,42

Orden	Descripción	Inicio	Término	Valor
80	CALLE MAGALLANES	CALLE JARDINES ABEL ZAPLANA BELEN Y MARIA ASENCIO	CALLE PAÁEIG L'ESTACIO	33.204,81 Largo: 48,55 Ancho: 9,00
81	CALLE BENIDORM	CALLE SANTA POLA	CALLE ALMORADI	406.840,21 Largo: 294,94 Ancho: 18,15
82	CALLE EL CAMPANAR	CALLE AVENIDA DE ELCHE	CALLE LES MORERES	542.130,72 Largo: 339,68 Ancho: 21,00
83	CALLE LA MITJANA		CALLE LES MORERES	492.269,56 Largo: 259,09 Ancho: 25,00
84	CALLE LES PONTES	CALLE AVENIDA DE ELCHE	CALLE LA MITJANA	949.610,07 Largo: 594,99 Ancho: 21,00
85	CALLE EL TERROS	CALLE LES PONTES	CALLE LA MITJANA	816.212,77 Largo: 511,41 Ancho: 21,00
86	CALLE SANT JURI	CALLE AVENIDA DE ELCHE	CALLE LES PONTES	147.051,39 Largo: 157,31 Ancho: 12,30
87	CALLE LA VELA	CALLE AVENIDA DE ELCHE	CALLE LES MORERES	155.057,59 Largo: 165,87 Ancho: 12,30
88	CALLE LES CANTERES		CALLE EL CAMPANAR	352.537,10 Largo: 231,93 Ancho: 20,00
89	PL. INDUSTRIAL EL BOCH	CALLE AVENIDA DE ELCHE	CALLE LES CANTERES	378.176,73 Largo: 236,95 Ancho: 21,00
90	CALLE LES CORDILLERES	CALLE AVENIDA DE ELCHE	POLIGONO INDUSTRIAL EL BOCH	146.810,75 Largo: 193,17 Ancho: 10,00
91	CALLE CUESTA AMOROS	CALLE REVERENDO PASCUAL MARTINEZ	FINAL DE CASCO URBANO	100.667,40 Largo: 132,46 Ancho: 10,00
92	CALLE J	CALLE K	SIN SALIDA	51.733,10 Largo: 75,63 Ancho: 9,00
93	CALLE RINCON SALAO	CALLE RAIG	CALLE PEÑETA	391.326,00 Largo: 465,94 Ancho: 10,77
94	CALLE LEPANTO	CALLE DE LA LIBERTAD	CALLE REYES CATOLICOS	17.640,73 Largo: 38,05 Ancho: 6,10
95	CALLE CID	CALLE BOQUERA CALVARIO	CALLE VIOLIN VIEJO	50.277,00 Largo: 107,43 Ancho: 6,00
96	CALLE GOYA	CALLE RIVERA	CALLE SANTISIMA TRINIDAD	8.240,93 Largo: 27,80 Ancho: 3,90
97	PLAZA DOCTOR MAS CANDELA	CALLE JOSE MANUEL MAGRO	CALLE SAN FRANCISCO	76.229,57 Largo: 108,59 Ancho: 9,00
98	CALLE VILLA	PLAZA DOCTOR MAS CANDELA	CALLE SAN ALBERTO	51.667,44 Largo: 123,61 Ancho: 5,50
99	CALLE EL PLA	CALLE AVENIDA DE ELCHE	CALLE LES PONTES	156.047,66 Largo: 166,93 Ancho: 12,30

Suma anterior.....

148.014.589,95

Orden	Descripción	Inicio	Término	Valor
100	CALLE EL FRARE	PL. INDUSTRIAL I4	CALLE ROMERAL	205.974,84
				Largo: 225,85 Ancho: 12,00
101	CALLE ECUADOR	FINAL DEL CASCO URBANO	CALLE MANUEL SANCHIS GUARNER	80.796,33
				Largo: 295,31 Ancho: 3,60
102	CALLE FONDO DE LES NEUS	AVGDA GUTIERREZ DE CARDENAS	CALLE TORREVIEJA	755.954,29
				Largo: 382,57 Ancho: 26,00
103	CALLE PEINE	CALLE SAN ROQUE	CALLE SAN FRANCISCO	48.924,84
				Largo: 139,95 Ancho: 4,60
104	CALLE MESON	CALLE SAN CAYETANO	CALLE PEINE	7.401,29
				Largo: 18,03 Ancho: 5,40
105	CALLE SAN CAYETANO	PLAZA CONSTITUCION	CALLE JOSE MANUEL MAGRO	55.855,17
				Largo: 155,91 Ancho: 3,60
106	CALLE JESUS	PLAZA DOCTOR MAS CANDELA	SIN SALIDA	15.304,24
				Largo: 55,94 Ancho: 3,60
107	CALLE LES MORERES	CALLE LES PONTES		898.842,98
				Largo: 622,47 Ancho: 19,00
108	CALLE DR. CANDELA PASTOR	CALLE MANUEL BROSETA	PLAZA DE LA COMUNITAT VALENCIANA	131.326,74
				Largo: 185,80 Ancho: 9,30
109	PD RINCON DE LOS PABLOS	FINAL DEL CASCO URBANO	FINAL DEL CASCO URBANO	117.473,53
				Largo: 154,57 Ancho: 10,00
110	CALLE VIAL DEL PARQ	CALLE VEREDA DE LES FOTJES	CALLE CORAZON DE JESUS	180.827,92
				Largo: 253,02 Ancho: 9,30
111	CALLE LES ESTORES	CALLE JOAN FUSTER	CALLE VIAL DEL PARQ	93.795,66
				Largo: 102,85 Ancho: 12,00
112	CALLE XIQUETS	CALLE PEDRO SOLER	PASEO DELS ABRETS	88.912,94
				Largo: 162,84 Ancho: 7,00
113	CALLE MEDICO LLEDO	CALLE FRISCO CANDELA MARTIAN	CALLE PURISIMA	45.569,31
				Largo: 111,04 Ancho: 5,40
114	CALLE SABIA	CALLE SAN CRISTOBAL	CALLE BARCO	10.461,12
				Largo: 45,88 Ancho: 3,00
115	CALLE GERLARDO	CALLE RINCON SALAO	CALLE MOLINA	25.183,29
				Largo: 94,67 Ancho: 3,50
116	CALLE SAN RAFAEL	CALLE MOLINA	CALLE MAYOR	71.902,47
				Largo: 184,37 Ancho: 5,00
117	CALLE ORTIGUES	CALLE CTRA. ESTACION	FINAL DE CASCO URBANO	202.247,08
				Largo: 221,76 Ancho: 12,00
118	PASEO DE LA RAMBLA	CALLE TEJEDORES	AVGDA DE MADRID	1.169.264,36
				Largo: 453,20 Ancho: 30,00
119	CALLE CALLOSA DEL SEGURA	CALLE PARCENT	CALLE AVENIDA DE ELCHE	509.325,23
				Largo: 670,16 Ancho: 10,00

Suma anterior.....

152.729.933,58

Orden	Descripción	Inicio	Término	Valor
120	CALLE SIN NOMBRE 7	CALLE ACACIAS	FINAL DE CASCO URBANO	103.088,82 Largo: 96,89 Ancho: 14,00
121	CALLE PALMERAS	CALLE SAN LUIS	CALLE ACACIAS	93.707,09 Largo: 147,66 Ancho: 8,35
122	CALLE DEL CANAL	CALLE LA ERA		425.886,30 Largo: 350,24 Ancho: 16,00
123	CALLE EL GORRION	CALLE LA ERA	FINAL DE CASCO URBANO	265.753,43 Largo: 349,68 Ancho: 10,00
124	CALLE SIN NOMBRE 1	CALLE LA ERA	FINAL DE CASCO URBANO	190.833,36 Largo: 353,66 Ancho: 7,10
125	CALLE ONDARA	CALLE CALP	CALLE PARCENT	367.165,49 Largo: 511,23 Ancho: 9,45
126	CALLE CALP	CALLE CALLOSA DEL SEGURA	CALLE LA ROMANA	374.749,65 Largo: 493,09 Ancho: 10,00
127	CALLE CATALAN	FINAL DEL CASCO URBANO	CALLE ACACIAS	68.281,54 Largo: 96,61 Ancho: 9,30
128	CALLE LA ROMANA	CALLE ELDA	CALLE CALLOSA DEL SEGURA	317.831,40 Largo: 418,20 Ancho: 10,00
129	CALLE SIN NOMBRE 8	CALLE ACACIAS	FINAL DE CASCO URBANO	36.747,74 Largo: 96,70 Ancho: 5,00
130	CALLE PETRER	CALLE ELDA	CALLE CALLOSA DEL SEGURA	303.623,84 Largo: 395,55 Ancho: 10,10
131	CALLE ELDA	CALLE PARCENT	CALLE AVENIDA DE ELCHE	468.215,57 Largo: 733,42 Ancho: 8,40
132	CALLE SAX	CALLE LA VILA JOIOSA	CALLE ADSUBIA	118.844,69 Largo: 104,25 Ancho: 15,00
133	CALLE ALCOI	CALLE LA VILA JOIOSA	CALLE AVENIDA DE ELCHE	349.832,73 Largo: 287,69 Ancho: 16,00
134	CALLE LA VILA JOIOSA	CALLE ALCOI	FINAL DE CASCO URBANO	351.685,66 Largo: 299,90 Ancho: 15,43
135	CALLE L`ALFAS DEL PI	CALLE LA VILA JOIOSA	CALLE AVENIDA DE ELCHE	350.520,10 Largo: 284,70 Ancho: 16,20
136	CALLE ADSUBIA	CALLE ALCOI	CALLE ELDA	362.886,76 Largo: 292,93 Ancho: 16,30
137	PL INDUSTRIAL GARGANTA	PD. GARGANTE	CALLE AVENIDA DE ELCHE	953.040,00 Largo: 1140,00 Ancho: 11,00
138	CALLE PARCENT	CALLE CALLOSA DEL SEGURA	CALLE LA ROMANA	484.474,28 Largo: 509,97 Ancho: 12,50
139	PLAZA AYUNTAMIENTO	CALLE LA FUENTE	CALLE PALMERAS	170.696,00 Largo: 119,88 Ancho: 18,74

Suma anterior.....

158.887.798,03

Orden	Descripción	Inicio	Término	Valor
140	CALLE SAN JOAQUIN	CALLE PEDRO SOLER	CALLE PURISIMA	46.517,98
				Largo: 174,88 Ancho: 3,50
141	PLAZA VILLA REAL	CALLE JOSEPH ORTIN	CALLE JOAQUIN DEVESA	19.250,80
				Largo: 42,22 Ancho: 6,00
142	PLAZA CARDENAL BELLUGA	CALLE JOSEPH ORTIN	CALLE JOAQUIN DEVESA	157.700,00
				Largo: 71,95 Ancho: 28,84
143	CALLE CURA G. BERNABE	CALLE VIRGEN DEL ROSARIO	CALLE FELIPE V	64.248,84
				Largo: 112,72 Ancho: 7,50
144	CALLE VIRGEN DEL ROSARIO	CALLE ALMAZARA	CALLE CERVANTES 2	60.048,27
				Largo: 105,35 Ancho: 7,50
145	CALLE ALMAZARA	ALMAZARA	FINAL DEL CASCO URBANO	170.555,87
				Largo: 275,36 Ancho: 8,15
146	CALLE JOSEPH ORTIN	AV. FELIPE V	FINAL DEL CASCO URBANO	210.010,73
				Largo: 276,33 Ancho: 10,00
147	CALLE JOAQUIN DEVESA	AV. FELIPE V	FINAL DEL CASCO URBANO	204.078,80
				Largo: 282,66 Ancho: 9,50
148	CALLE SAN IGNACIO	CALLE LA ERA	CALLE ACACIAS	175.154,31
				Largo: 252,70 Ancho: 9,12
149	CALLE SIN NOMBRE 4	CALLE LA ERA	CALLE SAN IGNACIO	87.042,76
				Largo: 216,09 Ancho: 5,30
150	CALLE SIN NOMBRE 6	CALLE LA ERA	CALLE ACACIAS	154.725,90
				Largo: 254,48 Ancho: 8,00
151	CALLE LA FUENTE	CALLE EL GORRION	PLAZA AYUNTAMIENTO	328.081,12
				Largo: 215,84 Ancho: 20,00
152	CALLE LA IGLESIA	CALLE SAN LUIS	CALLE LA FUENTE	76.000,61
				Largo: 99,01 Ancho: 10,10
153	CALLE SIN NOMBRE 2	CALLE EL GORRION	CALLE DEL CANAL	154.166,49
				Largo: 253,56 Ancho: 8,00
154	CALLE ACACIAS	CALLE EL GORRION	CALLE SIN NOMBRE 5	318.861,53
				Largo: 511,65 Ancho: 8,20
155	CALLE SAN LUIS	FINAL DEL CASCO URBANO	CALLE SAN IGNACIO	392.103,27
				Largo: 515,93 Ancho: 10,00
156	CALLE LA ERA		CALLE SIN NOMBRE 5	469.802,07
				Largo: 618,16 Ancho: 10,00
157	CALLE SIN NOMBRE 5	CALLE LA ERA	FINAL DEL CASCO URBANO	213.532,16
				Largo: 351,20 Ancho: 8,00
158	PD CASICAS	FINAL DEL CASCO URBANO	FINAL DEL CASCO URBANO	364.918,58
				Largo: 533,51 Ancho: 9,00
159	CALLE CERVANTES 2	FINAL DEL CASCO URBANO	CALLE FELIPE V	126.208,38
				Largo: 233,89 Ancho: 7,10

Suma anterior.....

162.680.806,50

Orden	Descripción	Inicio	Término	Valor
160	CALLE JOSE MANUEL MAGRO	CALLE CORAZON DE JESUS	PLAZA DOCTOR MAS CANDELA	44.095,93 Largo: 50,45 Ancho: 11,50
161	CALLE RAMN Y CAJAL	CALLE SAN MIGUEL	CALLE PURISIMA	25.125,39 Largo: 66,12 Ancho: 5,00
162	CALLE VEREDA DE LES FOTJES	PASEO DELS ABRETS	CALLE AVENIDA DE ELCHE	501.590,92 Largo: 549,99 Ancho: 12,00
163	CALLE JOAN FUSTER	PASEO DELS ABRETS	CALLE AGUSTINO AZNAR	111.666,49 Largo: 122,18 Ancho: 12,00
164	CALLE ALARICO LOPEZ TERUEL	CALLE AGUSTINO AZNAR	CALLE CORAZON DE JESUS	210.411,97 Largo: 197,76 Ancho: 14,00
165	CALLE CERVENTINOS AUSENTES	CALLE EL SALVADOR	CALLE CORAZON DE JESUS	341.286,60 Largo: 277,20 Ancho: 16,20
166	AVENIDA DE ELCHE	FINAL DEL CASCO URBANO	CALLE CORAZON DE JESUS	6.251.590,25 Largo: 2741,93 Ancho: 30,00
167	CALLE ANSELMO MAS ESPINOSA	CALLE G	PD. AMPLA	2.312.278,45 Largo: 1172,94 Ancho: 25,00
168	CALLE C	CALLE DOÑA PEPITA	CALLE ANSELMO MAS ESPINOSA	103.797,54 Largo: 106,70 Ancho: 12,80
169	CALLE VALENCIA	PLAZA VIEJA IGLESIA	AVGDA DE MADRID	94.326,26 Largo: 122,97 Ancho: 10,00
170	CALLE AL SHAFRA	CALLE SAN CAYETANO	CALLE SANTO TOMAS	109.553,08 Largo: 112,60 Ancho: 9,95
171	CALLE MANA	CALLE JOSE MANUEL MAGRO	CALLE AL SHAFRA	87.942,67 Largo: 154,29 Ancho: 7,50
172	CALLE COMPOSITOR RUIZ GASCH	CALLE SANTO TOMAS	CALLE SAN PEDRO	64.619,71 Largo: 85,45 Ancho: 9,95
173	CALLE SAN PEDRO	CALLE CERVENTINOS AUSENTES	CALLE VIRGEN DE LA ESPERANZA	316.972,18 Largo: 425,58 Ancho: 9,80
174	CALLE VIRGEN DE LA ESPERANZA	CALLE SAN PEDRO	CALLE VIRGEN DEL PILAR	101.918,49 Largo: 136,84 Ancho: 9,80
175	CALLE SAN PABLO	CALLE SAN PEDRO	CALLE MEDITERRANI	50.406,23 Largo: 61,99 Ancho: 10,70
176	CALLE SAN LUCAS	CALLE SAN PEDRO	AVGDA SANT VICENT FERRER	25.646,37 Largo: 60,26 Ancho: 5,60
177	CALLE SAN JAIME	CALLE SANTO TOMAS	CALLE SAN PEDRO	36.388,93 Largo: 76,00 Ancho: 6,30
178	CALLE HONDA	CALLE VILLA	CALLE VALENCIA	25.498,49 Largo: 83,88 Ancho: 4,00
179	CALLE H	CALLE AVENIDA DE ELCHE	CALLE CIRCUMVALACION SUR	199.046,46 Largo: 174,60 Ancho: 15,00

Suma anterior.....

173.694.968,91

Orden	Descripción	Inicio	Término	Valor
180	CALLE CARDENAL CISNEROS	CALLE SANTISIMA TRINIDAD	CALLE ERAS	124.086,79
				Largo: 166,60 Ancho: 9,80
181	CALLE MIGUEL DE CERVANTES	CALLE SAN SEBASTIAN	CALLE PUERTAS ORIHUELA	251.246,62
				Largo: 327,02 Ancho: 9,85
182	CALLE CORRALES	CALLE LLORENS	CALLE PERDIGONERA	338.808,73
				Largo: 255,51 Ancho: 17,00
183	CALLE PERDIGONERA	CALLE CHORROS	CALLE CORRALES	86.580,00
				Largo: 185,00 Ancho: 8,00
184	CALLE SERRANO	CALLE ANGEL	PASEO DELS ABRETS	61.948,82
				Largo: 101,89 Ancho: 8,00
185	CALLE ANGEL	CALLE MACHA	CALLE SERRANO	369.774,02
				Largo: 474,07 Ancho: 10,00
186	CALLE CHORROS	CALLE PERDIGONERA	CALLE CORRALES	109.035,29
				Largo: 190,92 Ancho: 7,00
187	CALLE DOÑA PEPITA	CALLE AVENIDA DE ELCHE	CALLE PAÁEIG L'ESTACIO	289.413,38
				Largo: 292,93 Ancho: 13,00
188	CALLE SAN MATEO	CALLE SANTO TOMAS	CALLE BARCELONA	82.899,69
				Largo: 123,95 Ancho: 8,80
189	CALLE H	CALLE CIRCUMVALACION SUR	CALLE CERVANTES	482.007,90
				Largo: 422,81 Ancho: 15,00
190	CALLE K	CALLE G	CALLE CERVANTES	208.961,81
				Largo: 345,85 Ancho: 7,95
191	PL. INDUSTRIAL I4	CALLE CTRA. ESTACION	CALLE EL FRARE	184.658,32
				Largo: 211,28 Ancho: 11,50
192	CALLE ROMERAL	CALLE CTRA. ESTACION	CALLE EL FRARE	164.005,12
				Largo: 179,83 Ancho: 12,00
193	CALLE CTRA. ESTACION	CALLE PAÁEIG L'ESTACIO	FINAL DE CASCO URBANO	1.833.297,27
				Largo: 1418,60 Ancho: 17,00
194	CALLE CERVANTES	CALLE H	CALLE CTRA. ESTACION	432.440,25
				Largo: 409,35 Ancho: 13,90
195	CALLE I	CALLE CIRCUMVALACION SUR	CALLE CERVANTES	499.480,01
				Largo: 239,86 Ancho: 27,40
196	PD. PORTAZGO	POLIGONO EL BOCH	CALLE AVENIDA DE ELCHE	301.373,15
				Largo: 550,76 Ancho: 7,20
197	CALLE LA PLEITA	CALLE RONDA SUR	CALLE FRATERNITAT	36.484,53
				Largo: 48,01 Ancho: 10,00
198	CALLE BARCELONA	AVGDA SANT VICENT FERRER	CALLE RONDA SUR	131.183,22
				Largo: 172,61 Ancho: 10,00
199	CALLE PIO XII	AVGDA SANT VICENT FERRER	CALLE RONDA SUR	130.632,73
				Largo: 171,89 Ancho: 10,00

Suma anterior.....

179.813.286,56

Orden	Descripción	Inicio	Término	Valor
200	CALLE VIRGEN DE LOS DOLORES	CALLE REI JAUME I	CALLE RONDA SUR	119.330,40
				Largo: 169,74 Ancho: 9,25
201	CALLE VIRGEN DEL PILAR	AVGDA DE MADRID	AVGDA DE MADRID	779.760,00
				Largo: 285,00 Ancho: 36,00
202	CALLE CARDENAL TARANCON	CALLE VIRGEN DEL PILAR	SIN SALIDA	108.280,29
				Largo: 134,41 Ancho: 10,60
203	CALLE OSCAR ESPLA	AVGDA SANT VICENT FERRER	CALLE VIRGEN DEL PILAR	202.745,61
				Largo: 259,00 Ancho: 10,30
204	AVGDA SANT VICENT FERRER	CALLE CORAZON DE JESUS	AVGDA GUTIERREZ DE CARDENAS	2.240.748,39
				Largo: 650,21 Ancho: 31,00
205	CALLE SAN JUAN	CALLE SANTO TOMAS	CALLE JUAN DE JUANES	101.916,55
				Largo: 134,10 Ancho: 10,00
206	CALLE CALLE PINTOR VELAZQUEZ	CALLE EL SALVADOR	CALLE OSCAR ESPLA	600.276,07
				Largo: 675,07 Ancho: 11,70
207	CALLE CASTELLON	AVGDA SANT VICENT FERRER	CALLE ANSELMO MAS ESPINOSA	240.632,13
				Largo: 321,44 Ancho: 9,85
208	CALLE EL ESPARDENYER	CALLE RONDA SUR	CALLE FRATERNITAT	55.258,41
				Largo: 47,26 Ancho: 14,80
209	CALLE EL MENADOR	CALLE RONDA SUR	CALLE FRATERNITAT	38.252,25
				Largo: 47,71 Ancho: 10,15
210	CALLE EL LLAURADOR	CALLE RONDA SUR	CALLE FRATERNITAT	55.402,79
				Largo: 46,75 Ancho: 15,00
211	CALLE L'ORXATER	CALLE RONDA SUR	CALLE FRATERNITAT	44.533,60
				Largo: 46,98 Ancho: 12,00
212	CALLE EL PENSIONISTA	CALLE RONDA SUR	CALLE FRATERNITAT	746,55
				Largo: 47,86 Ancho: 7,80
213	CALLE RONDA SUR	CALLE PA&EIG L'ESTACIO	CALLE OSCAR ESPLA	4.098.525,34
				Largo: 715,86 Ancho: 14,50
214	CALLE FRATERNITAT	CALLE PA&EIG L'ESTACIO	CALLE EL PENSIONISTA	360.044,12
				Largo: 459,94 Ancho: 10,30
215	CALLE CUEVAS DEL PELUT	CALLE CHORROS	CALLE CORRALES	162.744,69
				Largo: 160,16 Ancho: 13,00
216	CALLE CALLE LLUIS VIVES	CALLE CASTELLON	CALLE VIRGEN DEL PILAR	344.558,87
				Largo: 453,37 Ancho: 10,00
217	AVGDA DE MADRID	CALLE SANTO TOMAS	CALLE PUERTAS ORIHUELA	423.621,36
				Largo: 474,17 Ancho: 10,30
218	CALLE MARIA BENLLIURE	CALLE SANTISIMA TRINIDAD	CALLE REVERENDO PASCUAL MARTINEZ	133.450,46
				Largo: 175,59 Ancho: 10,00
219	CALLE SAN ANDRES	CALLE SAN PEDRO	AVGDA SANT VICENT FERRER	25.925,39
				Largo: 58,81 Ancho: 5,80

Suma anterior.....

189.950.039,83

Orden	Descripción	Inicio	Término	Valor
220	CALLE SALITRE	PLAZA DOCTOR MAS CANDELA	CALLE PIO XII	157.493,29
				Largo: 201,19 Ancho: 10,30
221	CALLE REI JAUME I	AVGDA DE MADRID	CALLE VIRGEN DE LOS DOLORES	121.502,36
				Largo: 163,43 Ancho: 9,60
222	CALLE MANUEL BROSETA	CALLE VIRGEN DEL PILAR	CALLE STA MARIA DE LA CABEZA	84.665,78
				Largo: 109,22 Ancho: 10,20
223	CALLE JAUME BALMES	AVGDA DE MADRID	AVGDA SANT VICENT FERRER	83.789,94
				Largo: 131,77 Ancho: 8,30
224	CALLE STA MARIA DE LA CABEZA	AVGDA DE MADRID	AVGDA SANT VICENT FERRER	137.729,95
				Largo: 125,31 Ancho: 8,15
225	CALLE CALLE BOLIVIA	AVGDA GUTIERREZ DE CARDENAS	CALLE PUERTAS ORIHUELA	69.345,92
				Largo: 85,28 Ancho: 10,70
226	CALLE JUAN DE JUANES	AVGDA SANT VICENT FERRER	CALLE RONDA SUR	125.849,67
				Largo: 172,49 Ancho: 9,60
227	CALLE SANTO TOMAS	CALLE CORAZON DE JESUS	AVGDA DE MADRID	229.004,76
				Largo: 231,79 Ancho: 13,00
228	CALLE MEDITERRANI	AVGDA SANT VICENT FERRER	CALLE ANSELMO MAS ESPINOSA	235.838,83
				Largo: 295,54 Ancho: 10,50
229	AVGDA GUTIERREZ DE CARDENAS	AVGDA SANT VICENT FERRER	CALLE ONIL	6.425.929,66
				Largo: 2798,65 Ancho: 30,00
230	CALLE PUERTAS ORIHUELA	AVGDA DE MADRID	AVGDA GUTIERREZ DE CARDENAS	341.697,83
				Largo: 277,53 Ancho: 16,20
231	CALLE EL SALVADOR	CALLE CERVENTINOS AUSENTES	CALLE PAáEIG L'ESTACIO	123.637,64
				Largo: 150,63 Ancho: 10,80
232	CALLE PIZARRO	CALLE EL SALVADOR	CALLE PAáEIG L'ESTACIO	36.880,80
				Largo: 80,88 Ancho: 6,00
233	CALLE AZORIN	CALLE CALLE PINTOR VELAZQUEZ	CALLE RONDA SUR	27.600,53
				Largo: 60,53 Ancho: 6,00
234	CALLE ARGENTINA	CALLE PAáEIG L'ESTACIO	CALLE CASTELLON	63.377,53
				Largo: 83,81 Ancho: 9,95
235	CALLE PAáEIG L'ESTACIO	CALLE CORAZON DE JESUS	CALLE CTRA. ESTACION	485.223,91
				Largo: 341,05 Ancho: 14,35
236	CALLE SAN MARCOS	CALLE SAN PEDRO	AVGDA SANT VICENT FERRER	24.241,75
				Largo: 59,07 Ancho: 5,40
237	CALLE CORAZON DE JESUS	PLAZA CONSTITUCION	CALLE PAáEIG L'ESTACIO	473.890,72
				Largo: 513,66 Ancho: 8,50
238	CALLE JORGE JUAN	CALLE PINTOR SOROLLA	CALLE SANTA LUCIA	154.760,45
				Largo: 169,69 Ancho: 12,00
239	CALLE SAN ROQUE	CALLE BLASCO IBAÑEZ	CALLE BLASCO IBAÑEZ	9.192,97
				Largo: 58,93 Ancho: 2,00



Suma anterior.....

199.361.694,12

Orden	Descripción	Inicio	Término	Valor
240	CALLE BLASCO IBAÑEZ	PLAZA CONSTITUCION	CALLE PRIMER DE MAR	146.029,06
				Largo: 106,12 Ancho: 7,50
241	CALLE PINTOR SEGRELLES	CALLE BLASCO IBAÑEZ	CALLE POSITO	11.843,66
				Largo: 47,95 Ancho: 3,25
242	CALLE POSITO	CALLE BLASCO IBAÑEZ	CALLE SANTA TERESA	14.960,11
				Largo: 56,24 Ancho: 3,50
243	CALLE SANTA TERESA	PLAZA VIEJA IGLESIA	CALLE PRIMER DE MAR	17.178,28
				Largo: 53,18 Ancho: 4,25
244	CALLE PRIMER DE MAR	CALLE LLAVADOR	CALLE ALICANTE	87.272,92
				Largo: 157,31 Ancho: 7,30
245	CALLE VALLE	CALLE LLAVADOR	CALLE SAN ROQUE	29.918,63
				Largo: 109,35 Ancho: 3,60
246	CALLE JOAN ARDID	CALLE MARCHANTERO	CALLE PALMA	48.882,13
				Largo: 107,20 Ancho: 6,00
247	CALLE DEL CARMEN	CALLE JORGE JUAN	CALLE LLAVADOR	82.549,22
				Largo: 197,49 Ancho: 5,50
248	CALLE SAN ALBERTO	CALLE SANTA ANA	CALLE VALENCIA	19.800,17
				Largo: 65,13 Ancho: 4,00
249	CALLE RIBERA	CALLE JORGE JUAN	PLAZA POETA MACIA ABELLA	58.409,12
				Largo: 88,34 Ancho: 8,70
250	CALLE SANTA LUCIA	CALLE JORGE JUAN	PLAZA POETA MACIA ABELLA	39.459,42
				Largo: 64,10 Ancho: 8,10
251	CALLE RAMBLA	CALLE JORGE JUAN	CALLE DE LA LIBERTAD	158.008,11
				Largo: 257,86 Ancho: 8,00
252	CALLE SAN ISIDRO	FINAL DEL CASCO URBANO	CALLE DE LA LIBERTAD	255.673,22
				Largo: 238,95 Ancho: 14,00
253	CALLE DE LA LIBERTAD	CALLE SAN ISIDRO	CALLE SIERPE	194.247,72
				Largo: 283,99 Ancho: 9,00
254	CALLE REYES CATOLICOS	CALLE PLANELLES	CALLE CAMPOSANTO	127.438,04
				Largo: 232,89 Ancho: 7,20
255	CALLE PLANELLES	FINAL DEL CASCO URBANO	CALLE B. MARCH	158.363,92
				Largo: 732,00 Ancho: 4,00
256	CALLE AUSIAS MARX	CALLE CARDENAL CISNEROS	CALLE CONDE ALTAMIRA	172.820,43
				Largo: 234,43 Ancho: 9,70
257	CALLE LLAVADOR	CALLE DEL CARMEN	CALLE PRIMER DE MAR	104.739,23
				Largo: 137,02 Ancho: 10,00
258	CALLE ISMAEL CANDELA	CALLE AGUSTINO AZNAR	CALLE FRISCO CANDELA MARTIAN	66.556,68
				Largo: 79,61 Ancho: 11,00
259	CALLE VIRGEN DE LA SALUD	CALLE TABLILLA	PASEO DELS ABRETS	371.155,41
				Largo: 475,13 Ancho: 10,00

Suma anterior.....

201.526.999,60

Orden	Descripción	Inicio	Término	Valor
260	CALLE SAN SALVADOR	CALLE PEDRO SOLER	CALLE PURISIMA	49.929,99
				Largo: 187,71 Ancho: 3,50
261	CALLE FRISCO CANDELA MARTIAN	CALLE PURISIMA	CALLE CORAZON DE JESUS	65.940,63
				Largo: 152,22 Ancho: 5,70
262	CALLE AGUSTINO AZNAR	CALLE G. MIRO	CALLE CORAZON DE JESUS	74.442,33
				Largo: 122,44 Ancho: 8,00
263	CALLE G. MIRO	CALLE VIRGEN DE LA SALUD	CALLE AGUSTINO AZNAR	150.759,03
				Largo: 137,75 Ancho: 14,40
264	CALLE LA FONT	CALLE JOAN FUSTER	CALLE HABANERA	54.683,68
				Largo: 119,92 Ancho: 6,00
265	CALLE HABANERA	PASEO DELS ABRETS	CALLE AGUSTINO AZNAR	126.172,18
				Largo: 162,76 Ancho: 10,20
266	CALLE CL. FCO. PALAU Y QUER	CALLE HIGUERAS	CALLE ANASTASIA	26.884,17
				Largo: 37,83 Ancho: 6,40
267	CALLE ESTANCO	CALLE SAN ROQUE	PLAZA VIEJA IGLESIA	10.874,36
				Largo: 47,69 Ancho: 3,00
268	CALLE HIGUERAS	CALLE CL. FCO. PALAU Y QUER	CALLE ISMAEL CANDELA	49.731,23
				Largo: 81,79 Ancho: 8,00
269	CALLE SANTA ANA	CALLE ESTANCO	CALLE SAN ALBERTO	9.067,33
				Largo: 34,09 Ancho: 3,50
270	CALLE GUILLERMO MAGRO	CALLE PRIMER DE MAR	AVGDA DE MADRID	76.606,50
				Largo: 133,47 Ancho: 7,20
271	PLAZA DE LA VIEJA IGLESIA	CALLE ALICANTE	AVGDA DE MADRID	284.161,03
				Largo: 65,00 Ancho: 40,00
272	CALLE ALICANTE	PLAZA VIEJA IGLESIA	AVGDA DE MADRID	90.126,33
				Largo: 118,59 Ancho: 10,00
273	PLAZA VIEJA IGLESIA	CALLE SANTA TERESA	CALLE SANTA TERESA	26.220,00
				Largo: 23,00 Ancho: 15,00
274	CALLE RINCON	SIN SALIDA	CALLE SAN FRANCISCO	6.037,39
				Largo: 31,78 Ancho: 2,50
275	CALLE LUIS	CALLE SAN FRANCISCO	CALLE VILLA	6.431,23
				Largo: 26,61 Ancho: 3,18
276	CALLE SAN FRANCISCO	PLAZA DOCTOR MAS CANDELA	PLAZA VIEJA IGLESIA	31.437,40
				Largo: 133,44 Ancho: 3,10
277	CALLE CANONIGO MANCHON	PASEO DE LA RAMBLA	CALLE CAMPOSANTO	62.412,50
				Largo: 167,10 Ancho: 4,50
278	CALLE ANASTASIA	CALLE CL. FCO. PALAU Y QUER	CALLE ISMAEL CANDELA	25.651,09
				Largo: 75,85 Ancho: 4,45
279	CALLE PALMA	CALLE JOAN ARDID	CALLE ERAS	74.659,73
				Largo: 196,47 Ancho: 5,00

Suma anterior.....

202.829.227,73

Orden	Descripción	Inicio	Término	Valor
280	CALLE VENTA ALTA	CALLE HERNAN CORTES	CALLE DON QUIJOTE	49.216,91
				Largo: 104,45 Ancho: 6,20
281	CALLE JACINTO BENAVENTE	CALLE VENTA ALTA	CALLE HERNAN CORTES	17.747,42
				Largo: 38,92 Ancho: 6,00
282	CALLE VIRGEN DEL REMEDIO	PLAZA POETA MACIA ABELLA	CALLE VENTA ALTA	57.575,76
				Largo: 123,44 Ancho: 6,00
283	PLAZA POETA MACIA ABELLA	CALLE RIVERA	CALLE SANTISIMA TRINIDAD	38.304,00
				Largo: 24,00 Ancho: 21,00
284	CALLE B. MARCH	CALLE PLANELLES	CALLE VIRGEN DEL REMEDIO	54.345,82
				Largo: 102,15 Ancho: 7,00
285	PLAZA PLANELLES	CALLE REYES CATOLICOS	CALLE PLANELLES	9.672,45
				Largo: 26,03 Ancho: 4,89
286	CALLE HISPANOAMERICANA	CALLE DE LA LIBERTAD	CALLE REYES CATOLICOS	13.938,92
				Largo: 36,68 Ancho: 5,00
287	PLAZA CHAPI	CALLE JOAN ARDID	CALLE JOAN ARDID	55.404,00
				Largo: 27,00 Ancho: 27,00
288	CALLE SAN SEBASTIAN	PASEO DE LA RAMBLA	CALLE BOQUERA CALVARIO	140.806,89
				Largo: 300,87 Ancho: 6,00
289	CALLE LOBO	CALLE SANTISIMA TRINIDAD	CALLE CAMPOSANTO	20.363,16
				Largo: 60,89 Ancho: 4,40
290	CALLE ERAS	CALLE CAMPOSANTO	CALLE REVERENDO PASCUAL MARTINEZ	85.366,04
				Largo: 187,21 Ancho: 6,00
291	CALLE BOQUERA CALVARIO	CALLE CARRETAS	CALLE ENCARNELLES	1.021.529,79
				Largo: 935,47 Ancho: 14,00
292	CALLE TERESA	CALLE BOQUERA CALVARIO	CALLE ENCARNELLES	31.959,34
				Largo: 80,56 Ancho: 5,22
293	CALLE ENCARNELLES	CALLE BOQUERA CALVARIO	FINAL DE CASCO URBANO	29.358,95
				Largo: 63,90 Ancho: 6,00
294	CALLE REVERENDO PASCUAL MARTINEZ	CALLE ERAS	AVGDA GUTIERREZ DE CARDENAS	727.689,68
				Largo: 769,07 Ancho: 12,45
295	CALLE MACIA RIVES	CALLE CARDENAL CISNEROS	CALLE SAN FERNANDO	135.568,80
				Largo: 182,58 Ancho: 9,77
296	CALLE SAN FERNANDO	CALLE PUERTAS ORIHUELA	CALLE REVERENDO PASCUAL MARTINEZ	90.353,14
				Largo: 117,71 Ancho: 10,10
297	CALLE SAGI BABA	CALLE SAN JOAQUIN	CALLE CHACON	10.060,36
				Largo: 37,94 Ancho: 3,40
298	CALLE CAMPOSANTO	CALLE REYES CATOLICOS	CALLE SAN SEBASTIAN	136.624,42
				Largo: 299,61 Ancho: 6,00
299	CALLE VIOLIN VIEJO	CALLE CARRETAS	CALLE BOQUERA CALVARIO	110.956,81
				Largo: 182,49 Ancho: 8,00

Suma anterior.....

205.666.070,39

Orden	Descripción	Inicio	Término	Valor
300	CALLE SANTISIMA TRINIDAD	PLAZA POETA MACIA ABELLA	AVGDA DE MADRID	393.160,19
				Largo: 470,29 Ancho: 11,00
301	CALLE RIVERA	PLAZA POETA MACIA ABELLA	CALLE MARCHANTERO	26.495,58
				Largo: 91,74 Ancho: 3,80
302	CALLE MARCHANTERO	CALLE JOAN ARDID	CALLE CAMPOSANTO	37.941,32
				Largo: 111,59 Ancho: 4,00
303	CALLE NENA	CALLE PALMA	CALLE CARDENAL CISNEROS	68.936,20
				Largo: 111,30 Ancho: 8,15
304	CALLE CASTELAR	CALLE PALMA	CALLE CARDENAL CISNEROS	45.764,71
				Largo: 103,82 Ancho: 5,80
305	CALLE ZORRILLA	CALLE BOQUERA CALVARIO	CALLE ERAS	55.150,59
				Largo: 105,53 Ancho: 6,70
306	CALLE COLON	CALLE VIOLIN NUEVO	CALLE HERNAN CORTES	522.735,81
				Largo: 537,35 Ancho: 12,80
307	CALLE DON QUIJOTE	CALLE CAMPOSANTO	CALLE VENTA ALTA	47.853,23
				Largo: 125,93 Ancho: 5,00
308	CALLE CARRETAS	CALLE TIRANT LO BLANC	CALLE VIOLIN VIEJO	114.543,00
				Largo: 267,00 Ancho: 5,50
309	CALLE CALLEJON SIERPE	CALLE CAMPOSANTO	CALLE SIERPE	20.187,22
				Largo: 66,41 Ancho: 4,00
310	CALLE SIN NOMBRE N° 10	CALLE TIRANT LO BLANC	CALLE PINZONES	15.620,16
				Largo: 33,64 Ancho: 6,11
311	CALLE PINZONES	CALLE CID	SIN SALIDA	35.378,13
				Largo: 75,08 Ancho: 6,20
312	CALLE TIRANT LO BLANC	CALLE CARRETAS	CALLE BOQUERA CALVARIO	72.016,96
				Largo: 159,19 Ancho: 5,80
313	CALLE HERNAN CORTES	CALLE PLANELLES	CALLE C	81.895,81
				Largo: 114,64 Ancho: 9,40
314	CALLE MARIA MAGDALENA	CALLE CAMPOSANTO	CALLE B. MARCH	21.947,43
				Largo: 43,10 Ancho: 6,70
315	CALLE SANTA RITA	CALLE SIERPE	CALLE B. MARCH	36.046,08
				Largo: 86,23 Ancho: 5,50
316	CALLE SIERPE	CALLE DE LA LIBERTAD	CALLE SANTISIMA TRINIDAD	40.245,02
				Largo: 171,99 Ancho: 3,00
317	CALLE CONDE ALTAMIRA	CALLE PUERTAS ORIHUELA	CALLE CUESTA AMOROS	64.898,64
				Largo: 104,78 Ancho: 8,15
318	CALLE VIOLIN NUEVO	CALLE C	CALLE CARRETAS	57.000,00
				Largo: 150,00 Ancho: 5,00
319	INFRAESTRUCTURAS			4.571.632,74
				Largo: Ancho:

Suma anterior.....

211.995.519,21

Orden	Descripción	Inicio	Término	Valor
320	CALLE RVT-12/13	CALLE RV/R8.1	CALLE RV/T19	1.514.554,60
				Largo: 533 Ancho:
321	CALLE RV-T16	CALLE PRV-1	CALLE RV-T12/13	171.694,64
				Largo: 92 Ancho:
322	CALLE RV-T17	CALLE PRV-1	CALLE RV-T12/13	145.828,80
				Largo: 105 Ancho:
323	CALLE RV-T18	CALLE PRV-1	CALLE RV-T12/13	300.504,00
				Largo: 85,4 Ancho:
324	CALLE RV-T19	CALLE PRV-1	CALLE RV-R4.2	577.924,52
				Largo: 320 Ancho:
325	CALLE RV-R4.1	CALLE RVT-12/13	CALLE RV-T19	354.939,00
				Largo: 194 Ancho:
326	CALLE RV-R4.2	CALLE RV-R4.1	CALLE RV-R5	182.248,00
				Largo: 155,24 Ancho:
327	CALLE RV-R5	CALLE RV-R4.2	CALLE RV-R6	473.632,00
				Largo: 446,57 Ancho:
328	CALLE RV-R6	CALLE RV-R4	CALLE PRV-2	552.694,04
				Largo: 352 Ancho:
329	CALLE RV-R7	CALLE RVT-R12/13		820.949,72
				Largo: 1940,18 Ancho:
330	CALLE RV-R8.1	CALLE RVT-12/13	CALLE RV-R8.2	494.988,00
				Largo: 325,48 Ancho:
331	CALLE RV-R8.2	CALLE RV-R8.1	CALLE RV-R8.3	23.645,12
				Largo: Ancho:
332	CALLE RV-R8.3	CALLE RV-R8.2	CALLE RV-R5	185.566,92
				Largo: 163 Ancho:
333	CALLE RV-R9.1	CALLE RV-7	CALLE RV-R9.2	199.519,76
				Largo: 174 Ancho:
334	CALLE RV-R9.2	CALLE RV-R9.1	CALLE RV-R5	178.879,68
				Largo: 156 Ancho:
335	CALLE RV-R10	CALLE RVT-12/13	CALLE RV-R8.2	201.738,20
				Largo: 176 Ancho:
336	CALLE RV-R11	CALLE RV-R8.1	CALLE RV-R7	131.233,76
				Largo: 83 Ancho:
337	CALLE PRV-1	LIMITE URBANIZACION	CALLE RV-T19	1.305.348,64
				Largo: 701 Ancho:
338	CALLE PRV-2	LIMITE URBANIZACION	LIMITE URBANIZACION	1.376.861,60
				Largo: 818,37 Ancho:
			Suma y sigue.....	221.188.270,21

					Folio Núm. <b>327-1</b>
<b>Detalle del Epígrafe 1 Sub-Epi 6 CAMINOS</b>					<b>VALOR</b>

					<i>Suma anterior.....</i>	221.188.270,21
Orden	Denominación	Poligono	Parcela	Obser.	Valor	
1	CACHAP, polig: 20, parcela: 9004	20	9004			20,81
					Largo: 498 Ancho: 4,18	
2	CACHAPETS, polig: 46, parcela: 9012	46	9012			29,04
					Largo: 518 Ancho: 5,61	
3	LA MOTA, polig: 60, parcela: 9007	60	9007			13,60
					Largo: 342 Ancho: 3,98	
4	CEMENTERIO, polig: 57, parcela: 9022	57	9022			0,91
					Largo: 13 Ancho: 7,00	
5	MOLINOS DEL MAGRO, polig: 56, parcela: 9016	56	9016			78,50
					Largo: 1652 Ancho: 4,75	
6	EL TERROS, polig: 53, parcela: 9021	53	9021			7,25
					Largo: 176 Ancho: 4,12	
7	PALAYA, polig: 52, parcela: 9007	52	9007			4,35
					Largo: 92 Ancho: 4,73	
8	MARCHANTE, polig: 50, parcela: 9012	50	9012			6,69
					Largo: 210 Ancho: 3,19	
9	CAMPILLO, polig: 47, parcela: 9025	47	9025			103,52
					Largo: 1359 Ancho: 7,62	
10	CACHAPETS, polig: 45, parcela: 9006	45	9006			20,40
					Largo: 622 Ancho: 3,28	
11	AMOROS, polig: 44, parcela: 9011	44	9011			25,51
					Largo: 814 Ancho: 3,13	
12	DERRAMADOR, polig: 21, parcela: 9004	21	9004			36,26
					Largo: 871 Ancho: 4,16	
13	BOCH, polig: 12, parcela: 9028	12	9028			6,17
					Largo: 100 Ancho: 6,17	
14	LAS HORTIGAS, polig: 5, parcela: 9033	5	9033			298,82
					Largo: 5536 Ancho: 5,40	
15	AMOEXA, polig: 4, parcela: 9005	4	9005			44,85
					Largo: 1235 Ancho: 3,63	
16	SAN CAYETANO, polig: 1, parcela: 9004	1	9004			202,44
					Largo: 4050 Ancho: 5,00	
17	EL MAYORAZGO, polig: 35, parcela: 9014	35	9014			11,37
					Largo: 386 Ancho: 2,95	
18	AZARBE AFUERA, polig: 33, parcela: 9024	33	9024			62,05
					Largo: 773 Ancho: 8,03	
19	SALADAR, polig: 23, parcela: 9010	23	9010			63,16
					Largo: 1043 Ancho: 6,06	

Suma anterior.....

221.189.305,91

Orden	Descripción	Poligono	Parcela	Valor
20	LA MOTA, polig: 60, parcela: 9006	60	9006	7,96
21	CAMINO DE CATRAL, polig: 60, parcela: 9005	60	9005	Largo: 164 Ancho: 4,85 129.574,71
22	CAMINO DE CATRAL, polig: 60, parcela: 9003	60	9003	Largo: 1469 Ancho: 7,20 22,22
23	DEULA, polig: 60, parcela: 9002	60	9002	Largo: 551 Ancho: 4,03 29,70
24	LA RAMBLETA, polig: 59, parcela: 9014	59	9014	Largo: 712 Ancho: 4,17 4,19
25	LA RAMBLETA, polig: 59, parcela: 9013	59	9013	Largo: 112 Ancho: 3,74 8,88
26	LA RAMBLETA, polig: 59, parcela: 9012	59	9012	Largo: 247 Ancho: 3,60 4,47
27	DEULA, polig: 59, parcela: 9011	59	9011	Largo: 108 Ancho: 4,14 30,55
28	DEULA, polig: 59, parcela: 9010	59	9010	Largo: 639 Ancho: 4,78 6,77
29	LA RAMBLETA, polig: 59, parcela: 9009	59	9009	Largo: 130 Ancho: 5,21 3,33
30	DEULA, polig: 59, parcela: 9007	59	9007	Largo: 87 Ancho: 3,83 6,51
31	DEULA, polig: 59, parcela: 9006	59	9006	Largo: 170 Ancho: 3,83 59,20
32	DEULA, polig: 59, parcela: 9005	59	9005	Largo: 1291 Ancho: 4,59 13,39
33	DEULA, polig: 59, parcela: 9003	59	9003	Largo: 439 Ancho: 3,05 27,72
34	DEULA, polig: 59, parcela: 9002	59	9002	Largo: 724 Ancho: 3,83 120,16
35	CACHAPETS, polig: 58, parcela: 9006	58	9006	Largo: 1980 Ancho: 6,07 16,52
36	DEULA, polig: 58, parcela: 9002	58	9002	Largo: 507 Ancho: 3,26 49,58
37	DEULA, polig: 58, parcela: 9001	58	9001	Largo: 579 Ancho: 8,56 4,95
38	CEMENTERIO, polig: 57, parcela: 9021	57	9021	Largo: 157 Ancho: 3,15 10,30
39	CEMENTERIO, polig: 57, parcela: 9020	57	9020	Largo: 254 Ancho: 4,06 8,68
				Largo: 218 Ancho: 3,98

Suma anterior.....

221.319.315,70

Orden	Descripción	Poligono	Parcela	Valor
40	CEMENTERIO, polig: 57, parcela: 9019	57	9019	4,69
41	CEMENTERIO, polig: 57, parcela: 9017	57	9017	85.807,87
42	CEMENTERIO, polig: 57, parcela: 9015	57	9015	3,95
43	CEMENTERIO, polig: 57, parcela: 9014	57	9014	16,55
44	CEMENTERIO, polig: 57, parcela: 9013	57	9013	28,68
45	CEMENTERIO, polig: 57, parcela: 9011	57	9011	3,17
46	CACHAPETS, polig: 57, parcela: 9010	57	9010	35,40
47	CACHAPETS, polig: 57, parcela: 9009	57	9009	15,01
48	CEMENTERIO, polig: 57, parcela: 9007	57	9007	48,99
49	CEMENTERIO, polig: 57, parcela: 9005	57	9005	11,49
50	CEMENTERIO, polig: 57, parcela: 9003	57	9003	0,73
51	CEMENTERIO, polig: 57, parcela: 9002	57	9002	12,29
52	CACHAPETS, polig: 56, parcela: 9014	56	9014	6,40
53	CACHAPETS, polig: 56, parcela: 9013	56	9013	4,87
54	CACHAPETS, polig: 56, parcela: 9010	56	9010	8,85
55	CACHAPETS, polig: 56, parcela: 9009	56	9009	9,98
56	CACHAPETS, polig: 56, parcela: 9008	56	9008	2,05
57	CACHAPETS, polig: 56, parcela: 9007	56	9007	50,75
58	CACHAPETS, polig: 56, parcela: 9005	56	9005	3,70
59	CACHAPETS, polig: 56, parcela: 9002	56	9002	35,27

Largo: 37  
Ancho: 12,68Largo: 732  
Ancho: 3,67Largo: 89  
Ancho: 4,44Largo: 410  
Ancho: 4,04Largo: 712  
Ancho: 4,03Largo: 79  
Ancho: 4,01Largo: 841  
Ancho: 4,21Largo: 498  
Ancho: 3,01Largo: 999  
Ancho: 4,90Largo: 372  
Ancho: 3,09Largo: 14  
Ancho: 5,21Largo: 403  
Ancho: 3,05Largo: 208  
Ancho: 3,08Largo: 122  
Ancho: 3,99Largo: 300  
Ancho: 2,95Largo: 232  
Ancho: 4,30Largo: 69  
Ancho: 2,97Largo: 1266  
Ancho: 4,01Largo: 91  
Ancho: 4,07Largo: 841  
Ancho: 4,19



Suma anterior.....

221.405.426,39

Orden	Descripción	Poligono	Parcela	Valor
60	CACHAPETS, polig: 56, parcela: 9001	56	9001	3,96
				Largo: 118 Ancho: 3,36
61	CACHAPETS, polig: 55, parcela: 9042	55	9042	3,78
				Largo: 90 Ancho: 4,20
62	SAN ANTONIO DE LA FL, polig: 55, parcela: 9041	55	9041	3,66
				Largo: 60 Ancho: 6,10
63	SAN ANTONIO DE LA FL, polig: 55, parcela: 9040	55	9040	3,01
				Largo: 83 Ancho: 3,63
64	SAN ANTONIO DE LA FL, polig: 55, parcela: 9039	55	9039	3,85
				Largo: 92 Ancho: 4,18
65	SAN ANTONIO DE LA FL, polig: 55, parcela: 9038	55	9038	5,36
				Largo: 131 Ancho: 4,09
66	SAN ANTONIO DE LA FL, polig: 55, parcela: 9037	55	9037	5,45
				Largo: 173 Ancho: 3,15
67	SAN ANTONIO DE LA FL, polig: 55, parcela: 9036	55	9036	8,73
				Largo: 212 Ancho: 4,12
68	SAN ANTONIO DE LA FL, polig: 55, parcela: 9035	55	9035	11,59
				Largo: 288 Ancho: 4,02
69	SAN ANTONIO DE LA FL, polig: 55, parcela: 9032	55	9032	11,17
				Largo: 251 Ancho: 4,45
70	SAN ANTONIO DE LA FL, polig: 55, parcela: 9031	55	9031	38,89
				Largo: 940 Ancho: 4,14
71	SAN ANTONIO DE LA FL, polig: 55, parcela: 9030	55	9030	3,87
				Largo: 123 Ancho: 3,15
72	SAN ANTONIO DE LA FL, polig: 55, parcela: 9029	55	9029	10,69
				Largo: 252 Ancho: 4,24
73	SAN ANTONIO DE LA FL, polig: 55, parcela: 9028	55	9028	7,93
				Largo: 208 Ancho: 3,81
74	SAN ANTONIO DE LA FL, polig: 55, parcela: 9027	55	9027	4,75
				Largo: 151 Ancho: 3,15
75	SAN ANTONIO DE LA FL, polig: 55, parcela: 9026	55	9026	4,84
				Largo: 140 Ancho: 3,46
76	SAN ANTONIO DE LA FL, polig: 55, parcela: 9025	55	9025	21,32
				Largo: 534 Ancho: 3,99
77	SAN ANTONIO DE LA FL, polig: 55, parcela: 9024	55	9024	1,78
				Largo: 59 Ancho: 3,02
78	SAN ANTONIO DE LA FL, polig: 55, parcela: 9023	55	9023	8,70
				Largo: 242 Ancho: 3,60
79	SAN ANTONIO DE LA FL, polig: 55, parcela: 9022	55	9022	44,23
				Largo: 1156 Ancho: 3,83

Suma anterior.....

221.405.633,95

Orden	Descripción	Poligono	Parcela	Valor
80	SAN ANTONIO DE LA FL, polig: 55, parcela: 9021	55	9021	17,90
				Largo: 590 Ancho: 3,03
81	SAN ANTONIO DE LA FL, polig: 55, parcela: 9020	55	9020	17,35
				Largo: 547 Ancho: 3,17
82	SAN ANTONIO DE LA FL, polig: 55, parcela: 9019	55	9019	3,00
				Largo: 83 Ancho: 3,61
83	SAN ANTONIO DE LA FL, polig: 55, parcela: 9018	55	9018	11,75
				Largo: 363 Ancho: 3,24
84	SAN ANTONIO DE LA FL, polig: 55, parcela: 9017	55	9017	28,40
				Largo: 903 Ancho: 3,15
85	SAN ANTONIO DE LA FL, polig: 55, parcela: 9016	55	9016	9,25
				Largo: 303 Ancho: 3,05
86	SAN ANTONIO DE LA FL, polig: 55, parcela: 9015	55	9015	13,03
				Largo: 445 Ancho: 2,93
87	SAN ANTONIO DE LA FL, polig: 55, parcela: 9014	55	9014	18,80
				Largo: 549 Ancho: 3,42
88	SAN ANTONIO DE LA FL, polig: 55, parcela: 9013	55	9013	14,19
				Largo: 470 Ancho: 3,02
89	MOLINOS DEL MAGRO, polig: 55, parcela: 9012	55	9012	26,76
				Largo: 805 Ancho: 3,32
90	MOLINOS DEL MAGRO, polig: 55, parcela: 9011	55	9011	44,15
				Largo: 1224 Ancho: 3,61
91	EL MONJE, polig: 55, parcela: 9009	55	9009	8,69
				Largo: 217 Ancho: 4,00
92	EL MONJE, polig: 55, parcela: 9008	55	9008	12,48
				Largo: 392 Ancho: 3,18
93	EL MONJE, polig: 55, parcela: 9007	55	9007	29,18
				Largo: 972 Ancho: 3,00
94	EL MONJE, polig: 55, parcela: 9006	55	9006	25,29
				Largo: 615 Ancho: 4,11
95	EL MONJE, polig: 55, parcela: 9005	55	9005	180,96
				Largo: 3803 Ancho: 4,76
96	EL MONJE, polig: 55, parcela: 9002	55	9002	10,74
				Largo: 369 Ancho: 2,91
97	EL MONJE, polig: 55, parcela: 9001	55	9001	12,43
				Largo: 362 Ancho: 3,43
98	MARCHANTE, polig: 54, parcela: 9003	54	9003	38,03
				Largo: 941 Ancho: 4,04
99	MARCHANTE, polig: 54, parcela: 9001	54	9001	31,86
				Largo: 738 Ancho: 4,32

Suma anterior.....

221.406.188,19

Orden	Descripción	Poligono	Parcela	Valor
100	PALAYA, polig: 53, parcela: 9020	53	9020	16,25
101	PALAYA, polig: 53, parcela: 9019	53	9019	32,34
				Largo: 400 Ancho: 4,06
102	PALAYA, polig: 53, parcela: 9016	53	9016	8,54
				Largo: 491 Ancho: 6,59
103	PALAYA, polig: 53, parcela: 9015	53	9015	10,13
				Largo: 212 Ancho: 4,03
104	PALAYA, polig: 53, parcela: 9014	53	9014	10,78
				Largo: 249 Ancho: 4,07
105	PALAYA, polig: 53, parcela: 9013	53	9013	24,71
				Largo: 265 Ancho: 4,07
106	PALAYA, polig: 53, parcela: 9012	53	9012	34,68
				Largo: 613 Ancho: 4,03
107	MARCHANTE, polig: 53, parcela: 9011	53	9011	74,37
				Largo: 837 Ancho: 4,14
108	MARCHANTE, polig: 53, parcela: 9007	53	9007	11,99
				Largo: 1814 Ancho: 4,10
109	MARCHANTE, polig: 53, parcela: 9006	53	9006	94,59
				Largo: 394 Ancho: 3,04
110	MARCHANTE, polig: 53, parcela: 9005	53	9005	12,25
				Largo: 2372 Ancho: 3,99
111	MARCHANTE, polig: 53, parcela: 9004	53	9004	56,06
				Largo: 307 Ancho: 3,99
112	MARCHANTE, polig: 53, parcela: 9003	53	9003	16,96
				Largo: 1389 Ancho: 4,04
113	MARCHANTE, polig: 53, parcela: 9002	53	9002	29,85
				Largo: 435 Ancho: 3,90
114	MARCHANTE, polig: 53, parcela: 9001	53	9001	5,20
				Largo: 680 Ancho: 4,39
115	MOLINETA, polig: 52, parcela: 9006	52	9006	23,88
				Largo: 127 Ancho: 4,09
116	MOLINETA, polig: 52, parcela: 9002	52	9002	7,41
				Largo: 798 Ancho: 2,99
117	PALAYA, polig: 52, parcela: 9001	52	9001	23,10
				Largo: 163 Ancho: 4,55
118	MARCHANTE, polig: 51, parcela: 9005	51	9005	39,90
				Largo: 563 Ancho: 4,10
119	PALAYA, polig: 51, parcela: 9003	51	9003	84,35
				Largo: 1274 Ancho: 3,13
				Largo: 1280 Ancho: 6,59

Suma anterior.....

221.406.805,53

Orden	Descripción	Poligono	Parcela	Valor
120	PALAYA, polig: 51, parcela: 9002	51	9002	3,24
121	PALAYA, polig: 51, parcela: 9001	51	9001	11,30
				Largo: 73 Ancho: 4,44
122	MARCHANTE, polig: 50, parcela: 9011	50	9011	3,69
				Largo: 280 Ancho: 4,04
123	MARCHANTE, polig: 50, parcela: 9009	50	9009	29,69
				Largo: 76 Ancho: 4,86
124	MARCHANTE, polig: 50, parcela: 9007	50	9007	21,69
				Largo: 716 Ancho: 4,15
125	MARCHANTE, polig: 50, parcela: 9006	50	9006	10,18
				Largo: 722 Ancho: 3,00
126	MARCHANTE, polig: 50, parcela: 9003	50	9003	4,12
				Largo: 285 Ancho: 3,57
127	MARCHANTE, polig: 50, parcela: 9002	50	9002	12,74
				Largo: 133 Ancho: 3,10
128	MARCHANTE, polig: 50, parcela: 9001	50	9001	5,37
				Largo: 413 Ancho: 3,08
129	MOLINETA, polig: 49, parcela: 9015	49	9015	17,14
				Largo: 170 Ancho: 3,16
130	MARCHANTE, polig: 49, parcela: 9009	49	9009	0,86
				Largo: 422 Ancho: 4,06
131	MOLINETA, polig: 49, parcela: 9006	49	9006	22,35
				Largo: 13 Ancho: 6,62
132	MOLINETA, polig: 49, parcela: 9005	49	9005	16,00
				Largo: 372 Ancho: 6,01
133	MOLINETA, polig: 49, parcela: 9004	49	9004	18,60
				Largo: 354 Ancho: 4,52
134	MOLINETA, polig: 49, parcela: 9003	49	9003	21,20
				Largo: 308 Ancho: 6,04
135	CAMPILLO, polig: 48, parcela: 9013	48	9013	32,05
				Largo: 425 Ancho: 4,99
136	CAMPILLO, polig: 48, parcela: 9010	48	9010	22,08
				Largo: 530 Ancho: 6,05
137	CAMPILLO, polig: 48, parcela: 9008	48	9008	21,62
				Largo: 358 Ancho: 6,17
138	CAMPILLO, polig: 48, parcela: 9007	48	9007	5,77
				Largo: 524 Ancho: 4,13
139	CAMPILLO, polig: 48, parcela: 9006	48	9006	42,13
				Largo: 190 Ancho: 3,04
				Largo: 1042 Ancho: 4,04

Suma anterior.....

221.407.127,35

Orden	Descripción	Poligono	Parcela	Valor
140	CAMPILLO, polig: 48, parcela: 9005	48	9005	12,75
141	CAMPILLO, polig: 48, parcela: 9004	48	9004	6,33
				Largo: 420 Ancho: 3,04
142	MOLINETA, polig: 48, parcela: 9003	48	9003	34,74
				Largo: 159 Ancho: 3,98
143	CAMPILLO, polig: 47, parcela: 9024	47	9024	2,67
				Largo: 883 Ancho: 3,93
144	CAMPILLO, polig: 47, parcela: 9023	47	9023	14,50
				Largo: 59 Ancho: 4,53
145	CAMPILLO, polig: 47, parcela: 9022	47	9022	20,10
				Largo: 478 Ancho: 3,03
146	CAMPILLO, polig: 47, parcela: 9021	47	9021	17,46
				Largo: 665 Ancho: 3,02
147	CAMPILLO, polig: 47, parcela: 9016	47	9016	37,87
				Largo: 548 Ancho: 3,19
148	CAMPILLO, polig: 47, parcela: 9015	47	9015	5,05
				Largo: 729 Ancho: 5,19
149	CAMPILLO, polig: 47, parcela: 9014	47	9014	6,89
				Largo: 170 Ancho: 2,97
150	CAMPILLO, polig: 47, parcela: 9012	47	9012	33,95
				Largo: 215 Ancho: 3,20
151	CAMPILLO, polig: 47, parcela: 9011	47	9011	9,13
				Largo: 836 Ancho: 4,06
152	CAMPILLO, polig: 47, parcela: 9010	47	9010	16,12
				Largo: 224 Ancho: 4,08
153	CAMPILLO, polig: 47, parcela: 9008	47	9008	12,94
				Largo: 255 Ancho: 6,32
154	CAMPILLO, polig: 47, parcela: 9007	47	9007	20,68
				Largo: 323 Ancho: 4,01
155	CAMPILLO, polig: 47, parcela: 9006	47	9006	3,87
				Largo: 506 Ancho: 4,09
156	CAMPILLO, polig: 47, parcela: 9005	47	9005	8,38
				Largo: 92 Ancho: 4,21
157	CAMPILLO, polig: 47, parcela: 9004	47	9004	3,32
				Largo: 156 Ancho: 5,37
158	CAMPILLO, polig: 47, parcela: 9003	47	9003	8,25
				Largo: 66 Ancho: 5,03
159	CAMPILLO, polig: 47, parcela: 9002	47	9002	7,08
				Largo: 170 Ancho: 4,85
				Largo: 160 Ancho: 4,43

Orden	Descripción	Poligono	Parcela	Valor
160	CACHAPETS, polig: 46, parcela: 9016	46	9016	9,20
				Largo: 199 Ancho: 4,62
161	CACHAPETS, polig: 46, parcela: 9015	46	9015	25,72
				Largo: 636 Ancho: 4,04
162	CACHAPETS, polig: 46, parcela: 9014	46	9014	6,76
				Largo: 224 Ancho: 3,02
163	CACHAPETS, polig: 46, parcela: 9011	46	9011	1,35
				Largo: 44 Ancho: 3,07
164	CACHAPETS, polig: 46, parcela: 9006	46	9006	18,24
				Largo: 589 Ancho: 3,10
165	CACHAPETS, polig: 46, parcela: 9005	46	9005	17,96
				Largo: 534 Ancho: 3,36
166	CACHAPETS, polig: 46, parcela: 9004	46	9004	13,56
				Largo: 317 Ancho: 4,28
167	CACHAPETS, polig: 46, parcela: 9003	46	9003	0,77
				Largo: 12 Ancho: 6,42
168	CACHAPETS, polig: 46, parcela: 9001	46	9001	0,88
				Largo: 11 Ancho: 8,00
169	CACHAPETS, polig: 45, parcela: 9005	45	9005	21,47
				Largo: 248 Ancho: 8,66
170	CACHAPETS, polig: 45, parcela: 9003	45	9003	14,47
				Largo: 350 Ancho: 4,13
171	CACHAPETS, polig: 45, parcela: 9001	45	9001	8,72
				Largo: 212 Ancho: 4,11
172	AMOROS, polig: 44, parcela: 9010	44	9010	18,30
				Largo: 462 Ancho: 3,96
173	AMOROS, polig: 44, parcela: 9009	44	9009	24,08
				Largo: 780 Ancho: 3,09
174	AMOROS, polig: 44, parcela: 9008	44	9008	6,00
				Largo: 184 Ancho: 3,26
175	AMOROS, polig: 44, parcela: 9007	44	9007	31,08
				Largo: 761 Ancho: 4,08
176	AMOROS, polig: 44, parcela: 9006	44	9006	1,94
				Largo: 61 Ancho: 3,18
177	AMOROS, polig: 44, parcela: 9005	44	9005	6,37
				Largo: 195 Ancho: 3,27
178	AMOROS, polig: 44, parcela: 9004	44	9004	10,89
				Largo: 357 Ancho: 3,05
180	AMOROS, polig: 44, parcela: 9001	44	9001	8,56
				Largo: 289 Ancho: 2,96

Suma anterior.....

221.407.655,75

Orden	Descripción	Poligono	Parcela	Valor
181	BARRANCO DE SAN CAYE, polig: 43, parcela: 9024	43	9024	46,43
				Largo: 1096 Ancho: 4,24
182	CAMPILLO, polig: 43, parcela: 9011	43	9011	6,83
				Largo: 163 Ancho: 4,19
183	CAMPILLO, polig: 43, parcela: 9005	43	9005	10,13
				Largo: 290 Ancho: 3,49
184	CAMPILLO, polig: 43, parcela: 9004	43	9004	41,42
				Largo: 1171 Ancho: 3,54
185	CAMPILLO, polig: 43, parcela: 9003	43	9003	47,03
				Largo: 1581 Ancho: 2,97
186	CAMPILLO, polig: 43, parcela: 9002	43	9002	19,53
				Largo: 647 Ancho: 3,02
187	AMOROS, polig: 43, parcela: 9001	43	9001	38,04
				Largo: 947 Ancho: 4,02
188	SAN CAYETANO, polig: 42, parcela: 9007	42	9007	13,48
				Largo: 437 Ancho: 3,08
189	SAN CAYETANO, polig: 42, parcela: 9006	42	9006	12,38
				Largo: 313 Ancho: 3,96
190	SAN CAYETANO, polig: 42, parcela: 9005	42	9005	9,71
				Largo: 307 Ancho: 3,16
191	CARGA, polig: 41, parcela: 9005	41	9005	9,27
				Largo: 303 Ancho: 3,06
192	AMOROS, polig: 41, parcela: 9004	41	9004	79,82
				Largo: 1264 Ancho: 6,31
193	AMOROS, polig: 41, parcela: 9003	41	9003	12,49
				Largo: 404 Ancho: 3,09
194	CACHAPETS, polig: 41, parcela: 9002	41	9002	12,06
				Largo: 295 Ancho: 4,09
195	CARGA, polig: 40, parcela: 9024	40	9024	10,51
				Largo: 357 Ancho: 2,94
196	VEREDA ORIHUELA, polig: 40, parcela: 9018	40	9018	14,66
				Largo: 480 Ancho: 3,05
197	VEREDA ORIHUELA, polig: 40, parcela: 9017	40	9017	7,50
				Largo: 207 Ancho: 3,62
198	VEREDA ORIHUELA, polig: 40, parcela: 9016	40	9016	3,92
				Largo: 115 Ancho: 3,41
199	CARGA, polig: 40, parcela: 9015	40	9015	2,11
				Largo: 65 Ancho: 3,25
200	CARGA, polig: 40, parcela: 9014	40	9014	1,54
				Largo: 54 Ancho: 2,85

Suma anterior.....

221.408.054,61

Orden	Descripción	Poligono	Parcela	Valor
201	CARGA, polig: 40, parcela: 9010	40	9010	4,19
202	CARGA, polig: 40, parcela: 9009	40	9009	81,31
203	CARGA, polig: 40, parcela: 9008	40	9008	9,93
204	CARGA, polig: 40, parcela: 9006	40	9006	8,55
205	CARGA, polig: 40, parcela: 9005	40	9005	0,97
206	CARGA, polig: 40, parcela: 9004	40	9004	10,55
207	CARGA, polig: 40, parcela: 9001	40	9001	10,60
208	COLORADA, polig: 39, parcela: 9034	39	9034	7,26
209	COLORADA, polig: 39, parcela: 9027	39	9027	11,08
210	COLORADA, polig: 39, parcela: 9026	39	9026	33,72
211	COLORADA, polig: 39, parcela: 9025	39	9025	14,97
212	COLORADA, polig: 39, parcela: 9024	39	9024	4,13
213	CAMINO DE CATRAL, polig: 39, parcela: 9018	39	9018	11,75
214	CAMINO DE CATRAL, polig: 39, parcela: 9017	39	9017	13,16
215	CAMINO DE CATRAL, polig: 39, parcela: 9016	39	9016	4,20
216	CAMINO DE CATRAL, polig: 39, parcela: 9015	39	9015	11,66
217	CACHAPETS, polig: 39, parcela: 9012	39	9012	23,07
218	CACHAPETS, polig: 39, parcela: 9011	39	9011	9,56
219	CACHAPETS, polig: 39, parcela: 9009	39	9009	9,57
220	LA CUARENTA Y CINCO, polig: 38, parcela: 9011	38	9011	99,44

Largo: 720  
Ancho: 13,81



Orden	Descripción	Poligono	Parcela	Valor
221	LA CUARENTA Y CINCO, polig: 38, parcela: 9008	38	9008	2,27
				Largo: 73 Ancho: 3,11
222	LA CUARENTA Y CINCO, polig: 38, parcela: 9007	38	9007	9,66
				Largo: 325 Ancho: 2,97
223	LA CUARENTA Y CINCO, polig: 38, parcela: 9004	38	9004	29,40
				Largo: 437 Ancho: 6,73
224	AMPLIACION, polig: 37, parcela: 9022	37	9022	4,84
				Largo: 76 Ancho: 6,37
225	AMPLIACION, polig: 37, parcela: 9019	37	9019	58,06
				Largo: 1381 Ancho: 4,20
226	AMPLIACION, polig: 37, parcela: 9016	37	9016	30,99
				Largo: 747 Ancho: 4,15
227	COLORADA, polig: 37, parcela: 9014	37	9014	75,85
				Largo: 1161 Ancho: 6,53
228	COLORADA, polig: 37, parcela: 9012	37	9012	12,53
				Largo: 310 Ancho: 4,04
229	COLORADA, polig: 37, parcela: 9011	37	9011	11,21
				Largo: 304 Ancho: 3,69
230	COLORADA, polig: 37, parcela: 9010	37	9010	12,03
				Largo: 288 Ancho: 4,18
231	COLORADA, polig: 37, parcela: 9009	37	9009	12,19
				Largo: 299 Ancho: 4,08
232	COLORADA, polig: 37, parcela: 9008	37	9008	13,98
				Largo: 358 Ancho: 3,91
233	COLORADA, polig: 37, parcela: 9007	37	9007	90,12
				Largo: 1448 Ancho: 6,22
234	COLORADA, polig: 37, parcela: 9005	37	9005	6,60
				Largo: 223 Ancho: 2,96
235	COLORADA, polig: 37, parcela: 9004	37	9004	44,05
				Largo: 528 Ancho: 8,34
236	COLORADA, polig: 37, parcela: 9002	37	9002	5,77
				Largo: 28 Ancho: 20,61
237	LA CUARENTA Y CINCO, polig: 36, parcela: 9030	36	9030	11,97
				Largo: 489 Ancho: 2,45
238	LA CUARENTA Y CINCO, polig: 36, parcela: 9027	36	9027	6,21
				Largo: 123 Ancho: 5,05
239	LA CUARENTA Y CINCO, polig: 36, parcela: 9023	36	9023	45,56
				Largo: 1278 Ancho: 3,56
240	LA CUARENTA Y CINCO, polig: 36, parcela: 9020	36	9020	31,47
				Largo: 763 Ancho: 4,12

Suma anterior.....

221.408.949,04

Orden	Descripción	Poligono	Parcela	Valor
241	LA CUARENTA Y CINCO, polig: 36, parcela: 9016	36	9016	4,56
				Largo: 180 Ancho: 2,53
242	LA CUARENTA Y CINCO, polig: 36, parcela: 9015	36	9015	13,02
				Largo: 424 Ancho: 3,07
243	LA CUARENTA Y CINCO, polig: 36, parcela: 9005	36	9005	27,26
				Largo: 857 Ancho: 3,18
244	LA CUARENTA Y CINCO, polig: 36, parcela: 9002	36	9002	23,66
				Largo: 592 Ancho: 4,00
245	EL MAYORAZGO, polig: 35, parcela: 9010	35	9010	52,26
				Largo: 1170 Ancho: 4,47
246	EL MAYORAZGO, polig: 35, parcela: 9008	35	9008	12,89
				Largo: 430 Ancho: 3,00
247	EL MAYORAZGO, polig: 35, parcela: 9004	35	9004	11,73
				Largo: 352 Ancho: 3,33
248	EL MAYORAZGO, polig: 35, parcela: 9003	35	9003	42,66
				Largo: 1016 Ancho: 4,20
249	EL MAYORAZGO, polig: 35, parcela: 9002	35	9002	3,39
				Largo: 68 Ancho: 4,99
250	EL FRANCES, polig: 34, parcela: 9005	34	9005	71,65
				Largo: 1012 Ancho: 7,08
251	EL FRANCES, polig: 34, parcela: 9004	34	9004	61,24
				Largo: 1154 Ancho: 5,31
252	EL FRANCES, polig: 34, parcela: 9003	34	9003	22,66
				Largo: 564 Ancho: 4,02
253	EL FRANCES, polig: 34, parcela: 9002	34	9002	22,52
				Largo: 455 Ancho: 4,95
254	EL FRANCES, polig: 34, parcela: 9001	34	9001	17,05
				Largo: 540 Ancho: 3,16
255	LO SELVA, polig: 33, parcela: 9023	33	9023	43,67
				Largo: 606 Ancho: 7,21
256	LO SELVA, polig: 33, parcela: 9019	33	9019	5,22
				Largo: 171 Ancho: 3,05
257	LO SELVA, polig: 33, parcela: 9015	33	9015	9,84
				Largo: 312 Ancho: 3,15
258	AZARBE AFUERA, polig: 33, parcela: 9010	33	9010	10,35
				Largo: 388 Ancho: 2,67
259	AZARBE AFUERA, polig: 33, parcela: 9008	33	9008	10,73
				Largo: 374 Ancho: 2,87
260	AZARBE AFUERA, polig: 33, parcela: 9006	33	9006	6,17
				Largo: 185 Ancho: 3,34

Orden	Descripción	Poligono	Parcela	Valor
261	LO CASES, polig: 32, parcela: 9012	32	9012	24,02
262	LO CASES, polig: 32, parcela: 9009	32	9009	29,49
263	AZARBE AFUERA, polig: 32, parcela: 9007	32	9007	14,49
264	LO CASES, polig: 32, parcela: 9004	32	9004	9,29
265	LAS CASICAS, polig: 31, parcela: 9024	31	9024	5,91
266	LAS CASICAS, polig: 31, parcela: 9022	31	9022	18,87
267	LAS CASICAS, polig: 31, parcela: 9019	31	9019	20,95
268	LAS CASICAS, polig: 31, parcela: 9015	31	9015	21,61
269	LAS CASICAS, polig: 31, parcela: 9012	31	9012	21,96
270	LAS CASICAS, polig: 31, parcela: 9010	31	9010	18,89
271	RINCON DE LOS PABLOS, polig: 30, parcela: 9022	30	9022	21,43
272	RINCON DE LOS PABLOS, polig: 30, parcela: 9020	30	9020	5,96
273	RINCON DE LOS PABLOS, polig: 30, parcela: 9016	30	9016	2,05
274	RINCON DE LOS PABLOS, polig: 30, parcela: 9015	30	9015	6,96
275	RINCON DE LOS PABLOS, polig: 30, parcela: 9014	30	9014	7,14
276	RINCON DE LOS PABLOS, polig: 30, parcela: 9006	30	9006	84,11
277	RINCON DE LOS PABLOS, polig: 30, parcela: 9002	30	9002	10,52
278	LAS CASICAS, polig: 29, parcela: 9042	29	9042	2,70
279	LAS CASICAS, polig: 29, parcela: 9041	29	9041	28,11
280	LAS CASICAS, polig: 29, parcela: 9036	29	9036	13,54

Largo: 571  
Ancho: 4,21Largo: 949  
Ancho: 3,11Largo: 544  
Ancho: 2,66Largo: 276  
Ancho: 3,37Largo: 237  
Ancho: 2,49Largo: 606  
Ancho: 3,11Largo: 699  
Ancho: 3,00Largo: 716  
Ancho: 3,02Largo: 759  
Ancho: 2,89Largo: 624  
Ancho: 3,03Largo: 671  
Ancho: 3,19Largo: 175  
Ancho: 3,41Largo: 78  
Ancho: 2,63Largo: 269  
Ancho: 2,59Largo: 287  
Ancho: 2,49Largo: 1474  
Ancho: 5,71Largo: 279  
Ancho: 3,77Largo: 29  
Ancho: 9,31Largo: 328  
Ancho: 8,57Largo: 440  
Ancho: 3,08

Suma anterior.....

221.409.789,57

Orden	Descripción	Poligono	Parcela	Valor
281	LAS CASICAS, polig: 29, parcela: 9033	29	9033	7,27
282	LAS CASICAS, polig: 29, parcela: 9020	29	9020	2,78
283	LAS CASICAS, polig: 29, parcela: 9014	29	9014	15,21
284	LAS CASICAS, polig: 29, parcela: 9004	29	9004	4,59
285	SAN FELIPE, polig: 28, parcela: 9027	28	9027	57,77
286	CUADRA DE LOS OLIVAR, polig: 28, parcela: 9020	28	9020	5,13
287	CUADRA DE LOS OLIVAR, polig: 28, parcela: 9018	28	9018	1,40
288	CUADRA DE LOS OLIVAR, polig: 28, parcela: 9017	28	9017	7,48
289	CUADRA DE LOS OLIVAR, polig: 28, parcela: 9016	28	9016	14,12
290	SAN FELIPE, polig: 28, parcela: 9012	28	9012	40,43
291	SAN FELIPE, polig: 28, parcela: 9008	28	9008	15,34
292	SAN FELIPE, polig: 28, parcela: 9005	28	9005	21,25
293	SAN FELIPE, polig: 28, parcela: 9004	28	9004	18,84
294	SAN FELIPE, polig: 28, parcela: 9003	28	9003	12,50
295	SAN FELIPE, polig: 28, parcela: 9002	28	9002	27,82
296	SAN FELIPE, polig: 27, parcela: 9012	27	9012	10,82
297	SAN FELIPE, polig: 27, parcela: 9010	27	9010	53,49
298	SAN FELIPE, polig: 27, parcela: 9009	27	9009	6,23
299	SAN FELIPE, polig: 27, parcela: 9004	27	9004	13,40
300	SAN FELIPE, polig: 27, parcela: 9003	27	9003	11,47

Largo: 232  
Ancho: 3,13Largo: 101  
Ancho: 2,75Largo: 505  
Ancho: 3,01Largo: 163  
Ancho: 2,82Largo: 822  
Ancho: 7,03Largo: 192  
Ancho: 2,67Largo: 54  
Ancho: 2,59Largo: 296  
Ancho: 2,53Largo: 357  
Ancho: 3,96Largo: 557  
Ancho: 7,26Largo: 488  
Ancho: 3,14Largo: 577  
Ancho: 3,68Largo: 619  
Ancho: 3,04Largo: 399  
Ancho: 3,13Largo: 391  
Ancho: 7,12Largo: 347  
Ancho: 3,12Largo: 954  
Ancho: 5,61Largo: 181  
Ancho: 3,44Largo: 520  
Ancho: 2,58

Suma anterior.....

221.410.136,91

Orden	Descripción	Poligono	Parcela	Valor
301	SAN FELIPE, polig: 27, parcela: 9001	27	9001	5,22
302	SAN FELIPE, polig: 26, parcela: 9007	26	9007	164,28
				Largo: 171 Ancho: 3,05
303	SAN FELIPE, polig: 26, parcela: 9005	26	9005	11,66
				Largo: 3238 Ancho: 5,07
304	SAN FELIPE, polig: 26, parcela: 9003	26	9003	25,23
				Largo: 311 Ancho: 3,75
305	SAN FELIPE, polig: 26, parcela: 9001	26	9001	59,83
				Largo: 743 Ancho: 3,40
306	SAN FELIPE, polig: 25, parcela: 9017	25	9017	162,35
				Largo: 1054 Ancho: 5,68
307	SAN FELIPE, polig: 25, parcela: 9016	25	9016	1,65
				Largo: 2084 Ancho: 7,79
308	SAN FELIPE, polig: 25, parcela: 9011	25	9011	12,18
				Largo: 34 Ancho: 4,85
309	SAN FELIPE, polig: 25, parcela: 9007	25	9007	9,88
				Largo: 362 Ancho: 3,36
310	SAN FELIPE, polig: 25, parcela: 9006	25	9006	53,13
				Largo: 330 Ancho: 2,99
311	SAN FELIPE, polig: 25, parcela: 9004	25	9004	11,40
				Largo: 1646 Ancho: 3,23
312	SAN FELIPE, polig: 25, parcela: 9001	25	9001	0,68
				Largo: 310 Ancho: 3,68
313	PASO DEL LOBO, polig: 24, parcela: 9010	24	9010	58,73
				Largo: 19 Ancho: 3,58
314	SALADAR, polig: 24, parcela: 9004	24	9004	14,51
				Largo: 735 Ancho: 7,99
315	SALADAR, polig: 24, parcela: 9003	24	9003	43,13
				Largo: 345 Ancho: 4,21
316	SALADAR, polig: 24, parcela: 9002	24	9002	14,45
				Largo: 1070 Ancho: 4,03
317	SALADAR, polig: 24, parcela: 9001	24	9001	36,35
				Largo: 303 Ancho: 4,77
318	SALADAR, polig: 23, parcela: 9009	23	9009	26,44
				Largo: 882 Ancho: 4,12
319	DERRAMADOR, polig: 22, parcela: 9008	22	9008	41,55
				Largo: 661 Ancho: 4,00
320	CAMINO RIEGOS DE LEVNTE - CACHAP, polig: 22, parcela: 9002	22	9002	38,99
				Largo: 1371 Ancho: 3,03
				Largo: 748 Ancho: 5,21

Suma anterior.....

221.410.928,55

Orden	Descripción	Poligono	Parcela	Valor
321	DERRAMADOR, polig: 21, parcela: 9003	21	9003	31,38
				Largo: 463 Ancho: 6,78
322	DERRAMADOR, polig: 20, parcela: 9018	20	9018	20,12
				Largo: 665 Ancho: 3,03
323	DERRAMADOR, polig: 20, parcela: 9017	20	9017	10,41
				Largo: 294 Ancho: 3,54
324	DERRAMADOR, polig: 20, parcela: 9016	20	9016	4,20
				Largo: 151 Ancho: 2,78
325	CACHAP, polig: 20, parcela: 9014	20	9014	10,56
				Largo: 357 Ancho: 2,96
326	VEREDA ORIHUELA, polig: 20, parcela: 9012	20	9012	44.817,09
				Largo: 934 Ancho: 3,08
327	CACHAP, polig: 20, parcela: 9011	20	9011	3,29
				Largo: 105 Ancho: 3,13
328	CACHAP, polig: 20, parcela: 9009	20	9009	11,00
				Largo: 366 Ancho: 3,01
329	CACHAP, polig: 20, parcela: 9007	20	9007	20,61
				Largo: 656 Ancho: 3,14
330	CACHAP, polig: 20, parcela: 9006	20	9006	22,73
				Largo: 674 Ancho: 3,37
331	CACHAP, polig: 20, parcela: 9002	20	9002	5,15
				Largo: 148 Ancho: 3,48
332	CACHAP, polig: 20, parcela: 9001	20	9001	6,54
				Largo: 179 Ancho: 3,65
333	BOCH, polig: 19, parcela: 9023	19	9023	6,08
				Largo: 198 Ancho: 3,07
334	BOCH, polig: 19, parcela: 9022	19	9022	7,57
				Largo: 190 Ancho: 3,98
335	BOCH, polig: 19, parcela: 9021	19	9021	12,17
				Largo: 385 Ancho: 3,16
336	CACHAP, polig: 19, parcela: 9016	19	9016	11,95
				Largo: 397 Ancho: 3,01
337	CACHAP, polig: 19, parcela: 9015	19	9015	3,85
				Largo: 124 Ancho: 3,10
338	CACHAP, polig: 19, parcela: 9013	19	9013	9,53
				Largo: 299 Ancho: 3,19
339	CAMINO RIEGOS DE LEVNTE - BOCH, polig: 19, parcela: 9006	19	9006	55,70
				Largo: 1389 Ancho: 4,01
340	BOCH, polig: 19, parcela: 9003	19	9003	4,61
				Largo: 78 Ancho: 5,91

Suma anterior.....

221.456.003,09

Orden	Descripción	Poligono	Parcela	Valor
341	BOCH, polig: 19, parcela: 9001	19	9001	9,44
342	BOCH, polig: 18, parcela: 9014	18	9014	9,96
				Largo: 313 Ancho: 3,02
343	BOCH, polig: 18, parcela: 9013	18	9013	21,59
				Largo: 323 Ancho: 3,08
344	BOCH, polig: 18, parcela: 9011	18	9011	3,85
				Largo: 140 Ancho: 15,42
345	BOCH, polig: 18, parcela: 9010	18	9010	13,54
				Largo: 104 Ancho: 3,70
346	BOCH, polig: 18, parcela: 9006	18	9006	11,77
				Largo: 438 Ancho: 3,09
347	BOCH, polig: 18, parcela: 9004	18	9004	8,14
				Largo: 293 Ancho: 4,02
348	BOCH, polig: 18, parcela: 9002	18	9002	3,44
				Largo: 185 Ancho: 4,40
349	CAMINO RIEGOS DE LEVNTE - BOCH, polig: 17, parcela: 9016	17	9016	16.828,08
				Largo: 83 Ancho: 4,14
350	BOCH, polig: 17, parcela: 9015	17	9015	8,64
				Largo: 709 Ancho: 3,82
351	BOCH, polig: 17, parcela: 9014	17	9014	82,07
				Largo: 288 Ancho: 3,00
352	BOCH, polig: 17, parcela: 9011	17	9011	3,23
				Largo: 647 Ancho: 12,68
353	BOCH, polig: 17, parcela: 9008	17	9008	2,18
				Largo: 105 Ancho: 3,08
354	BOCH, polig: 17, parcela: 9007	17	9007	11,87
				Largo: 71 Ancho: 3,07
355	BOCH, polig: 17, parcela: 9005	17	9005	16,75
				Largo: 386 Ancho: 3,08
356	BOCH, polig: 17, parcela: 9003	17	9003	10,91
				Largo: 533 Ancho: 3,14
357	BOCH, polig: 16, parcela: 9024	16	9024	142,79
				Largo: 331 Ancho: 3,30
358	BOCH, polig: 16, parcela: 9022	16	9022	10,92
				Largo: 479 Ancho: 29,81
359	BOCH, polig: 16, parcela: 9021	16	9021	2,57
				Largo: 361 Ancho: 3,02
360	CAÑADA JUANA, polig: 16, parcela: 9017	16	9017	23,29
				Largo: 79 Ancho: 3,25
				Largo: 563 Ancho: 4,14

Suma anterior.....

221.473.228,12

Orden	Descripción	Poligono	Parcela	Valor
361	DERRAMADOR, polig: 16, parcela: 9011	16	9011	6,37
				Largo: 139 Ancho: 4,58
362	DERRAMADOR, polig: 16, parcela: 9010	16	9010	12,26
				Largo: 354 Ancho: 3,46
363	CAÑADA JUANA, polig: 16, parcela: 9006	16	9006	29,77
				Largo: 920 Ancho: 3,24
364	CAÑADA JUANA, polig: 16, parcela: 9003	16	9003	2,86
				Largo: 92 Ancho: 3,11
365	CAMINO DE CATRAL, polig: 15, parcela: 9009	15	9009	76,15
				Largo: 1081 Ancho: 7,04
366	CAMINO DE CATRAL, polig: 15, parcela: 9007	15	9007	13,54
				Largo: 437 Ancho: 3,10
367	DERRAMADOR, polig: 15, parcela: 9005	15	9005	55,25
				Largo: 1186 Ancho: 4,66
368	EL RABAL, polig: 14, parcela: 9022	14	9022	1,35
				Largo: 47 Ancho: 2,87
369	CAMINO DE CATRAL, polig: 14, parcela: 9021	14	9021	4,72
				Largo: 157 Ancho: 3,01
370	CAMINO DE CATRAL, polig: 14, parcela: 9020	14	9020	2,75
				Largo: 90 Ancho: 3,06
371	CAMINO DE CATRAL, polig: 14, parcela: 9019	14	9019	1,45
				Largo: 40 Ancho: 3,63
372	DERRAMADOR, polig: 14, parcela: 9018	14	9018	24,50
				Largo: 599 Ancho: 4,09
373	CAÑADA JUANA, polig: 14, parcela: 9016	14	9016	44,41
				Largo: 1114 Ancho: 3,99
374	CAÑADA JUANA, polig: 14, parcela: 9014	14	9014	6,40
				Largo: 220 Ancho: 2,91
375	CAÑADA JUANA, polig: 14, parcela: 9013	14	9013	6,53
				Largo: 211 Ancho: 3,09
376	EL RABAL, polig: 14, parcela: 9008	14	9008	1,49
				Largo: 50 Ancho: 2,98
377	EL ARQUET, polig: 14, parcela: 9006	14	9006	10,20
				Largo: 318 Ancho: 3,21
378	EL ARQUET, polig: 14, parcela: 9005	14	9005	12,62
				Largo: 308 Ancho: 4,10
379	EL ARQUET, polig: 14, parcela: 9004	14	9004	40,17
				Largo: 994 Ancho: 4,04
380	EL ARQUET, polig: 14, parcela: 9003	14	9003	21,87
				Largo: 541 Ancho: 4,04



Orden	Descripción	Poligono	Parcela	Valor
381	EL ARQUET, polig: 14, parcela: 9002	14	9002	17,29
382	EL ARQUET, polig: 14, parcela: 9001	14	9001	16,62
				Largo: 423 Ancho: 4,09
383	BOCH, polig: 13, parcela: 9011	13	9011	3,26
				Largo: 231 Ancho: 7,19
384	BOCH, polig: 13, parcela: 9008	13	9008	9,82
				Largo: 106 Ancho: 3,08
385	EL RABAL, polig: 13, parcela: 9004	13	9004	10,41
				Largo: 237 Ancho: 4,14
386	EL RABAL, polig: 13, parcela: 9002	13	9002	5,18
				Largo: 282 Ancho: 3,69
387	EL RABAL, polig: 13, parcela: 9001	13	9001	36,73
				Largo: 123 Ancho: 4,21
388	BOCH, polig: 12, parcela: 9025	12	9025	4,82
				Largo: 923 Ancho: 3,98
389	BOCH, polig: 12, parcela: 9022	12	9022	6,31
				Largo: 156 Ancho: 3,09
390	BOCH, polig: 12, parcela: 9021	12	9021	51,64
				Largo: 159 Ancho: 3,97
391	BOCH, polig: 12, parcela: 9020	12	9020	8,19
				Largo: 917 Ancho: 5,63
392	BOCH, polig: 12, parcela: 9019	12	9019	4,30
				Largo: 192 Ancho: 4,27
393	BOCH, polig: 12, parcela: 9017	12	9017	21,81
				Largo: 99 Ancho: 4,34
394	CAMINO RIEGOS DE LEVNTE - BOCH, polig: 12, parcela: 9016	12	9016	58,31
				Largo: 529 Ancho: 4,12
395	BOCH, polig: 12, parcela: 9015	12	9015	12,20
				Largo: 799 Ancho: 7,30
396	BOCH, polig: 12, parcela: 9014	12	9014	22,34
				Largo: 303 Ancho: 4,03
397	LA MONJA, polig: 11, parcela: 9008	11	9008	15,59
				Largo: 553 Ancho: 4,04
398	PORTAZGO, polig: 11, parcela: 9007	11	9007	4,72
				Largo: 389 Ancho: 4,01
399	PORTAZGO, polig: 11, parcela: 9006	11	9006	11,33
				Largo: 160 Ancho: 2,95
400	BOCH, polig: 10, parcela: 9026	10	9026	20,88
				Largo: 347 Ancho: 3,27
				Largo: 520 Ancho: 4,02

Orden	Descripción	Poligono	Parcela	Valor
401	BOCH, polig: 10, parcela: 9025	10	9025	6,42
402	BOCH, polig: 10, parcela: 9021	10	9021	15,47
				Largo: 158 Ancho: 4,06
403	BOCH, polig: 10, parcela: 9015	10	9015	5,33
				Largo: 385 Ancho: 4,02
404	BOCH, polig: 10, parcela: 9011	10	9011	8,52
				Largo: 138 Ancho: 3,86
405	BOCH, polig: 10, parcela: 9009	10	9009	21,71
				Largo: 228 Ancho: 3,74
406	BOCH, polig: 10, parcela: 9006	10	9006	7,20
				Largo: 544 Ancho: 3,99
407	BOCH, polig: 10, parcela: 9005	10	9005	5,72
				Largo: 250 Ancho: 2,88
408	LA SOLANETA, polig: 9, parcela: 9008	9	9008	15,64
				Largo: 148 Ancho: 3,86
409	LA SOLANETA, polig: 9, parcela: 9007	9	9007	5,74
				Largo: 387 Ancho: 4,04
410	LA SOLANETA, polig: 9, parcela: 9006	9	9006	13,67
				Largo: 135 Ancho: 4,25
411	TAHULLA, polig: 9, parcela: 9004	9	9004	2,19
				Largo: 197 Ancho: 6,94
412	COXIL, polig: 8, parcela: 9019	8	9019	2,63
				Largo: 82 Ancho: 2,67
413	CAÑADA GUINDILLA, polig: 8, parcela: 9018	8	9018	21,77
				Largo: 86 Ancho: 3,06
414	CAÑADA GUINDILLA, polig: 8, parcela: 9017	8	9017	97,24
				Largo: 302 Ancho: 7,21
415	LA PARRITA, polig: 8, parcela: 9016	8	9016	14,72
				Largo: 1135 Ancho: 8,57
416	LA PARRITA, polig: 8, parcela: 9015	8	9015	24,95
				Largo: 427 Ancho: 3,45
417	LA PARRITA, polig: 8, parcela: 9014	8	9014	11,52
				Largo: 623 Ancho: 4,00
418	LA PARRITA, polig: 8, parcela: 9013	8	9013	37,15
				Largo: 257 Ancho: 4,48
419	PEÑETA REONA, polig: 8, parcela: 9012	8	9012	12,37
				Largo: 737 Ancho: 5,04
420	PEÑAS DE SENDRA, polig: 8, parcela: 9011	8	9011	10,06
				Largo: 304 Ancho: 4,07
				Largo: 244 Ancho: 4,12

Suma anterior.....

221.474.284,55

Orden	Descripción	Poligono	Parcela	Valor
421	PEÑAS DE SENDRA, polig: 8, parcela: 9010	8	9010	4,24
422	COXIL, polig: 8, parcela: 9009	8	9009	5,94
423	GARGANTA, polig: 8, parcela: 9008	8	9008	5,61
424	GARGANTA, polig: 8, parcela: 9007	8	9007	8,02
425	GARGANTA, polig: 8, parcela: 9006	8	9006	33,45
426	GARGANTA, polig: 8, parcela: 9005	8	9005	17,40
427	GARGANTA, polig: 8, parcela: 9004	8	9004	25,61
428	GARGANTA, polig: 8, parcela: 9003	8	9003	6,83
429	GARGANTA, polig: 8, parcela: 9002	8	9002	15,66
430	MANRESA, polig: 6, parcela: 9001	6	9001	12,86
431	LOS FOSOS, polig: 5, parcela: 9031	5	9031	21,80
432	LOS FOSOS, polig: 5, parcela: 9030	5	9030	7,69
433	LOS FOSOS, polig: 5, parcela: 9029	5	9029	36,75
434	LOS FOSOS, polig: 5, parcela: 9028	5	9028	9,99
435	LOS FOSOS, polig: 5, parcela: 9027	5	9027	5,32
436	LOS FOSOS, polig: 5, parcela: 9026	5	9026	7,44
437	LOS FOSOS, polig: 5, parcela: 9025	5	9025	4,53
438	LOS FOSOS, polig: 5, parcela: 9024	5	9024	5,41
439	LOS FOSOS, polig: 5, parcela: 9023	5	9023	38,27
440	LOS FOSOS, polig: 5, parcela: 9022	5	9022	25,39

Largo: 643  
Ancho: 3,95

Suma anterior.....

221.474.582,76

Orden	Descripción	Poligono	Parcela	Valor
441	ERMITETES, polig: 5, parcela: 9020	5	9020	47,73
442	ERMITETES, polig: 5, parcela: 9019	5	9019	12,18
				Largo: 1199 Ancho: 3,98
443	TAHULLA, polig: 5, parcela: 9017	5	9017	78,28
				Largo: 404 Ancho: 3,01
444	TAHULLA, polig: 5, parcela: 9016	5	9016	5,90
				Largo: 1685 Ancho: 4,65
445	TAHULLA, polig: 5, parcela: 9015	5	9015	17,82
				Largo: 179 Ancho: 3,30
446	TAHULLA, polig: 5, parcela: 9014	5	9014	21,14
				Largo: 443 Ancho: 4,02
447	TAHULLA, polig: 5, parcela: 9013	5	9013	113,97
				Largo: 374 Ancho: 5,65
448	TAHULLA, polig: 5, parcela: 9012	5	9012	11,25
				Largo: 1839 Ancho: 6,20
449	TAHULLA, polig: 5, parcela: 9011	5	9011	8,73
				Largo: 111 Ancho: 10,14
450	TAHULLA, polig: 5, parcela: 9010	5	9010	36,52
				Largo: 215 Ancho: 4,06
451	EL FRAILE, polig: 5, parcela: 9009	5	9009	33,48
				Largo: 934 Ancho: 3,91
452	EL FRAILE, polig: 5, parcela: 9008	5	9008	15,27
				Largo: 948 Ancho: 3,53
453	EL FRAILE, polig: 5, parcela: 9007	5	9007	6,47
				Largo: 379 Ancho: 4,03
454	EL FRAILE, polig: 5, parcela: 9006	5	9006	6,15
				Largo: 147 Ancho: 4,40
455	EL FRAILE, polig: 5, parcela: 9005	5	9005	23,79
				Largo: 194 Ancho: 3,17
456	EL FRAILE, polig: 5, parcela: 9004	5	9004	89,32
				Largo: 600 Ancho: 3,97
457	EL FRAILE, polig: 5, parcela: 9003	5	9003	17,34
				Largo: 2219 Ancho: 4,03
458	EL FRAILE, polig: 5, parcela: 9002	5	9002	30,13
				Largo: 576 Ancho: 3,01
459	LAS MORERAS, polig: 4, parcela: 9004 Camino al Castell Vell	4	9004	159.887,64
				Largo: 737 Ancho: 4,09
460	CAMINO DE LA BIGOTILLA, polig: 4, parcela: 9003	4	9003	46.014,09
				Largo: 1240 Ancho: 3,93
				Largo: 1020 Ancho: 3,86

Suma anterior.....

221.681.059,96

Orden	Descripción	Poligono	Parcela	Valor
461	AMOEXA, polig: 4, parcela: 9001	4	9001	9,81
462	LAS CANTERAS, polig: 3, parcela: 9004	3	9004	20,88
463	LAS CANTERAS, polig: 3, parcela: 9003	3	9003	34,33
464	LAS CANTERAS, polig: 3, parcela: 9002	3	9002	92,10
465	LAS CANTERAS, polig: 3, parcela: 9001	3	9001	42,73
466	LAS CANTERAS, polig: 2, parcela: 9011	2	9011	118,30
467	LAS CANTERAS, polig: 2, parcela: 9009	2	9009	98,19
468	EL PLA, polig: 2, parcela: 9008	2	9008	75,45
469	MARCHANTE, polig: 2, parcela: 9006	2	9006	24,43
470	COTO MEMORIA, polig: 2, parcela: 9004	2	9004	15,06
471	LA HOYA, polig: 2, parcela: 9002	2	9002	88,59
472	LA HOYA, polig: 2, parcela: 9001	2	9001	39,72
473	LA RAMBLETA, polig: 59, parcela: 9008	59	9008	7,45
474	MARCHANTE, polig: 49, parcela: 9007	49	9007	27,81
475	BOCH, polig: 10, parcela: 9014	10	9014	104,81
476	BOCH, polig: 10, parcela: 9018	10	9018	12,58
477	CEMENTERIO, polig: 57, parcela: 9004	57	9004	14,30
478	SAN ANTONIO DE LA FL, polig: 55, parcela: 9034	55	9034	47,56
479	MARCHANTE, polig: 54, parcela: 9006	54	9006	19,56
480	MARCHANTE, polig: 50, parcela: 9013	50	9013	4,41

Largo: 322  
Ancho: 3,05Largo: 449  
Ancho: 4,65Largo: 1148  
Ancho: 2,99Largo: 1830  
Ancho: 5,03Largo: 869  
Ancho: 4,92Largo: 2213  
Ancho: 5,35Largo: 2195  
Ancho: 4,47Largo: 1908  
Ancho: 3,95Largo: 598  
Ancho: 4,09Largo: 349  
Ancho: 4,32Largo: 2231  
Ancho: 3,97Largo: 1311  
Ancho: 3,03Largo: 249  
Ancho: 2,99Largo: 662  
Ancho: 4,20Largo: 1475  
Ancho: 7,11Largo: 318  
Ancho: 3,96Largo: 355  
Ancho: 4,03Largo: 1000  
Ancho: 4,76Largo: 528  
Ancho: 3,70Largo: 88  
Ancho: 5,01

Suma anterior.....

221.681.958,03

Orden	Descripción	Poligono	Parcela	Valor
481	PASO DEL LOBO, polig: 24, parcela: 9008	24	9008	398,40
				Largo: 5276 Ancho: 7,55
482	CUADRA DE LOS OLIVAR, polig: 28, parcela: 9028	28	9028	8,39
				Largo: 168 Ancho: 4,99
483	EL MORILLO, polig: 28, parcela: 9024	28	9024	27,20
				Largo: 544 Ancho: 5,00
484	EL MORILLO, polig: 28, parcela: 9025	28	9025	1,25
				Largo: 36 Ancho: 3,47
485	LAS CASICAS, polig: 29, parcela: 9018	29	9018	64,14
				Largo: 974 Ancho: 6,59
486	CUADRA DE LOS OLIVAR, polig: 28, parcela: 9022	28	9022	54,31
				Largo: 879 Ancho: 6,18
487	RINCON DE LOS PABLOS, polig: 30, parcela: 9027	30	9027	22,94
				Largo: 356 Ancho: 6,44
488	LAS CASICAS, polig: 29, parcela: 9028	29	9028	26,36
				Largo: 346 Ancho: 7,62
489	RINCON DE LOS PABLOS, polig: 30, parcela: 9012	30	9012	12,43
				Largo: 448 Ancho: 2,77
490	LA CUARENTA Y CINCO, polig: 36, parcela: 9029	36	9029	51,53
				Largo: 1394 Ancho: 3,70
491	LA CUARENTA Y CINCO, polig: 36, parcela: 9011	36	9011	268,37
				Largo: 1654 Ancho: 16,23
492	LA CUARENTA Y CINCO, polig: 36, parcela: 9034	36	9034	4,01
				Largo: 386 Ancho: 1,04
493	LA CUARENTA Y CINCO, polig: 36, parcela: 9009	36	9009	42,45
				Largo: 1145 Ancho: 3,71
494	LA CUARENTA Y CINCO, polig: 38, parcela: 9006	38	9006	51,40
				Largo: 1245 Ancho: 4,13
495	LA CUARENTA Y CINCO, polig: 38, parcela: 9001	38	9001	8,03
				Largo: 418 Ancho: 1,92
496	LA CUARENTA Y CINCO, polig: 38, parcela: 9018	38	9018	111,22
				Largo: 1596 Ancho: 6,97
497	LAS PARRETAS, polig: 1, parcela: 9003	1	9003	5,00
				Largo: 70 Ancho: 7,14
498	MOLINETA, polig: 52, parcela: 9008	52	9008	24,25
				Largo: 1015 Ancho: 2,39
499	CAMPILLO, polig: 43, parcela: 9008	43	9008	19,18
				Largo: 183 Ancho: 10,48
500	CARGA, polig: 40, parcela: 9011	40	9011	14,50
				Largo: 522 Ancho: 2,78

Orden	Descripción	Poligono	Parcela	Valor
501	SAN CAYETANO, polig: 42, parcela: 9008	42	9008	25,56
				Largo: 656 Ancho: 3,90
502	BARRANCO DE SAN CAYE, polig: 43, parcela: 9018	43	9018	11,90
				Largo: 304 Ancho: 3,91
503	MOLINETA, polig: 48, parcela: 9001	48	9001	27,27
				Largo: 467 Ancho: 5,84
504	CAMPILLO, polig: 48, parcela: 9014	48	9014	53,84
				Largo: 1160 Ancho: 4,64
505	MOLINETA, polig: 49, parcela: 9001	49	9001	24,93
				Largo: 777 Ancho: 3,21
506	MOLINETA, polig: 49, parcela: 9016	49	9016	0,34
				Largo: 22 Ancho: 1,55
507	MOLINETA, polig: 52, parcela: 9005	52	9005	9,07
				Largo: 397 Ancho: 2,28
508	LAS PARRETAS, polig: 1, parcela: 9002	1	9002	146,38
				Largo: 2256 Ancho: 6,49
509	SIERRA DE CATI, polig: 2, parcela: 9003	2	9003	208,32
				Largo: 3784 Ancho: 5,51
510	LA SOLANETA, polig: 9, parcela: 9005	9	9005	15,63
				Largo: 704 Ancho: 2,22
511	BOCH, polig: 18, parcela: 9008	18	9008	23,84
				Largo: 557 Ancho: 4,28
512	BOCH, polig: 18, parcela: 9001	18	9001	7,71
				Largo: 193 Ancho: 3,99
513	BOCH, polig: 18, parcela: 9015	18	9015	2,75
				Largo: 151 Ancho: 1,82
514	POZO DEL CURA, polig: 6, parcela: 9003	6	9003	50,01
				Largo: 857 Ancho: 5,84
515	EL PUNTAL, polig: 3, parcela: 9005	3	9005	17,05
				Largo: 424 Ancho: 4,02
516	BOCH, polig: 19, parcela: 9004	19	9004	10,11
				Largo: 333 Ancho: 3,04
517	BOCH, polig: 19, parcela: 9005	19	9005	13,77
				Largo: 456 Ancho: 3,02
518	TAHULLA, polig: 7, parcela: 9001	7	9001	24,71
				Largo: 686 Ancho: 3,60
519	BOCH, polig: 10, parcela: 9004	10	9004	23,26
				Largo: 585 Ancho: 3,98
520	LAS CASICAS, polig: 29, parcela: 9007	29	9007	1,92
				Largo: 64 Ancho: 3,00

Suma anterior.....

221.683.871,76

Orden	Descripción	Poligono	Parcela	Valor
521	LAS CASICAS, polig: 29, parcela: 9001	29	9001	27.397,07
				Largo: 120 Ancho: 7,32
522	MANGRANERA, polig: 39, parcela: 9029	39	9029	105,36
				Largo: 1540 Ancho: 6,84
523	LAS CASICAS, polig: 29, parcela: 9026	29	9026	25,06
				Largo: 350 Ancho: 7,16
524	LAS CASICAS, polig: 29, parcela: 9023	29	9023	4,49
				Largo: 157 Ancho: 2,86
525	LAS CASICAS, polig: 29, parcela: 9022	29	9022	0,33
				Largo: 12 Ancho: 2,75
526	EL MAYORAZGO, polig: 35, parcela: 9006	35	9006	49,94
				Largo: 1441 Ancho: 3,47
527	AZARBE AFUERA, polig: 33, parcela: 9002	33	9002	28,36
				Largo: 781 Ancho: 3,63
528	LAS CASICAS, polig: 31, parcela: 9002	31	9002	15,40
				Largo: 479 Ancho: 3,22
529	LAS CASICAS, polig: 31, parcela: 9001	31	9001	2,83
				Largo: 91 Ancho: 3,11
530	LAS CASICAS, polig: 31, parcela: 9014	31	9014	54,30
				Largo: 905 Ancho: 6,00
531	LA CUARENTA Y CINCO, polig: 38, parcela: 9016	38	9016	16,46
				Largo: 339 Ancho: 4,86
532	VEREDA ORIHUELA, polig: 40, parcela: 9020	40	9020	27,99
				Largo: 918 Ancho: 3,05
533	VEREDA ORIHUELA, polig: 40, parcela: 9022	40	9022	22,93
				Largo: 746 Ancho: 3,07
534	COLORADA, polig: 39, parcela: 9023	39	9023	45,48
				Largo: 1507 Ancho: 3,02
535	MANGRANERA, polig: 39, parcela: 9031	39	9031	10,90
				Largo: 285 Ancho: 3,82
536	MANGRANERA, polig: 39, parcela: 9032	39	9032	7,72
				Largo: 255 Ancho: 3,03
537	LA RAMBLETA, polig: 39, parcela: 9007	39	9007	23,08
				Largo: 381 Ancho: 6,06
538	LA RAMBLETA, polig: 39, parcela: 9005	39	9005	2,79
				Largo: 89 Ancho: 3,13
539	LA RAMBLETA, polig: 39, parcela: 9004	39	9004	8,09
				Largo: 205 Ancho: 3,95
540	CAMINO DE CATRAL, polig: 15, parcela: 9004	15	9004	23,55
				Largo: 612 Ancho: 3,85



*Suma anterior.....* 221.711.743,89

<b>Orden</b>	<b>Descripción</b>	<b>Poligono</b>	<b>Parcela</b>	<b>Valor</b>
541	DERRAMADOR, polig: 15, parcela: 9003	15	9003	12,01
				Largo: 283 Ancho: 4,24
542	CAÑADA JUANA, polig: 16, parcela: 9004	16	9004	9,90
				Largo: 335 Ancho: 2,96
543	CAMINO RIEGOS DE LEVNTE - BOCH, polig: 10, parcela: 9027	10	9027	51,16
				Largo: 1260 Ancho: 4,6
			<i>Suma y sigue.....</i>	221.711.816,96